



PENGEMBANGAN E-BOOK DATA DAN PENYAJIAN INFORMASI ANGKUTAN LAUT

“Data dan Informasi Angkutan Laut 2020”



KEMENTERIAN PERHUBUNGAN
DIREKTORAT JENDERAL PERHUBUNGAN LAUT
DIREKTORAT LALU LINTAS DAN ANGKUTAN LAUT



DAFTAR ISI

DAFTAR ISI	i
DAFTAR GAMBAR	v
DAFTAR TABEL	xviii
BAB 1 PENDAHULUAN	1
1.1 LATAR BELAKANG.....	2
1.2 MAKSUD DAN TUJUAN.....	2
1.3 RUANG LINGKUP DAN SISTEMATIKA.....	3
1.4 METODE PENULISAN.....	4
BAB 2 USAHA ANGKUTAN LAUT DAN USAHA JASA TERKAIT ANGKUTAN LAUT	5
2.1 USAHA ANGKUTAN LAUT.....	6
2.1.1 Perkembangan Perusahaan Angkutan Laut Nasional Pemegang Surat Izin Usaha Angkutan Laut (SIUPAL).....	9
2.1.2 Perkembangan Perusahaan Angkutan Laut Nasional Pemegang Surat Izin Usaha Angkutan Laut (SIOPSUS).....	20
2.2 PERKEMBANGAN USAHA JASA TERKAIT ANGKUTAN LAUT.....	28
2.2.1 Usaha Bongkar Muat Barang.....	28
2.2.2 Usaha Keagenan Kapal.....	31
2.2.3 Tenaga Kerja Bongkar Muat (TKBM) Pelabuhan.....	38
BAB 3 ARMADA ANGKUTAN LAUT	48
3.1 ARMADA ANGKUTAN LAUT NASIONAL BERDASARKAN UKURAN KAPAL.....	50
3.2 ARMADA ANGKUTAN LAUT NASIONAL BERDASARKAN TIPE KAPAL.....	53



3.3	ARMADA ANGKUTAN LAUT NASIONAL BERDASARKAN UMUR KAPAL.....	63
3.4	ARMADA ANGKUTAN LAUT NASIONAL BERDASARKAN MUATAN KAPAL (BATUBARA, CPO, BBM, OFFSHORE, WISATA BAHARI).....	65
3.5	JUMLAH LAYANAN SPESIFIKASI KAPAL DAN BESARAN TARIF PNBP.....	66
3.6	ARMADA ANGKUTAN LAUT NASIONAL BERDASARKAN SURAT IZIN USAHA ANGKUTAN LAUT (SIUPAL).....	67
3.7	ARMADA ANGKUTAN LAUT NASIONAL BERDASARKAN SURAT IZIN USAHA ANGKUTAN LAUT (SIOPSUS).....	68
BAB 4	ANGKUTAN LAUT DALAM NEGERI.....	69
4.1	JUMLAH LAYANAN KEGIATAN ANGKUTAN LAUT DALAM NEGERI.....	71
4.1.1	RPK LINER.....	72
4.1.2	RPK TRAMPER.....	73
4.1.3	OMISI.....	74
4.1.4	DEVIASI.....	76
4.1.5	PENAMBAHAN PELABUHAN SINGGAH.....	77
4.1.6	PENAMBAHAN URGENSI MUATAN.....	78
4.1.7	SUBSTITUSI KAPAL.....	79
4.2	KUNJUNGAN KAPAL ANGKUTAN DALAM NEGERI.....	80
4.3	ANGKUTAN BARANG (TOL LAUT).....	92
4.4	ANGKUTAN TERNAK.....	181
4.5	ANGKUTAN PENUMPANG.....	189
4.5.1	PELAYARAN PERINTIS.....	192
4.5.2	ANGKUTAN PENUMPANG (PUBLIC SERVICE OBLIGATION).....	198
4.5.3	ANGKUTAN PENUMPANG KOMERSIAL.....	210
4.6	DATA BARANG.....	212



4.6.1	JENIS KOMODITAS MUATAN ANGKUTAN LAUT DALAM NEGERI INDONESIA	212
4.6.2	KEGIATAN BONGKAR ANGKUTAN LAUT DALAM NEGERI INDONESIA 229	
4.6.3	KEGIATAN MUAT ANGKUTAN LAUT DALAM NEGERI INDONESIA.....	245
4.6.4	ANGKUTAN LEBARAN DAN MUDIK GRATIS.....	261
4.7	ANGKUTAN NATAL DAN TAHUN BARU.....	270
BAB 5	ANGKUTAN LAUT LUAR NEGERI.....	275
5.1	JUMLAH LAYANAN KEGIATAN ANGKUTAN LAUT LUAR NEGERI.....	277
5.1.1	PKKA	278
5.1.2	PPKN.....	280
5.1.3	STATUS LINER	281
5.1.4	DEVIASI LUAR NEGERI	283
5.1.5	CROSS TRADING.....	285
5.1.6	COR.....	286
5.2	PERUSAHAAN-PERUSAHAAN YANG MENGAGENI KAPAL ASING.....	289
5.2.1.	Surat Izin Usaha Angkutan Laut (SIUPAL)	292
5.2.2.	Surat Izin Usaha Angkutan Laut (SIOPSUS)	292
5.2.3.	Surat Izin Usaha Perusahaan Keagenan Kapal (SIUPKK).....	293
5.3	KUNJUNGAN KAPAL ANGKUTAN LAUT LUAR NEGERI	294
5.4	KOMODITAS EKSPOR INDONESIA.....	304
5.4.1	KOMODITAS EKSPOR TAHUN 2019	305
5.4.2	KOMODITAS EKSPOR TAHUN 2020	311
5.5	KOMODITAS IMPOR INDONESIA.....	318
5.5.1	KOMODITAS IMPOR TAHUN 2019	318



5.5.2. KOMODITAS IMPOR TAHUN 2020	325
5.6 PERSETUJUAN PENGGUNAAN KAPAL ASING (PPKA)	332
5.7 CAIT (CLEARANCE APPROVAL FOR INDONESIAN TERRITORY).....	343
LAMPIRAN	349
LAMPIRAN 1 – Trayek Perintis 2019.....	350
LAMPIRAN 2 – Trayek Perintis 2020.....	382
LAMPIRAN 3 – Data Perusahaan Yang Ditutup	403
LAMPIRAN 4 – Data Kantor Cabang Yang Ditutup	404
LAMPIRAN 5 – Data Kantor Cabang SIUPKK Per Provinsi	405



DAFTAR GAMBAR

Gambar 2.1 Diagram Alir Proses Pengajuan Surat Izin Usaha Angkutan Laut (SIUPAL/SIOPSUS) dengan Menggunakan Sistem OSS.....	7
Gambar 2.2 Perkembangan Perusahaan Angkutan Laut Nasional Pemegang Surat Izin Usaha Angkutan Laut (SIUPAL) sampai dengan September 2020.....	11
Gambar 2.3 Perkembangan Perusahaan Angkutan Laut Nasional Pemegang Surat Izin Usaha Angkutan Laut (SIUPAL) per bulan di tahun 2019 sampai dengan September 2020	12
Gambar 2.4 Jumlah Perusahaan Pemegang Surat Izin Usaha Angkutan Laut (SIUPAL) berdasarkan Provinsi Domisili sampai dengan September 2020.....	14
Gambar 2.5 Persentase Jumlah Perusahaan Pemegang Surat Izin Usaha Angkutan Laut (SIUPAL) Berdasarkan Status Perusahaan sampai dengan September 2020	15
Gambar 2.6 Layanan Penerbitan SIUPAL Tahun 2019-2020.....	15
Gambar 2.7 Layanan Evaluasi/Registrasi Ulang SIUPAL Tahun 2019-2020.....	16
Gambar 2.8 Layanan Perubahan pada SIUPAL Tahun 2019-2020.....	17
Gambar 2.9 Layanan Penutupan pada SIUPAL Tahun 2019-2020.....	18
Gambar 2.10 Layanan Penerbitan Kantor Cabang SIUPAL Tahun 2019-2020.....	18
Gambar 2.11 Layanan Perubahan pada Kantor Cabang SIUPAL Tahun 2019-2020.....	19
Gambar 2.12 Layanan Penutupan pada Kantor Cabang SIUPAL Tahun 2019-2020.....	20
Gambar 2.13 Perkembangan Perusahaan Angkutan Laut Nasional Pemegang Surat Izin Usaha Angkutan Laut (SIOPSUS) tahun 2019 sampai dengan September 2020.....	22
Gambar 2.14 Perkembangan Perusahaan Angkutan Laut Nasional Pemegang Surat Izin Usaha Angkutan Laut (SIOPSUS) per bulan di tahun 2019 sampai dengan September 2020.....	23
Gambar 2.15 Jumlah Perusahaan Pemegang Surat Izin Usaha Angkutan Laut (SIOPSUS) berdasarkan Provinsi Domisili Sampai Dengan September 2020.....	24
Gambar 2.16 Persentase Jumlah Perusahaan Pemegang Surat Izin Usaha Angkutan Laut (SIOPSUS) Berdasarkan Status Perusahaan sampai dengan September 2020	25



Gambar 2.17 Layanan Penerbitan SIOPSUS Tahun 2019-2020	26
Gambar 2.18 Layanan Evaluasi/Registrasi Ulang SIOPSUS Tahun 2019-2020.....	26
Gambar 2.19 Layanan Perubahan pada SIOPSUS Tahun 2019-2020	27
Gambar 2.20 Layanan Penutupan SIOPSUS Tahun 2019-2020	28
Gambar 2.21 Jumlah Perusahaan Bongkar Muat berdasarkan Pelabuhan Tahun 2019 sampai dengan September 2020.....	30
Gambar 2.22 Perkembangan Perusahaan Angkutan Laut Nasional Pemegang Surat Izin Usaha Perusahaan Keagenan Kapal (SIUPKK) sampai dengan September Tahun 2020	32
Gambar 2.23 Perkembangan Perusahaan Angkutan Laut Nasional Pemegang Surat Izin Usaha Angkutan Laut (SIUPKK) per bulan di tahun 2019 sampai dengan September 2020.....	33
Gambar 2.24 Jumlah Perusahaan Angkutan Laut Nasional Pemegang Surat Izin Usaha Perusahaan Keagenan Kapal (SIUPKK) berdasarkan Provinsi Domisili sampai dengan September 2020	34
Gambar 2.25 Persentase Jumlah Perusahaan Pemegang Surat Izin Usaha Perusahaan Keagenan Kapal (SIUPKK) Berdasarkan Status Perusahaan sampai dengan September 2020	35
Gambar 2.26 Layanan Penerbitan SIUPKK Tahun 2019-2020	36
Gambar 2.27 Layanan Evaluasi/Registrasi Ulang SIUPKK Tahun 2019-2020.....	36
Gambar 2.28 Layanan Penerbitan Kantor Cabang SIUPKK Tahun 2019-2020.....	37
Gambar 2.29 Layanan Perubahan pada Kantor Cabang SIUPKK Tahun 2019-2020.....	38
Gambar 2.30 10 Besar Pelabuhan dengan Anggota Koperasi TKBM Terbanyak.....	47
Gambar 3.1 Jumlah Armada Angkutan Laut Nasional Berdasarkan Ukuran DWT Kapal pada tahun 2019.....	51
Gambar 3.2 Jumlah Armada Angkutan Laut Nasional Berdasarkan Ukuran DWT dari bulan Januari sampai dengan September Tahun 2020.....	51
Gambar 3.3 Jumlah Armada Angkutan Laut Nasional Berdasarkan Ukuran GT Kapal tahun 2019	52
Gambar 3.4 Jumlah Armada Angkutan Laut Nasional Berdasarkan Ukuran GT Kapal dari bulan Januari 2020 hingga September 2020	53
Gambar 3.5 Tipe Kapal <i>Bulk</i>	54
Gambar 3.6 Tipe Kapal Kargo.....	55



Gambar 3.7 Tipe Kapal <i>Container</i>	55
Gambar 3.8 Tipe Kapal <i>Dredger</i>	56
Gambar 3.9 Tipe Kapal <i>Fishing Vessel</i>	57
Gambar 3.10 Tipe Kapal <i>Landing Craft</i>	58
Gambar 3.11 Tipe Kapal <i>Passenger</i>	58
Gambar 3.12 Tipe Kapal Ro-Ro.....	59
Gambar 3.13 Tipe Kapal <i>Tanker</i>	60
Gambar 3.14 Tipe Kapal Tongkang.....	61
Gambar 3.15 Tipe Kapal <i>Tug Boat</i>	62
Gambar 3.16 Jumlah Armada Angkutan Laut Nasional Berdasarkan Tipe Kapal tahun 2019 .	62
Gambar 3.17 Jumlah Armada Angkutan Laut Nasional Berdasarkan Tipe Kapal dari bulan Januari 2020 hingga September 2020	63
Gambar 3.18 Jumlah Armada Angkutan Laut Nasional Berdasarkan Umur Kapal pada tahun 2019.....	64
Gambar 3.19 Jumlah Armada Angkutan Laut Nasional Berdasarkan Umur Kapal dari Bulan Januari hingga Bulan September Tahun 2020	64
Gambar 3.20 Jumlah Armada Angkutan Laut Nasional Berdasarkan Muatan Kapal sampai dengan September 2020.....	65
Gambar 3.21 Jumlah Perusahaan Angkutan Laut yang Mendaftarkan Armada Menggunakan Layanan Spesifikasi Kapal pada Aplikasi SIMLALA Tahun 2019-2020.....	67
Gambar 3.22 Jumlah Armada Angkutan Laut berdasarkan SIUPAL Tahun 2019 dan Tahun 2020 (bulan Januari sampai dengan September)	68
Gambar 3.23 Jumlah Armada Angkutan Laut berdasarkan SOPSUS Tahun 2019 dan Tahun 2020 (bulan Januari sampai dengan September)	68
Gambar 4.1 Layanan RPK Liner Kegiatan Angkutan Dalam Negeri Tahun 2019-2020.....	73
Gambar 4.2 Layanan RPK Tramper Kegiatan Angkutan Dalam Negeri Tahun 2019-2020.....	74
Gambar 4.3 Layanan Omisi Kegiatan Angkutan Dalam Negeri Tahun 2019-2020	75
Gambar 4.4 Layanan Deviasi Kegiatan Angkutan Dalam Negeri Tahun 2019-2020	77
Gambar 4.5 Layanan Penambahan Pelabuhan Singgah Kegiatan Angkutan Dalam Negeri Tahun 2019-2020.....	78



Gambar 4.6 Layanan Penambahan Urgensi Muatan Kegiatan Angkutan Dalam Negeri Tahun 2019-2020.....	79
Gambar 4.7 Layanan Substitusi Kapal Kegiatan Angkutan Dalam Negeri Tahun 2019-2020....	80
Gambar 4.8 Jumlah Kunjungan Kapal Angkutan Laut Dalam Negeri di 17 Pelabuhan yang Menerapkan InaPortNet Tahun 2019	82
Gambar 4.9 Jumlah Kunjungan Kapal Angkutan Laut Dalam Negeri di 33 Pelabuhan yang Menerapkan InaPortNet dari Januari sampai dengan September 2020.....	83
Gambar 4.10 Jumlah Kunjungan Kapal Angkutan Laut Dalam Negeri Per Bulan di 17 Pelabuhan yang Menerapkan InaPortNet Pada Tahun 2019.....	85
Gambar 4.11 Jumlah Kunjungan Kapal Angkutan Laut Dalam Negeri Per Bulan di 33 Pelabuhan yang Menerapkan InaPortNet dari Januari sampai dengan September 2020.....	86
Gambar 4.12 Jumlah Kunjungan Kapal Angkutan Laut Dalam Negeri Berdasarkan Ukuran DWT Kapal Tahun 2019	87
Gambar 4.13 Jumlah Kunjungan Kapal Angkutan Laut Dalam Negeri Berdasarkan Ukuran DWT Kapal dari Januari sampai dengan September 2020	88
Gambar 4.14 Jumlah Kunjungan Kapal Angkutan Laut Dalam Negeri Berdasarkan Ukuran GT Kapal Tahun 2019	89
Gambar 4.15 Jumlah Kunjungan Kapal Angkutan Laut Dalam Negeri Berdasarkan Ukuran GT Kapal dari Januari sampai dengan September 2020	90
Gambar 4.16 10 Jenis Kapal dengan Jumlah Kunjungan Dalam Negeri Terbanyak pada Tahun 2019.....	91
Gambar 4.17 10 Jenis Kapal dengan Jumlah Kunjungan Angkutan Laut Dalam Negeri Terbanyak dari Januari sampai dengan September 2020.....	92
Gambar 4.18 Peta Trayek Kapal Khusus Angkutan Ternak Tahun 2019.....	183
Gambar 4.19 Peta Trayek Kapal Khusus Angkutan Ternak Tahun 2020.....	185
Gambar 4.20 Total Embarkasi dan Debarkasi Penumpang di 17 Pelabuhan yang Menerapkan InaPortNet pada Tahun 2019	189
Gambar 4.21 Total Embarkasi dan Debarkasi Penumpang di 33 Pelabuhan yang Menerapkan InaPortNet dari bulan Januari sampai dengan September tahun 2020.....	190



Gambar 4.22 10 Perusahaan dengan jumlah Embarkasi dan Debarkasi terbesar pada Tahun 2019.....	191
Gambar 4.23 10 Perusahaan dengan jumlah Embarkasi dan Debarkasi terbesar dari bulan Januari sampai dengan September tahun 2020.....	192
Gambar 4.24 Total Embarkasi dan Debarkasi Penumpang Tahun 2019.....	193
Gambar 4.25 Total Embarkasi dan Debarkasi Penumpang dari Januari sampai dengan September 2020	195
Gambar 4.26 Grafik Embarkasi (Keberangkatan) dan Debarkasi (Kedatangan) penumpang di 17 Pelabuhan yang Menerapkan InaPortNet Tahun 2019	205
Gambar 4.27 Persentase Penumpang (Debarkasi dan Embarkasi) yang Dilayani oleh PT Pelni per Bulan di 17 Pelabuhan yang Menerapkan InaPortNet Tahun 2019.....	206
Gambar 4.28 Grafik Embarkasi (Keberangkatan) dan Debarkasi (Kedatangan) penumpang di 33 Pelabuhan yang Menerapkan InaPortNet dari Januari sampai dengan September 2020	206
Gambar 4.29 Persentase Penumpang (Debarkasi dan Embarkasi) yang Dilayani oleh PT Pelni per Bulan di 33 Pelabuhan yang Menerapkan InaPortNet dari Januari sampai dengan September 2020	207
Gambar 4.30 Jumlah Embarkasi dan Debarkasi Penumpang yang Dilayani Pihak Swasta di 17 Pelabuhan yang Menerapkan InaPortNet pada tahun 2019	210
Gambar 4.31 Jumlah Embarkasi dan Debarkasi Penumpang yang Dilayani Pihak Swasta di 33 Pelabuhan yang Menerapkan InaPortNet dari bulan Januari sampai dengan September tahun 2020.....	211
Gambar 4.32 Jumlah Bongkar dan Muat Jenis Komoditas di 17 Pelabuhan yang Menerapkan InaPortNet Tahun 2019.....	212
Gambar 4.33 Jumlah Bongkar dan Muat Jenis Komoditas di 33 Pelabuhan di Indonesia dari Januari sampai dengan September 2020.....	213
Gambar 4.34 Jumlah Bongkar Muat Bag Cargo di 17 Pelabuhan yang Menerapkan InaPortNet Tahun 2019.....	214
Gambar 4.35 Jumlah Bongkar Muat Bag Cargo di 33 Pelabuhan yang Menerapkan InaPortNet dari Januari sampai dengan September 2020.....	215



Gambar 4.36 Jumlah Bongkar Muat Break Bulk di 17 Pelabuhan yang Menerapkan InaPortNet Tahun 2019.....	216
Gambar 4.37 Jumlah Bongkar Muat Break Bulk di 33 Pelabuhan yang Menerapkan InaPortNet dari Januari sampai dengan September 2020.....	218
Gambar 4.38 Jumlah Bongkar Muat Curah Cair di 17 Pelabuhan yang Menerapkan InaPortNet Tahun 2019.....	219
Gambar 4.39 Jumlah Bongkar Muat Curah Cair di 33 Pelabuhan yang Menerapkan InaPortNet dari Januari sampai dengan September 2020.....	220
Gambar 4.40 Jumlah Bongkar Muat Curah Kering di 17 Pelabuhan yang Menerapkan InaPortNet Tahun 2019.....	221
Gambar 4.41 Jumlah Bongkar Muat Curah Kering di 33 Pelabuhan yang Menerapkan InaPortNet dari Januari sampai dengan September 2020	222
Gambar 4.42 Jumlah Bongkar Muat Peti Kemas Antar Pulau di 17 Pelabuhan yang Menerapkan InaPortNet Tahun 2019.....	223
Gambar 4.43 Jumlah Bongkar Muat Petikemas Antar Pulau di 30 Pelabuhan yang Menerapkan InaPortNet dari Januari sampai dengan September 2020	224
Gambar 4.44 Jumlah Bongkar Muat Peti Kemas Internasional di 17 Pelabuhan yang Menerapkan InaPortNet Tahun 2019.....	225
Gambar 4.45 Jumlah Bongkar Muat Petikemas Internasional di 15 Pelabuhan yang Menerapkan InaPortNet dari Januari sampai dengan September 2020.....	226
Gambar 4.46 Jumlah Bongkar Muat Unitized di 17 Pelabuhan yang Menerapkan InaPortNet Tahun 2019.....	227
Gambar 4.47 Jumlah Bongkar Muat Unitized di 31 Pelabuhan yang Menerapkan InaPortNet dari Januari sampai dengan September 2020.....	228
Gambar 4.48 Volume Kegiatan Bongkar di 17 Pelabuhan yang Menerapkan InaPortNet Tahun 2019.....	229
Gambar 4.49 Volume Bongkar Bag Cargo di 17 Pelabuhan yang Menerapkan InaPortNet Tahun 2019.....	230
Gambar 4.50 Volume Bongkar Break Bulk di 17 Pelabuhan yang Menerapkan InaPortNet Tahun 2019.....	231



Gambar 4.51 Volume Bongkar Curah Cair di 17 Pelabuhan yang Menerapkan InaPortNet Tahun 2019.....	232
Gambar 4.52 Volume Bongkar Curah Kering di 17 Pelabuhan yang Menerapkan InaPortNet Tahun 2019.....	233
Gambar 4.53 Volume Bongkar Peti Kemas Antar Pulau di 17 Pelabuhan yang Menerapkan InaPortNet Tahun 2019.....	234
Gambar 4.54 Volume Bongkar Peti Kemas Internasional di 5 Pelabuhan yang Menerapkan InaPortNet Tahun 2019.....	235
Gambar 4.55 Volume Bongkar Unitized di 17 Pelabuhan yang Menerapkan InaPortNet Tahun 2019.....	236
Gambar 4.56 Volume Kegiatan Bongkar di 33 Pelabuhan yang Menerapkan InaPortNet dari Januari sampai dengan September 2020.....	237
Gambar 4.57 Volume Bongkar Bag Cargo di 33 Pelabuhan yang Menerapkan InaPortNet dari Januari sampai dengan September 2020.....	238
Gambar 4.58 Volume Bongkar Break Bulk di 33 Pelabuhan yang Menerapkan InaPortNet dari Januari sampai dengan September 2020.....	239
Gambar 4.59 Volume Bongkar Curah Cair di 33 Pelabuhan yang Menerapkan InaPortNet dari Januari sampai dengan September 2020.....	240
Gambar 4.60 Volume Bongkar Curah Kering di 33 Pelabuhan yang Menerapkan InaPortNet dari Januari sampai dengan September 2020.....	241
Gambar 4.61 Volume Bongkar Peti Kemas Antar Pulau di 33 Pelabuhan yang Menerapkan InaPortNet dari Januari sampai dengan September 2020	242
Gambar 4.62 Volume Bongkar Peti Kemas Internasional di 33 Pelabuhan yang Menerapkan InaPortNet dari Januari sampai dengan September 2020	243
Gambar 4.63 Volume Bongkar Unitized di 33 Pelabuhan yang Menerapkan InaPortNet dari Januari sampai dengan September 2020.....	244
Gambar 4.64 Volume Kegiatan Muat di 17 Pelabuhan yang Menerapkan InaPortNet Tahun 2019.....	245
Gambar 4.65 Volume Muat Bag Cargo di 17 Pelabuhan yang Menerapkan InaPortNet Tahun 2019.....	246



Gambar 4.66 Volume Muat Break Bulk di 17 Pelabuhan yang Menerapkan InaPortNet Tahun 2019.....	247
Gambar 4.67 Volume Muat Curah Cair di 17 Pelabuhan yang Menerapkan InaPortNet Tahun 2019.....	248
Gambar 4.68 Volume Muat Curah Kering di 17 Pelabuhan yang Menerapkan InaPortNet Tahun 2019.....	249
Gambar 4.69 Volume Muat Peti Kemas Antar Pulau di 17 Pelabuhan yang Menerapkan InaPortNet Tahun 2019.....	250
Gambar 4.70 Volume Muat Peti Kemas Internasional di 17 Pelabuhan yang Menerapkan InaPortNet Tahun 2019.....	251
Gambar 4.71 Volume Muat Unitized di 17 Pelabuhan yang Menerapkan InaPortNet Tahun 2019.....	252
Gambar 4.72 Volume Kegiatan Muat di 33 Pelabuhan yang Menerapkan InaPortNet dari Januari sampai dengan September 2020.....	253
Gambar 4.73 Volume Muat Bag Cargo di 33 Pelabuhan yang Menerapkan InaPortNet dari Januari sampai dengan September 2020.....	254
Gambar 4.74 Volume Muat Break Bulk di 33 Pelabuhan yang Menerapkan InaPortNet dari Januari sampai dengan September 2020.....	255
Gambar 4.75 Volume Muat Curah Cair di 33 Pelabuhan yang Menerapkan InaPortNet dari Januari sampai dengan September 2020.....	256
Gambar 4.76 Volume Muat Curah Kering di 33 Pelabuhan yang Menerapkan InaPortNet dari Januari sampai dengan September 2020.....	257
Gambar 4.77 Volume Muat Peti Kemas Antar Pulau di 33 Pelabuhan yang Menerapkan InaPortNet dari Januari sampai dengan September 2020	258
Gambar 4.78 Volume Muat Peti Kemas Internasional di 14 Pelabuhan yang Menerapkan InaPortNet dari Januari sampai dengan September 2020	259
Gambar 4.79 Volume Muat Unitized di 33 Pelabuhan yang Menerapkan InaPortNet dari Januari sampai dengan September 2020.....	260
Gambar 4.80 Peta Lokasi Pelabuhan Pantau dalam Angkutan Lebaran Tahun 2019-2020....	262
Gambar 4.81 Jumlah Penumpang Angkutan Lebaran 2019-2020	262



Gambar 4.82 Grafik Penumpang Naik dalam Angkutan Lebaran Per Hari Tahun 2019	264
Gambar 4.83 Grafik Penumpang Naik dalam Angkutan Lebaran Per Hari Tahun 2020	265
Gambar 4.84 5 Pelabuhan dengan Jumlah Penumpang Tertinggi dalam Angkutan Lebaran Tahun 2019-2020	267
Gambar 4.85 Jumlah Penumpang Naik dalam Angkutan Natal dan Tahun Baru Tahun 2018 dan 2019.....	271
Gambar 4.86 Jumlah Penumpang Naik Per Hari dalam Angkutan Natal dan Tahun Baru 2019	272
Gambar 4.87 20 Jumlah Penumpang di Setiap Pelabuhan Naik dan Turun Tertinggi dalam Angkutan Natal dan Tahun Baru 2019.....	273
Gambar 5.1 Layanan PKKA Tahun 2019-2020.....	279
Gambar 5.2 Persentase Layanan PKKA Tahun 2019-2020.....	279
Gambar 5.3 Layanan PPKN Tahun 2019-2020	281
Gambar 5.4 Layanan Status Liner Tahun 2019-2020.....	283
Gambar 5.5 Layanan Deviasi Luar Negeri Tahun 2019-2020	284
Gambar 5.6 Layanan Cross Trading Tahun 2019-2020.....	286
Gambar 5.7 Layanan COR Tahun 2016-2020.....	288
Gambar 5.8 20 Perusahaan dengan Proporsi Terbesar dalam Kegiatan Keagenan Kapal Asing (Pemegang SIUPAL, SIOPSUS, dan SIUPKK) Tahun 2019.....	290
Gambar 5.9 20 Perusahaan dengan Proporsi Terbesar dalam Kegiatan Keagenan Kapal Asing (Pemegang SIUPAL, SIOPSUS, dan SIUPKK) dari Januari sampai dengan September 2020 ..	291
Gambar 5.10 Perusahaan Pemegang Surat Izin Usaha Angkutan Laut (SIUPAL) yang Melakukan Kegiatan Keagenan Kapal Asing tahun 2019 dan 2020.....	292
Gambar 5.11 Perusahaan Pelayaran Pemegang Surat Izin Usaha Angkutan Laut (SIOPSUS) untuk Melakukan Kegiatan Keagenan Kapal Asing tahun 2019 dan 2020	293
Gambar 5.12 Perusahaan Pelayaran Pemegang Izin Usaha Perusahaan Keagenan Kapal (SIUPKK) untuk Melakukan Kegiatan Keagenan Kapal Asing tahun 2019 dan 2020.....	293
Gambar 5.13 Jumlah Kunjungan Kapal Angkutan Laut Luar Negeri di 17 Pelabuhan yang Menerapkan InaPortNet Tahun 2019	295



Gambar 5.14 Jumlah Kunjungan Kapal Angkutan Laut Luar Negeri di 33 Pelabuhan yang Menerapkan InaPortNet Januari sampai dengan September 2020.....	296
Gambar 5.15 Jumlah Kunjungan Kapal Angkutan Laut Luar Negeri Berdasarkan Jenis Kapal di 17 Pelabuhan yang Menerapkan InaPortNet Tahun 2019	297
Gambar 5.16 Jumlah Kunjungan Kapal Angkutan Laut Luar Negeri Berdasarkan Jenis Kapal di 33 Pelabuhan yang Menerapkan InaPortNet bulan Januari sampai dengan September 2020	298
Gambar 5.17 Jumlah kunjungan kapal Angkutan Laut Luar Negeri per Bulan di 17 Pelabuhan yang menerapkan InaPortNet tahun 2019.....	299
Gambar 5.18 Jumlah Kunjungan Kapal Angkutan Luar Negeri Per Bulan di 33 Pelabuhan yang Menerapkan InaPortNet Januari sampai dengan September 2020.....	300
Gambar 5.19 Jumlah Kunjungan Kapal Angkutan Luar Negeri Per Bulan Berdasarkan Jenis Kapal di 33 Pelabuhan yang Menerapkan InaPortNet bulan Januari sampai dengan September 2020.....	300
Gambar 5.20 Jumlah Kunjungan Kapal Angkutan Laut Luar Negeri Berdasarkan Ukuran DWT Kapal Tahun 2019	301
Gambar 5.21 Jumlah Kunjungan Kapal Angkutan Laut Luar Negeri Berdasarkan Ukuran DWT Kapal bulan Januari sampai dengan September 2020.....	302
Gambar 5.22 Jumlah Kunjungan Kapal Angkutan Laut Luar Negeri Berdasarkan Ukuran GT Kapal Tahun 2019	302
Gambar 5.23 Jumlah Kunjungan Kapal Angkutan Laut Luar Negeri Berdasarkan Ukuran GT Kapal bulan Januari sampai dengan September 2020.....	303
Gambar 5.24 10 Jenis Kapal dengan Jumlah Kunjungan Kapal Angkutan Laut Luar Negeri terbanyak pada Tahun 2019	304
Gambar 5.25 Jumlah Muatan Ekspor Jenis Komoditas <i>Bag Cargo</i> di 17 Pelabuhan InaPortNet Tahun 2019 (Ton/Tahun).....	306
Gambar 5.26 Jumlah Muatan Ekspor Jenis Komoditas <i>Break Bulk</i> di 17 Pelabuhan InaPortNet Tahun 2019 (Ton/Tahun).....	307
Gambar 5.27 Jumlah Muatan Ekspor Jenis Komoditas Curat Cair di 16 Pelabuhan InaPortNet Tahun 2019 (Ton/Tahun).....	308



Gambar 5.28 Jumlah Muatan Ekspor Jenis Komoditas Curah Kering di 17 Pelabuhan InaPortNet Tahun 2019 (Ton/Tahun).....	309
Gambar 5.29 Jumlah Muatan Ekspor Jenis Komoditas Peti Kemas Internasional di 17 Pelabuhan InaPortNet Tahun 2019 (Ton/Tahun) (Sumber: Laporan Kedatangan dan Keberangkatan Kapal (LK3) InaPortNet).....	310
Gambar 5.30 Jumlah Muatan Ekspor Jenis Komoditas <i>Unitized</i> di 17 Pelabuhan InaPortNet Tahun 2019 (Ton/Tahun) (Sumber: Laporan Kedatangan dan Keberangkatan Kapal (LK3) InaPortNet).....	311
Gambar 5.31 Jumlah Muatan Ekspor Jenis Komoditas <i>Bag Cargo</i> di 33 Pelabuhan InaPortNet bulan Januari sampai dengan September 2020 (Ton/Tahun).....	312
Gambar 5.32 Jumlah Muatan Ekspor Jenis Komoditas <i>Break Bulk</i> di 33 Pelabuhan InaPortNet bulan Januari sampai dengan September 2020 (Ton/Tahun).....	313
Gambar 5.33 Jumlah Muatan Ekspor Jenis Komoditas Curah Cair di 33 Pelabuhan InaPortNet bulan Januari sampai dengan September 2020 (Ton/Tahun).....	314
Gambar 5.34 Jumlah Muatan Ekspor Jenis Komoditas Curah Kering di 33 Pelabuhan InaPortNet bulan Januari sampai dengan September 2020 (Ton/Tahun).....	315
Gambar 5.35 Jumlah Muatan Ekspor Jenis Komoditas Peti Kemas Internasional di 33 Pelabuhan InaPortNet bulan Januari sampai dengan September 2020 (Ton/Tahun).....	316
Gambar 5.36 Jumlah Muatan Ekspor Jenis Komoditas <i>Unitized</i> di 33 Pelabuhan InaPortNet bulan Januari sampai dengan September 2020 (Ton/Tahun).....	317
Gambar 5.37. Jumlah Muatan Impor Jenis Komoditas <i>Bag Cargo</i> di 33 Pelabuhan InaPortNet Tahun 2019 (Ton/Tahun).....	319
Gambar 5.38. Jumlah Muatan Impor Jenis Komoditas <i>Break Bulk</i> di 33 Pelabuhan InaPortNet Tahun 2019 (Ton/Tahun).....	320
Gambar 5.39. Jumlah Muatan Impor Jenis Komoditas Curah Cair di Pelabuhan InaPortNet Tahun 2019 (Ton/Tahun).....	321
Gambar 5.40 Jumlah Muatan Impor Jenis Komoditas Curah kering di 17 Pelabuhan InaPortNet Tahun 2019 (Ton/Tahun).....	322
Gambar 5.41. Jumlah Muatan Impor Jenis Komoditas Peti Kemas Antar Pulau di 17 Pelabuhan InaPortNet Tahun 2019 (Ton/Tahun).....	323



Gambar 5.42. Jumlah Muatan Impor Jenis Komoditas Peti Kemas Internasional di 17 Pelabuhan InaPortNet Tahun 2019 (Ton/Tahun).....	324
Gambar 5.43. Jumlah Muatan Impor Jenis Komoditas Peti Kemas Antar Pulau di 17 Pelabuhan InaPortNet Tahun 2019 (Ton/Tahun).....	325
Gambar 5.44 Jumlah Muatan Impor Jenis Komoditas <i>Bag Cargo</i> di 33 Pelabuhan InaPortNet bulan Januari sampai dengan September 2020 (Ton/Tahun).....	326
Gambar 5.45. Jumlah Muatan Impor Jenis Komoditas <i>Break Bulk</i> di 33 Pelabuhan InaPortNet bulan Januari sampai dengan September 2020 (Ton/Tahun).....	327
Gambar 5.46 Jumlah Muatan Impor Jenis Komoditas Curah Cair di 33 Pelabuhan InaPortNet bulan Januari sampai dengan September 2020 (Ton/Tahun).....	328
Gambar 5.47. Jumlah Muatan Impor Jenis Komoditas Curah Kering di 33 Pelabuhan InaPortNet bulan Januari sampai dengan September 2020 (Ton/Tahun).....	329
Gambar 5.48. Jumlah Muatan Impor Jenis Komoditas Peti Kemas Internasional di 33 Pelabuhan InaPortNet bulan Januari sampai dengan September 2020 (Ton/Tahun).....	330
Gambar 5.49. Jumlah Muatan Impor Jenis Komoditas Unitized di 33 Pelabuhan InaPortNet bulan Januari sampai dengan September 2020 (Ton/Tahun).....	331
Gambar 5.50 Jumlah Persetujuan Penggunaan Kapal Asing di Wilayah Perairan Indonesia Tahun 2019.....	337
Gambar 5.51 Jumlah Kapal Berdasarkan Wilayah Kerja Tahun 2019.....	338
Gambar 5.52 Jumlah Persetujuan Penggunaan Kapal Asing di Wilayah Perairan Indonesia dari Januari sampai dengan September 2020.....	341
Gambar 5.53 Jumlah Kapal Asing Berdasarkan Lokasi Pelabuhan dari Januari sampai dengan September 2020.....	342
Gambar 5.54 Perkembangan jumlah CAIT yang diterbitkan Tahun 2019 sampai dengan September Tahun 2020.....	344
Gambar 5.55 Jumlah CAIT yang diterbitkan per Bulan pada Tahun 2019 sampai dengan September Tahun 2020.....	344
Gambar 5.56 Jumlah CAIT yang diterbitkan berdasarkan Agen pada Tahun 2019 sampai dengan September Tahun 2020.....	345



Gambar 5.57 Jumlah CAIT yang diterbitkan berdasarkan pelabuhan yang disinggahi pada Tahun 2019 sampai dengan September Tahun 2020	346
Gambar 5.58 Jumlah penumpang yang diangkut kapal penumpang yang menerima CAIT dari Tahun 2019 sampai dengan Tahun 2020.....	347
Gambar 5.59 Persentase jenis kapal yang mendapatkan CAIT pada Tahun 2019-2020.....	348



DAFTAR TABEL

Tabel 2.1 Tarif dan Jenis Penerimaan Negara Bukan Pajak untuk Surat Izin Usaha Angkutan Laut (SIUPAL/ SIOPSUS).....	8
Tabel 2.2 Tenaga Kerja Bongkar Muat (TKBM) Pelabuhan.....	39
Tabel 4.1 Besaran Tarif Penerimaan Negara Bukan Pajak (PNBP) untuk Kegiatan Angkutan Dalam Negeri.....	71
Tabel 4.2 Trayek Pelayaran Angkutan Barang (Tol Laut) Tahun 2019.....	95
Tabel 4.3 Trayek Pelayaran Angkutan Barang (Tol Laut) Tahun 2020.....	97
Tabel 4.4 Operator dan Nama Kapal dalam Pelayaran Tol Laut Tahun 2019.....	101
Tabel 4.5 Operator dan Nama Kapal dalam Pelayaran Tol Laut Tahun 2020.....	102
Tabel 4.6 Data Muatan Angkutan Barang (Tol Laut) per Jenis Komoditas Tahun 2019.....	103
Tabel 4.7 Data Distribusi Angkutan Barang Melalui Program Tol Laut	105
Tabel 4.8 Trayek Pelayaran Angkutan Khusus Ternak Tahun 2019.....	184
Tabel 4.9 Trayek Pelayaran Angkutan Khusus Ternak Tahun 2020.....	185
Tabel 4.10 Operator dan Nama Kapal dalam Angkutan Khusus Ternak Tahun 2019.....	186
Tabel 4.11 Operator dan Nama Kapal dalam Angkutan Khusus Ternak Tahun 2020.....	187
Tabel 4.12 Target Dan Realisasi Voyage Dan Muatan Tahun 2015 hingga Tahun 2019	188
Tabel 4.13 Capaian Voyage dan Realisasi Muatan Angkutan Ternak dari bulan Januari sampai dengan September tahun 2020.....	188
Tabel 4.14 Operator Swasta yang Mengoperasikan Kapal Nasional untuk Pelayaran Perintis pada Tahun 2019.....	196
Tabel 4.15 Operator Swasta yang Mengoperasikan Kapal Nasional untuk Pelayaran Perintis tahun 2020.....	197
Tabel 4.16 Jaringan Trayek Angkutan Penumpang PSO Tahun 2019	199
Tabel 4.17 Jaringan Trayek Angkutan Penumpang PSO Tahun 2020	202



Tabel 4.18 Nama Kapal dan Pelabuhan Pangkal Pelayaran Angkutan Penumpang PSO Tahun 2019.....	208
Tabel 4.19 Nama Kapal dan Pelabuhan Pangkal Pelayaran Angkutan Penumpang PSO Tahun 2020.....	209
Tabel 4.20 10 Trayek dengan Jumlah Penumpang Naik Tertinggi dalam Angkutan Lebaran Tahun 2019.....	266
Tabel 4.21 Jumlah Kendaraan dan Penumpang dalam Program Mudik Gratis Tahun 2017 - 2019	268
Tabel 4.22 Trayek dengan Jumlah Penumpang Naik Tertinggi dalam Angkutan Natal dan Tahun Baru 2019	274
Tabel 5.1 Besaran Tarif Penerimaan Negara Bukan Pajak (PNBP) untuk Kegiatan Angkutan Luar Negeri.....	277
Tabel 5.2 Data Perusahaan yang Menggunakan Layanan COR Tahun 2016-2020.....	288
Tabel 5.3 Daftar Peraturan Menteri Perhubungan yang Menjadi Dasar.....	333
Tabel 5.4 Jangka waktu kapal asing dapat melakukan kegiatan lain yang tidak termasuk kegiatan mengangkut penumpang dan/ atau barang dalam kegiatan Angkutan Dalam Negeri	334
Tabel 5.5 Jumlah Persetujuan Penggunaan Kapal Asing Tahun 2019.....	335
Tabel 5.6 Jumlah Persetujuan Penggunaan Kapal Asing dari Januari sampai dengan September 2020.....	339



BAB 1

PENDAHULUAN



1.1 LATAR BELAKANG

Pembuatan buku "Penyajian Data Angkutan Laut 2020" didasari oleh kebutuhan informasi terkait data angkutan laut di lingkup Kementerian Perhubungan, Pegawai Pemerintahan, dan Masyarakat Luas. Informasi terkait data angkutan laut berupa data produksi, kinerja, dan kegiatan strategis di wilayah laut Indonesia.

Sesuai dengan Peraturan Menteri Perhubungan Republik Indonesia Nomor 122 tahun 2018 tentang Organisasi dan Tata Kerja Kementerian Perhubungan, Direktorat Lalu Lintas Jalan memiliki tugas untuk melaksanakan perumusan dan pelaksanaan kebijakan, penyusunan norma, standar, prosedur dan kriteria, pemberian bimbingan teknis dan supervisi, serta evaluasi dan pelaporan di bidang lalu lintas dan angkutan laut yang tidak melayani lintas penyeberangan. Atas dasar hal tersebut maka penyusunan buku ini sebagai realisasi tanggung jawab Direktorat Lalu Lintas dan Angkutan Laut terhadap kegiatan yang telah dilaksanakan.

Penyajian data yang dimaksud meliputi Usaha Angkutan Laut dan Usaha Jasa Terkait Angkutan Laut, Data Armada Angkutan Laut Nasional, Data Angkutan Laut Dalam Negeri dan Data Angkutan Laut Luar Negeri dari bulan Januari tahun 2019 sampai dengan bulan September Tahun 2020.

1.2 MAKSUD DAN TUJUAN

1.1.1 Maksud

Maksud dari penulisan Buku Penyajian Data Angkutan Laut ini adalah untuk menyajikan data perkembangan kegiatan angkutan laut di Indonesia yang meliputi Usaha Angkutan Laut dan Jasa Terkait Angkutan Laut, Data Armada Angkutan Laut, Data Angkutan Laut Dalam Negeri, dan Data Angkutan Laut Luar Negeri.

1.1.2 Tujuan

Tujuan dari penulisan Buku Penyajian Data Angkutan Laut bertujuan untuk memberikan gambaran mengenai kinerja angkutan laut di Indonesia yang meliputi Usaha Angkutan Laut dan Usaha Jasa Terkait Angkutan Laut, Data Armada Angkutan Laut, Data Angkutan Laut



Dalam Negeri, dan Data Angkutan Laut Luar Negeri. Gambaran kinerja tersebut akan menjadi dasar penyusunan dan penetapan kebijakan dibidang lalu lintas dan angkutan laut.

1.3 RUANG LINGKUP DAN SISTEMATIKA

Ruang lingkup penulisan Buku Penyajian Data Angkutan Laut ini dibatasi pada data-data kegiatan angkutan laut tahun 2020 yang meliputi Usaha Angkutan Laut dan Usaha Jasa Terkait Angkutan Laut, Data Armada Angkutan Laut Nasional, Data Angkutan Laut Dalam Negeri dan Data Angkutan Laut Luar Negeri. Data-data yang digunakan diperoleh dari Sistem Informasi Manajemen Lalu Lintas Laut (SIMLALA), Direktorat Lalu Lintas dan Angkutan Laut, dan INAPORTNET. Data-data tersebut kemudian diolah ke dalam bentuk tabel maupun grafik, lalu dianalisis sehingga dapat memberikan gambaran pelaksanaan kegiatan angkutan laut di Indonesia sebagai dasar penyusunan dan penetapan kebijakan pemerintah.

Sistematika dalam penulisan buku Penyajian Data Angkutan Laut 2020 terdiri dari 5 (lima) bab sebagai berikut:

Bab I : Pendahuluan

Bab ini berisi uraian mengenai latar belakang penyusunan Buku Penyajian Data Angkutan Laut dalam rangka mendukung pelaksanaan tugas dan fungsi Direktorat Lalu Lintas Laut khususnya dalam penyusunan dan penetapan kebijakan. Bab ini juga berisi uraian tentang maksud dan tujuan penulisan buku, ruang lingkup dan sistematika, serta metode penulisan.

Bab II : Usaha Angkutan Laut dan Usaha Jasa Terkait Angkutan Laut

Bab ini berisi data usaha angkutan laut yang mendapatkan Surat Izin Usaha Angkutan Laut (SIUPAL), Surat Izin Usaha Angkutan Laut (SIOPSUS), dan juga berisi data perusahaan pemegang Surat Ijin Usaha Perusahaan Keagenan Kapal (SIUPKK). Selain itu bab ini juga menjelaskan tentang perkembangan usaha jasa terkait Angkutan laut, jumlah layanan dan besaran tarif PNBPNP.

Bab III : Data Armada Angkutan Laut

Bab ini berisi data armada angkutan laut nasional berdasarkan ukuran kapal baik secara ukuran DWT maupun GT kapal, tipe kapal, dan umur kapal. Pada bab ini juga



berisi data armada angkutan laut nasional berdasarkan muatan kapal, jumlah layanan spesifikasi kapal dan besaran tarif PNBP.

Bab IV : Angkutan Laut Dalam Negeri

Bab ini berisi data kunjungan kapal dalam negeri, data dan trayek angkutan barang (tol laut), data dan trayek angkutan ternak, data dan trayek angkutan penumpang baik yang menjalankan *Public Service Obligation* (PSO) maupun yang bukan PSO, serta data barang yang meliputi jenis komoditas bongkar dan muat angkutan laut dalam negeri Indonesia, jumlah layanan dan besaran tarif PNBP, data angkutan lebaran, natal, dan tahun baru.

Bab V : Angkutan Laut Luar Negeri

Bab ini berisi perkembangan hasil analisis data perusahaan keagenan kapal asing serta kegiatan ekspor dan impor 10 komoditas terbesar yang pernah tercatat dalam sistem SIMLALA. Selain itu pada bagian ini juga berisi data kunjungan kapal angkutan laut luar negeri, surat Persetujuan Penggunaan Kapal Asing (PPKA), dan persetujuan izin untuk wilayah Indonesia.

1.4 METODE PENULISAN

Metode yang digunakan dalam penulisan Buku Penyajian Data Angkutan Laut ini adalah metode deskriptif-analisis melalui studi kepustakaan yang didukung dengan data-data relevan terhadap kegiatan angkutan laut di Indonesia.



BAB 2

USAHA ANGKUTAN LAUT DAN USAHA JASA TERKAIT ANGKUTAN LAUT



2.1 USAHA ANGKUTAN LAUT

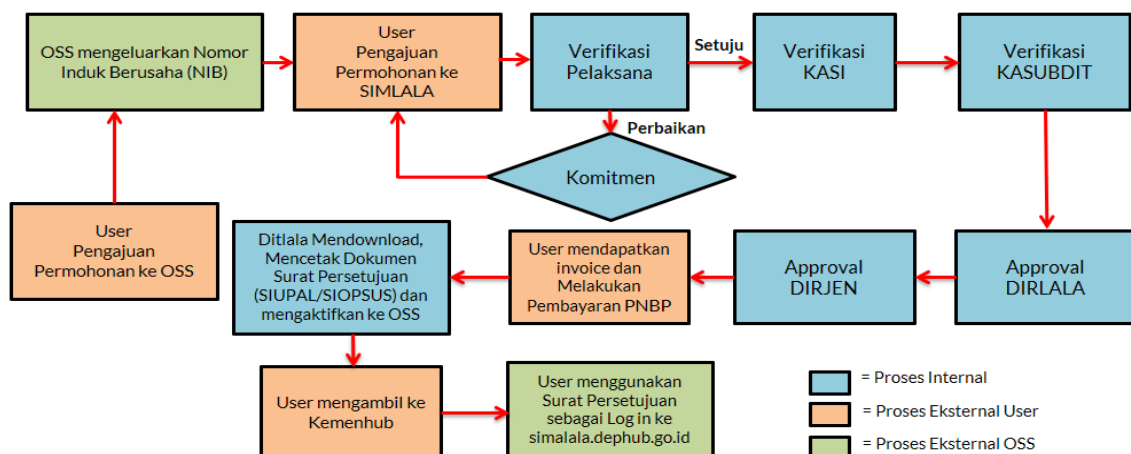
Peraturan Menteri Perhubungan No. PM 93 Tahun 2013 tentang Penyelenggaraan dan Pengusahaan Angkutan Laut Pasal 68 menyebutkan bahwa usaha angkutan laut dilakukan oleh perusahaan angkutan laut nasional yang Berbadan Hukum Indonesia (BHI) berbentuk Perseroan Terbatas (PT), Badan Usaha Milik Negara (BUMN), Badan Usaha Milik Daerah (BUMD) atau Koperasi yang didirikan khusus untuk usaha itu. Untuk dapat melakukan kegiatan angkutan laut, perusahaan angkutan laut nasional wajib memiliki Surat Izin Usaha Angkutan Laut (SIUPAL).

Selain Surat Izin Usaha Angkutan Laut (SIUPAL) terdapat surat izin operasi untuk melakukan kegiatan angkutan laut khusus yang disebut Surat Izin Usaha Angkutan Laut (SIOPSUS). Kegiatan angkutan laut khusus diatur dalam Peraturan Menteri Perhubungan No. PM 93 Tahun 2013 pasal 46. Berikut adalah kegiatan tersebut:

1. Kegiatan angkutan laut khusus dilakukan oleh badan usaha untuk menunjang usaha pokok untuk kepentingan sendiri dengan menggunakan kapal berbendera Indonesia yang memenuhi persyaratan kelaiklautan kapal dan diawaki oleh awak kapal berkewarganegaraan Indonesia.
2. Kegiatan angkutan laut khusus untuk menunjang usaha pokok untuk kepentingan sendiri meliputi kegiatan mengangkut:
 - a. Bahan baku;
 - b. Peralatan produksi; dan/atau
 - c. Hasil produksi untuk kepentingan sendiri.
3. Badan usaha yang melakukan kegiatan angkutan laut khusus adalah badan hukum Indonesia yang melakukan kegiatan usaha pokok di bidang:
 - a. Industri;
 - b. Kehutanan;
 - c. Pariwisata;
 - d. Pertambangan;
 - e. Pertanian;
 - f. Perikanan;
 - g. *Salvage* dan pekerjaan bawah air;

- h. Pengerukan;
- i. Jasa konstruksi; dan
- j. Kegiatan penelitian, pendidikan, pelatihan, dan penyelenggaraan kegiatan sosial lainnya.

Penerbitan Surat Izin Usaha Angkutan Laut (SIUPAL dan SIOPSUS) saat ini telah dapat diajukan secara daring sejak diluncurkannya sistem *Online Single Submission* (OSS) pada tanggal 8 Juli 2018 lalu. Pelayanan berbasis sistem OSS ini merupakan perwujudan dari amanat Peraturan Pemerintah Nomor 24 Tahun 2018 tentang Pelayanan Perizinan Berusaha Terintegrasi Secara Elektronik. Berdasarkan pasal 1 ayat (5) dalam peraturan tersebut, OSS merupakan Perizinan Berusaha yang diterbitkan oleh lembaga OSS untuk dan atas nama menteri, pimpinan lembaga, gubernur, atau bupati/wali kota kepada pelaku usaha melalui sistem elektronik yang terintegrasi. Selain menggunakan PP No. 24 Tahun 2018, alur pembuatan surat persetujuan Surat Izin Usaha Angkutan Laut (SIUPAL/ SIOPSUS) juga berlandaskan pada PM No. 89 Tahun 2018 Tentang Norma, Standar, Prosedur, dan Kriteria Perizinan Berusaha Terintegrasi Secara Elektronik Sektor Perhubungan di Bidang Laut. Pada Gambar 2.1 dapat dilihat diagram alir proses pengajuan Surat Izin Usaha Angkutan Laut (SIUPAL/SIOPSUS) dengan menggunakan sistem OSS.



Gambar 2.1 Diagram Alir Proses Pengajuan Surat Izin Usaha Angkutan Laut (SIUPAL/SIOPSUS) dengan Menggunakan Sistem OSS

(Sumber: Sub-Direktorat Pengembangan Usaha Angkutan Laut, Direktorat Lalu Lintas dan Angkutan Laut)



Pada Gambar 2.1 dapat dilihat bahwa proses pengajuan Surat Izin Usaha Angkutan Laut (SIUPAL/ SIOPSUS) melibatkan 3 proses, yaitu: proses eksternal *user*, proses *eksternal OSS*, dan proses internal. Berikut penjelasan dari setiap prosesnya:

1. Proses Eksternal User

Proses pengajuan Surat Izin Usaha Angkutan Laut (SIUPAL/ SIOPSUS) dimulai dari *user* yang mengajukan permohonan melalui sistem OSS. Setelah mendapatkan Nomor Induk Berusaha (NIB), *user* mengajukan permohonan ke SIMLALA dan permohonan tersebut diproses secara internal. Setelah melewati beberapa proses internal, *user* mendapatkan *invoice* dan melakukan pembayaran PNBP. Proses selanjutnya adalah *user* mengambil surat persetujuan yang sudah aktif ke kemenhub.

2. Proses Eksternal OSS

Sistem mengeluarkan NIB setelah *user* melakukan permohonan. Setelah semua proses berhasil diaktifkan oleh bagian internal, sistem dapat memverifikasi *login* yang dilakukan oleh *user* melalui *website* simlala.dephub.go.id.

3. Proses Internal

Bagian internal (Pelaksana) melakukan verifikasi permohonan yang diajukan oleh *user* melalui sistem *simlala*. Jika disetujui, bagian internal (KASI) melakukan verifikasi. Setelah itu verifikasi dilakukan oleh bagian internal (KASUBDIT). Proses selanjutnya bagian internal (DIRLALA dan DIRJEN) melakukan *approval* agar *user* dapat melakukan proses pembayaran *invoice* ke PNBP. Setelah *user* melakukan pembayaran, DITLALA mengaktifkan permohonan *user* berupa Surat Izin Usaha Angkutan Laut (SIUPAL/ SIOPSUS) ke sistem *OSS*.

Proses perizinan tersebut dikenai tarif sebagaimana tercantum di dalam Peraturan Pemerintah No. 15 Tahun 2016 tentang Jenis dan Tarif Atas Jenis Penerimaan Negara Bukan Pajak yang berlaku pada Kementerian Perhubungan. Adapun rincian tarif perizinan dapat dilihat pada Tabel 2.1.

Tabel 2.1 Tarif dan Jenis Penerimaan Negara Bukan Pajak untuk Surat Izin Usaha Angkutan Laut (SIUPAL/ SIOPSUS)

No.	Jenis Penerimaan Bukan Pajak	Tarif	Satuan
1	Penerbitan Surat Izin Usaha Angkutan Laut (SIUPAL)	2.000.000,-	Rupiah per surat izin



No.	Jenis Penerimaan Bukan Pajak	Tarif	Satuan
2	Evaluasi/registrasi ulang Surat Izin Usaha Angkutan Laut (SIUPAL)	1.500.000,-	Rupiah per surat izin
3	Perubahan pada Surat Izin Usaha Angkutan Laut (SIUPAL)	250.000,-	Rupiah per surat izin
4	Penerbitan Surat Izin Usaha Angkutan Laut (SIOPSUS)	1.500.000,-	Rupiah per surat izin
5	Evaluasi/registrasi ulang Surat Izin Usaha Angkutan Laut (SIOPSUS)	1.000.000,-	Rupiah per surat izin
6	Perubahan pada Surat Izin Usaha Angkutan Laut (SIOPSUS)	250.000,-	Rupiah per surat izin
7	Penutupan Surat Izin Usaha Angkutan Laut (SIUPAL/SIOPSUS)	0	Rupiah per surat izin
8	Pembukaan kantor cabang SIUPAL/SIOPSUS	500.000,-	Rupiah per surat izin
9	Perubahan kantor cabang SIUPAL/SIOPSUS	0	Rupiah per surat izin
10	Penutupan kantor cabang SIUPAL/SIOPSUS	0	Rupiah per surat izin

(Sumber: Peraturan Pemerintah No. 15 Tahun 2016 tentang Jenis dan Tarif Atas Jenis Penerimaan Negara Bukan Pajak yang Berlaku pada Kementerian Perhubungan)

Pada Tabel 2.1 dapat dilihat bahwa jenis penerimaan negara bukan pajak untuk Surat Izin Usaha Angkutan Laut (SIUPAL/ SIOPSUS) ada 10, yaitu: Penerbitan Surat Izin Usaha Angkutan Laut (SIUPAL) dengan tarif 2.000.000 rupiah per surat ijin, evaluasi/ registrasi ulang Surat Izin Usaha Angkutan Laut (SIUPAL) dengan tarif 1.500.000 rupiah per surat ijin, perubahan Surat Izin Usaha Angkutan Laut (SIUPAL) dengan tarif 250.000 rupiah per surat ijin, penerbitan Surat Izin Usaha Angkutan Laut (SIOPSUS) dengan tarif 1.500.000 rupiah per surat ijin, evaluasi/ registrasi ulang Surat Izin Usaha Angkutan Laut (SIOPSUS) dengan tarif 1.000.000 rupiah per surat ijin, perubahan pada Surat Izin Usaha Angkutan Laut (SIOPSUS) dengan tarif 250.000 rupiah per surat ijin, pembukaan kantor cabang dengan tarif 500.000 per surat ijin. Sedangkan untuk penutupan Surat Izin Usaha Angkutan Laut (SIUPAL/ SIOPSUS), perubahan kantor cabang, dan penutupan kantor cabang tidak dikenakan tarif (gratis).

2.1.1 Perkembangan Perusahaan Angkutan Laut Nasional Pemegang Surat Izin Usaha Angkutan Laut (SIUPAL)

Surat Izin Usaha Angkutan Laut (SIUPAL) adalah surat izin yang diberikan kepada perusahaan angkutan laut yang berbadan hukum Indonesia berbentuk PT, BUMN, atau koperasi yang didirikan khusus untuk usaha itu. Dasar hukum Surat izin Angkutan Laut (SIUPAL) adalah:

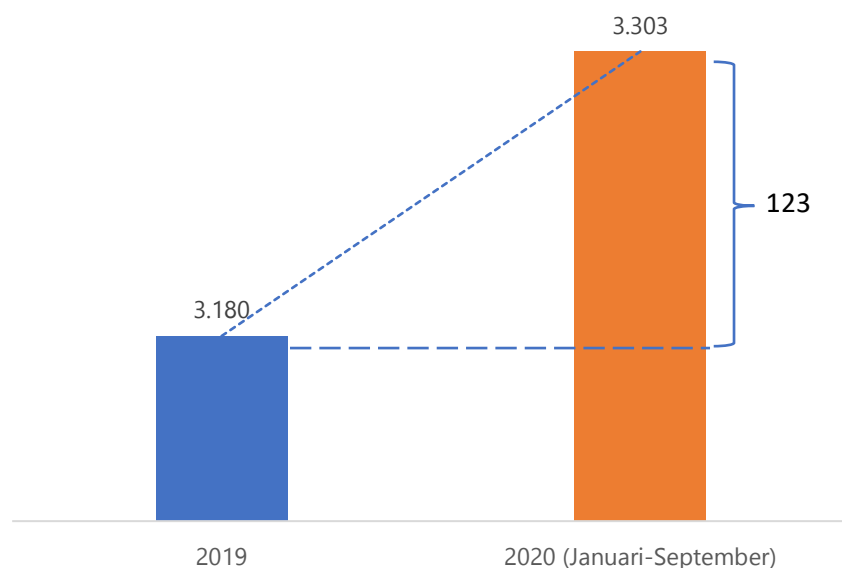
1. Undang-Undang Nomor 17 Tahun 2008 tentang Pelayaran; (Pasal 27 s/d Pasal 30);



2. Peraturan Pemerintah Nomor 20 Tahun 2010 tentang Angkutan di Perairan; (Pasal 93 s/d Pasal 110);
3. Peraturan Pemerintah Nomor 6 Tahun 2009 tentang Jenis dan Tarif Atas Jenis Penerimaan Negara Bukan Pajak yang berlaku pada Departemen Perhubungan;
4. Keputusan Menteri Perhubungan Nomor KM. 33 Tahun 2001 tentang Penyelenggaraan dan Pengusahaan Angkutan Laut;
5. Persyaratan (Pasal 94 ayat (3) dan ayat (4), PP 20/2010):
 - a. Persyaratan administrasi;
 1. Surat permohonan perusahaan;
 2. Memiliki akta pendirian perusahaan;
 3. Memiliki NPWP;
 4. Fotocopy identitas penanggung jawab perusahaan;
 5. Surat keterangan domisili perusahaan dari instansi yang berwenang;
 6. Memiliki tenaga ahli di bidang ketatalaksanaan angkutan laut dan kepelabuhanan, nautika (minimal ANT III), dan/atau teknika (minimal ATT III) pelayaran niaga yang dibuktikan dengan salinan ijazah yang dilegalisir oleh pejabat yang berwenang;
 7. Khusus untuk usaha patungan (*joint venture*), komposisi saham minimal 51 % dikuasai badan usaha nasional;
 8. Surat Pernyataan pakta integritas dari perusahaan untuk tidak memberikan gratifikasi kepada PNS (bermaterai); dan
 9. Surat Pernyataan Tanggung Jawab Mutlak (SPTJM) dari perusahaan atas kebenaran seluruh dokumen yang disampaikan (bermaterai).
 - b. Persyaratan teknis:
 1. Memiliki kapal motor berbendera Indonesia yg laik laut dengan ukuran paling kecil GT 175 (seratus tujuh puluh lima *Gross Tonnage*);
 2. Memiliki kapal tunda berbendera Indonesia yg laik laut dengan daya motor penggerak paling kecil 150 (seratus lima puluh) tenaga kuda (TK) dengan tongkang berukuran paling kecil GT 175 (seratus tujuh puluh lima *Gross Tonnage*);

3. Memiliki kapal tunda berbendera Indonesia yg laik laut dengan ukuran paling kecil GT 175 (seratus tujuh puluh lima *Gross Tonnage*);
4. Memiliki tongkang bermesin berbendera Indonesia yang laik laut dengan ukuran paling kecil GT 175 (seratus tujuh puluh lima *Gross Tonnage*).
5. Khusus untuk *join venture* (PMA), memiliki 1 (satu) unit kapal berbendera Indonesia dengan ukuran paling kecil 5000 GT dan diawaki oleh awak kapal berkewarganegaraan Indonesia.

Berikut pada gambar di bawah ini dapat dilihat grafik jumlah perusahaan yang mempunyai (Memegang) Surat Izin Usaha Angkutan Laut (SIUPAL) dari tahun 2019 sampai dengan September tahun 2020.

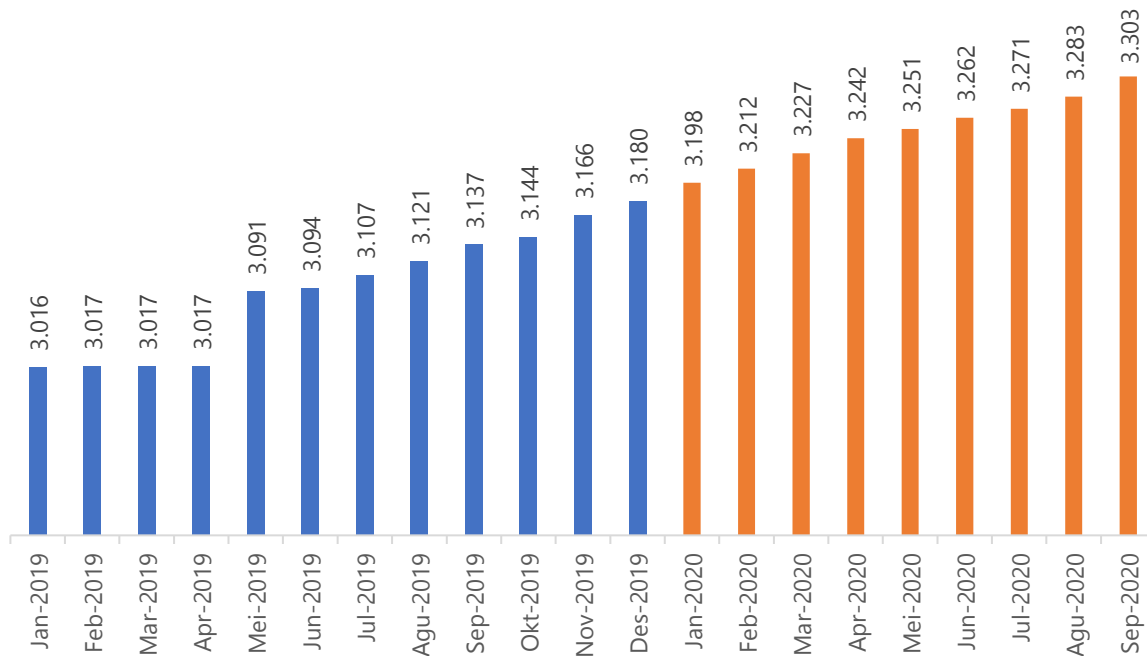


Gambar 2.2 Perkembangan Perusahaan Angkutan Laut Nasional Pemegang Surat Izin Usaha Angkutan Laut (SIUPAL) sampai dengan September 2020

(Sumber: SIMLALA)

Dari gambar di atas dapat dilihat bahwa dari tahun 2019 sampai dengan September tahun 2020 jumlah pemegang Surat Izin Usaha Angkutan laut (SIUPAL) mengalami peningkatan sebesar 3.86% atau sebanyak 123 perusahaan. Peningkatan jumlah perusahaan pemegang ini dikarenakan adanya asas *cabotage* yang mengakibatkan banyaknya bermunculan perusahaan-perusahaan baru sebagai pemegang. Sedangkan jika dilihat pada gambar sampai dengan tahun 2019, jumlah pemegang Surat Izin Usaha Angkutan laut (SIUPAL) ada sebanyak

3.180 perusahaan. Jumlah perkembangan pemegang Surat Izin Usaha Angkutan laut (SIUPAL) secara lebih rinci dapat dilihat pada grafik di bawah ini.



Gambar 2.3 Perkembangan Perusahaan Angkutan Laut Nasional Pemegang Surat Izin Usaha Angkutan Laut (SIUPAL) per bulan di tahun 2019 sampai dengan September 2020

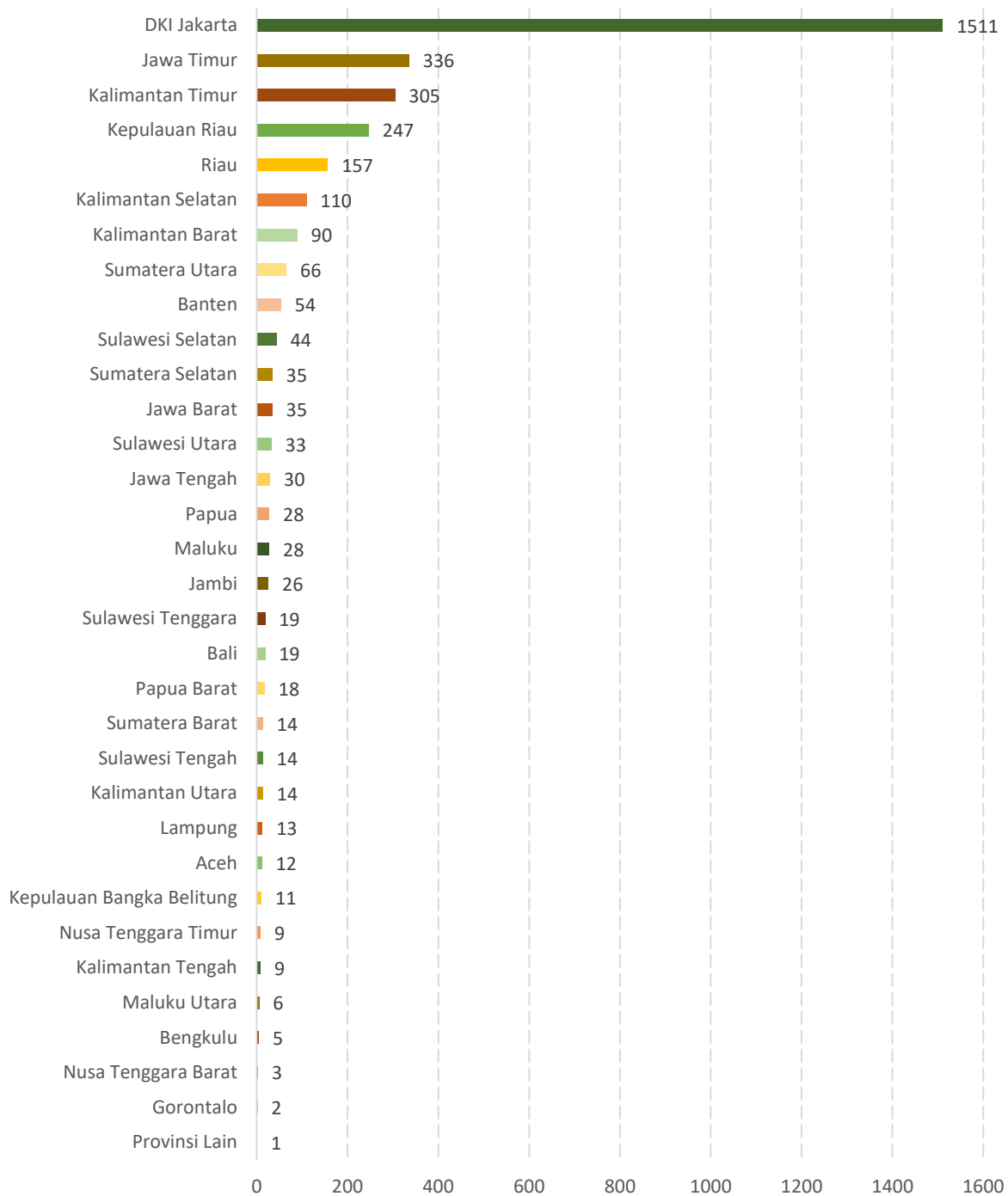
(Sumber: SIMLALA)

Dari gambar di atas dapat dilihat bahwa sudah ada 3.016 perusahaan pemegang Surat Izin Usaha Angkutan Laut (SIUPAL) sampai dengan bulan Januari tahun 2019. Pada bulan Februari 2019 hanya ada 1 penambahan perusahaan pemegang Surat Izin Usaha Angkutan Laut (SIUPAL), dari bulan Februari 2019 sampai dengan April 2019 tidak ada penambahan sama sekali, dan penambahan terbanyak ada di bulan Mei 2019. Pada bulan Mei tahun 2019 terjadi penambahan sebanyak 74 perusahaan pemegang Surat Izin Usaha Angkutan Laut (SIUPAL). Pada bulan Juni tahun 2019 ada penambahan 3 perusahaan, pada bulan Juli tahun 2019 ada penambahan 13 perusahaan, pada bulan Agustus tahun 2019 ada penambahan sebanyak 14 perusahaan, pada bulan September tahun 2019 ada penambahan sebanyak 16 perusahaan, pada bulan Oktober tahun 2019 ada penambahan sebanyak 7 perusahaan, pada bulan November tahun 2019 ada penambahan sebanyak 22 perusahaan, dan pada bulan Desember tahun 2019 terjadi penambahan sebanyak 14 perusahaan. Jadi dapat disimpulkan bahwa sampai dengan akhir Desember tahun 2019 sudah ada 3.180 perusahaan pemegang Surat Izin



Usaha Angkutan Laut (SIUPAL). Sedangkan pada tahun 2020, perusahaan pemegang Surat Izin Usaha Angkutan Laut (SIUPAL) terjadi penambahan sebanyak 18 perusahaan pada bulan Januari, pada bulan Februari terjadi penambahan sebanyak 14 perusahaan, pada bulan Maret terjadi penambahan sebanyak 15 perusahaan, pada bulan April terjadi penambahan sebanyak 15 perusahaan, pada bulan Mei terjadi penambahan sebanyak 9 perusahaan, pada bulan Juni terjadi penambahan sebanyak 11 perusahaan, pada bulan Juli terjadi penambahan sebanyak 9 perusahaan, pada bulan Agustus terjadi penambahan sebanyak 12 perusahaan, dan pada bulan September terjadi penambahan sebanyak 20 perusahaan. Jadi dapat disimpulkan sampai dengan akhir September tahun 2020 sudah ada 3.303 perusahaan pemegang Surat Izin Usaha Angkutan Laut (SIUPAL).

Perusahaan - perusahaan pemegang Surat Izin Usaha Angkutan Laut (SIUPAL) itu tersebar di 33 Provinsi yang ada di Indonesia. Salah satu provinsi yang mempunyai jumlah perusahaan pemegang SIUPAL terbanyak adalah provinsi DKI Jakarta. Hal ini dikarenakan DKI Jakarta merupakan salah satu pusat pangkalan Pelabuhan yang ada Indonesia. Banyak kegiatan-kegiatan pelayaran yang mempunyai trayek tujuan ke DKI Jakarta (Pelabuhan Tanjung Priok). Seperti trayek ternak, trayek barang (tol laut), trayek angkutan penumpang, dan lain-lain. Berikut pada Gambar 2.4 dapat dilihat bahwa pada provinsi DKI Jakarta, jumlah perusahaan pemegang Surat Izin Usaha Angkutan Laut (SIUPAL) ada sebanyak 1.511 perusahaan.

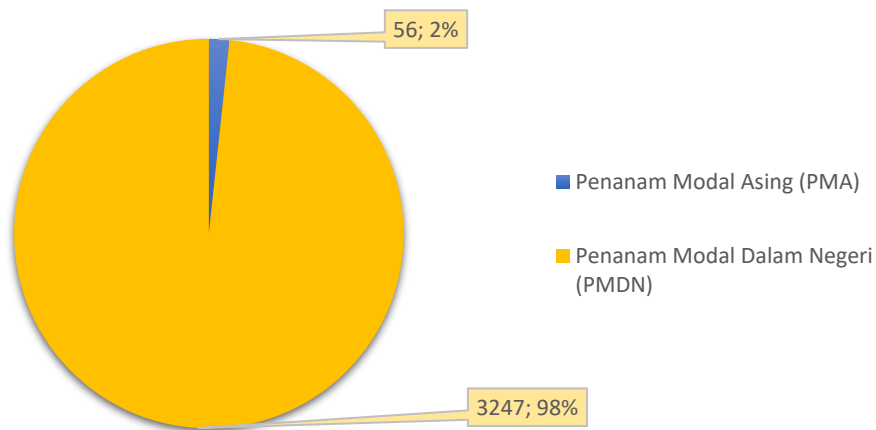


Gambar 2.4 Jumlah Perusahaan Pemegang Surat Izin Usaha Angkutan Laut (SIUPAL) berdasarkan Provinsi Domisili sampai dengan September 2020

(Sumber: SIMLALA)

Perusahaan - perusahaan pemegang Surat Izin Usaha Angkutan Laut (SIUPAL) juga dilihat berdasarkan status, yaitu PMA (Penanam Modal Asing) dan PMDN (Penanam Modal Dalam Negeri). Jika dilihat pada Gambar 2.5, sampai dengan September tahun 2020 perusahaan

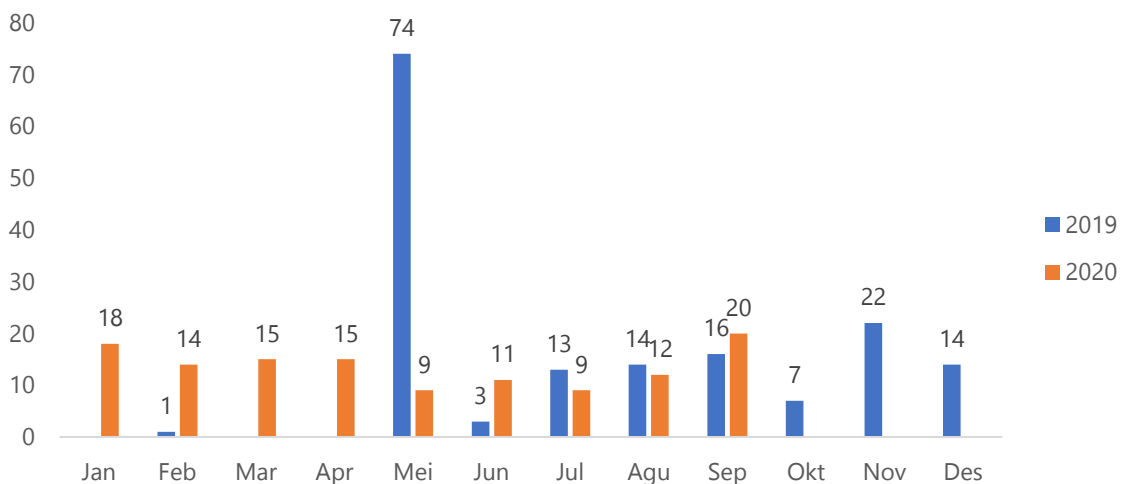
pemegang Surat Izin Usaha Angkutan Laut (SIUPAL) berdasarkan status di dominasi oleh perusahaan dengan status PMDN, yaitu sekitar 98% atau sebanyak 3.247 perusahaan. Sedangkan perusahaan pemegang Surat Izin Usaha Angkutan Laut (SIUPAL) berdasarkan status PMA hanya sebanyak 56 perusahaan atau sekitar 2%.



Gambar 2.5 Persentase Jumlah Perusahaan Pemegang Surat Izin Usaha Angkutan Laut (SIUPAL) Berdasarkan Status Perusahaan sampai dengan September 2020

(Sumber: SIMLALA)

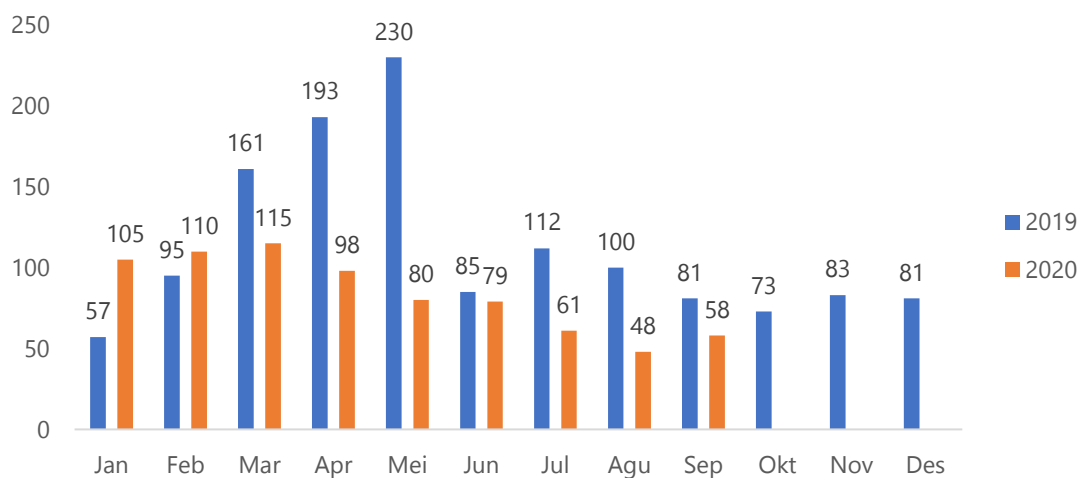
Sebelum mempunyai/ menjadi pemegang Surat Izin Usaha Angkutan Laut (SIUPAL), perusahaan - perusahaan tersebut harus terlebih dahulu mengajukan Surat Izin Usaha Angkutan Laut (SIUPAL).



Gambar 2.6 Layanan Penerbitan SIUPAL Tahun 2019-2020

(Sumber: SIMLALA)

Pada aplikasi SIMLALA menyediakan Layanan Penerbitan Surat Izin Usaha Angkutan Laut (SIUPAL) dimana perusahaan – perusahaan yang berstatus sebagai Perusahaan Pemegang Surat Izin Usaha Angkutan Laut (SIUPAL) harus mendaftarkan perusahaannya pada layanan tersebut. Dapat dilihat bahwa pada Gambar 2.6 menjelaskan jumlah perusahaan yang menggunakan layanan tersebut. Pada Tahun 2019 terdapat penambahan jumlah perusahaan yang menggunakan layanan tersebut yaitu sebanyak 164 perusahaan dimana penambahan terbanyak ada di bulan Mei 2019 yaitu sebanyak 74 perusahaan. Sedangkan pada tahun 2020 penambahan perusahaan terkesan stabil dengan rata – rata penambahan perbulan yaitu sebanyak 164, namun secara keseluruhan jumlah penambahan perusahaan pada tahun 2020 lebih kecil dibandingkan pada tahun 2019 yaitu sebanyak 123 perusahaan. Perusahaan yang telah melakukan proses penerbitan Surat Izin Usaha Angkutan Laut (SIUPAL) harus melakukan evaluasi / registrasi ulang yang berjarak dua tahun dari waktu penerbitan Surat Izin Usaha Angkutan Laut (SIUPAL).

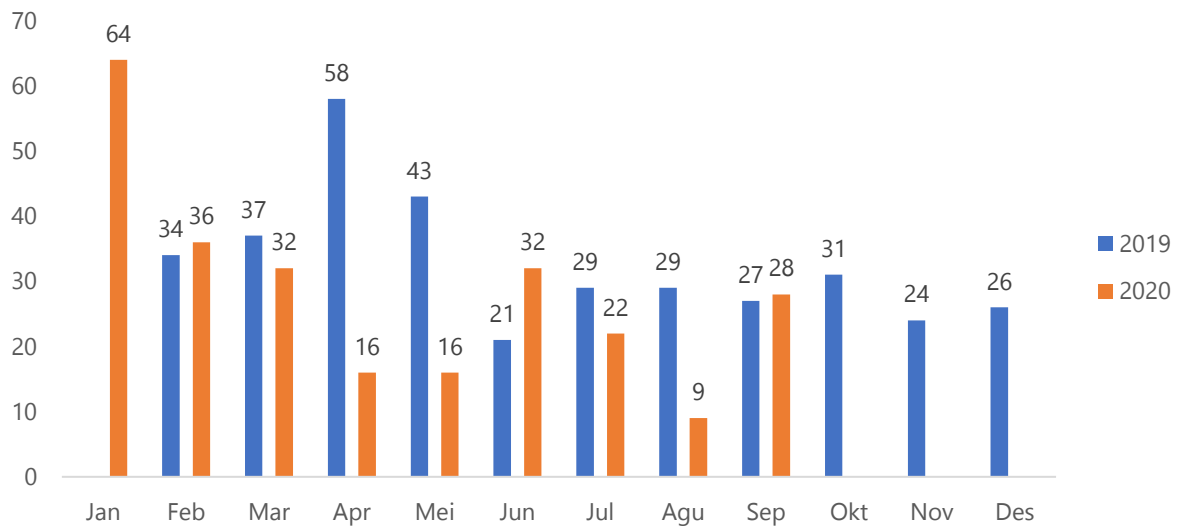


Gambar 2.7 Layanan Evaluasi/Registrasi Ulang SIUPAL Tahun 2019-2020

(Sumber: SIMLALA)

Dapat dilihat pada Gambar 2.7 menunjukkan jumlah perusahaan yang telah melakukan proses evaluasi/registrasi ulang pada Aplikasi SIMLALA dengan menggunakan layanan Evaluasi/Registrasi Ulang SIUPAL. Pada tahun 2019 terdapat 1.351 perusahaan yang melakukan registrasi ulang, sedangkan pada tahun 2020 terdapat 754 perusahaan. Setiap bulan terdapat sejumlah perusahaan yang melakukan proses evaluasi/registrasi ulang Surat Izin Usaha Angkutan Laut (SIUPAL), hal ini menunjukkan bahwa setiap perusahaan yang telah

memiliki Surat Izin Usaha Angkutan Laut (SIUPAL) memiliki tanggungjawab penuh atas kewajibannya untuk melakukan evaluasi/registrasi ulang Surat Izin Usaha Angkutan Laut (SIUPAL).

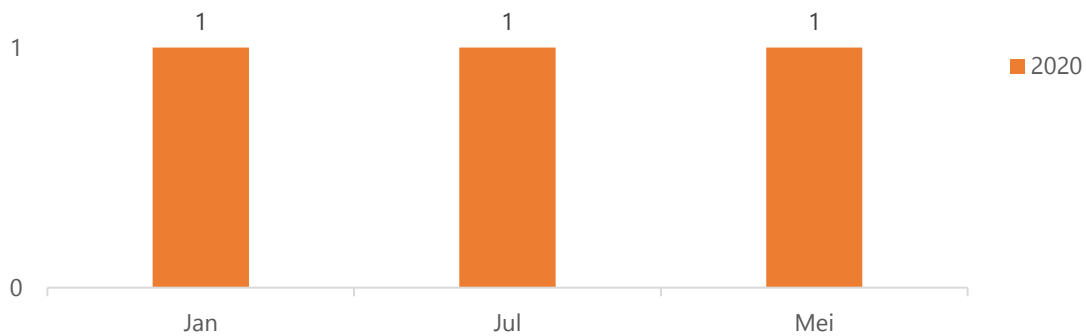


Gambar 2.8 Layanan Perubahan pada SIUPAL Tahun 2019-2020

(Sumber: SIMLALA)

Apabila perusahaan yang telah memiliki Surat Izin Usaha Angkutan Laut (SIUPAL) mengalami perubahan data seperti data status perusahaan, alamat penanggung jawab, alamat perusahaan, npwp, nama penanggung jawab dan nilai modal perusahaan, perusahaan tersebut dapat melakukan perubahan data pada Aplikasi SIMLALA dengan menggunakan Layanan Perubahan Data. Dari Gambar 2.8 dapat dilihat bahwa setiap bulannya pada tahun 2019 dan 2020 terdapat sejumlah perusahaan yang melakukan perubahan data. Pada bulan April 2019 dan Januari 2020 merupakan jumlah tertinggi untuk perusahaan yang melakukan perubahan data yaitu sebanyak 58 dan 64 perusahaan.

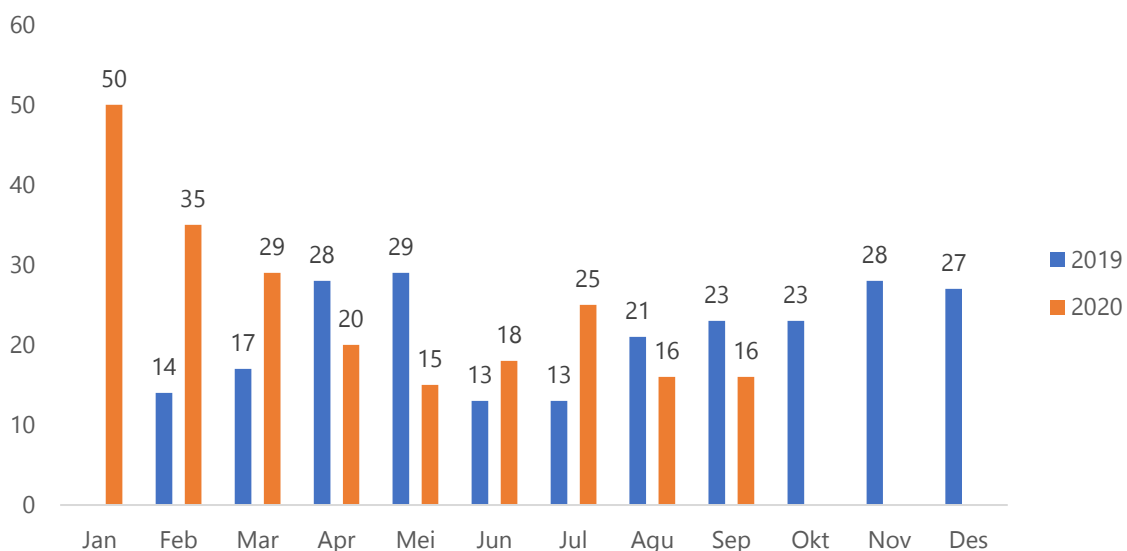
2



Gambar 2.9 Layanan Penutupan pada SIUPAL Tahun 2019-2020

(Sumber: SIMLALA)

Adapun penutupan perusahaan SIUPAL yang ditunjukkan pada Gambar 2.9. Pada tahun 2019 tidak ada data layanan untuk penutupan perusahaan SIUPAL. Di tahun 2020 terdapat 3 penutupan perusahaan SIUPAL yang terjadi pada bulan Januari, Juli dan Mei.

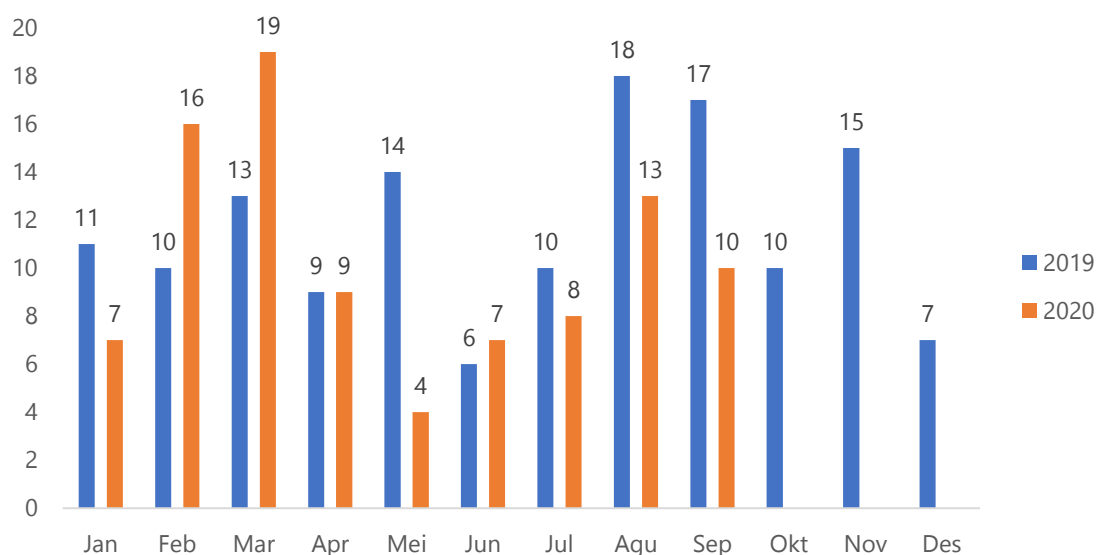


Gambar 2.10 Layanan Penerbitan Kantor Cabang SIUPAL Tahun 2019-2020

(Sumber: SIMLALA)

Perusahaan yang telah memiliki Surat Izin Usaha Angkutan Laut (SIUPAL) dapat mendaftarkan kantor cabangnya untuk mendapatkan Surat Izin Usaha Angkutan Laut (SIUPAL). Proses

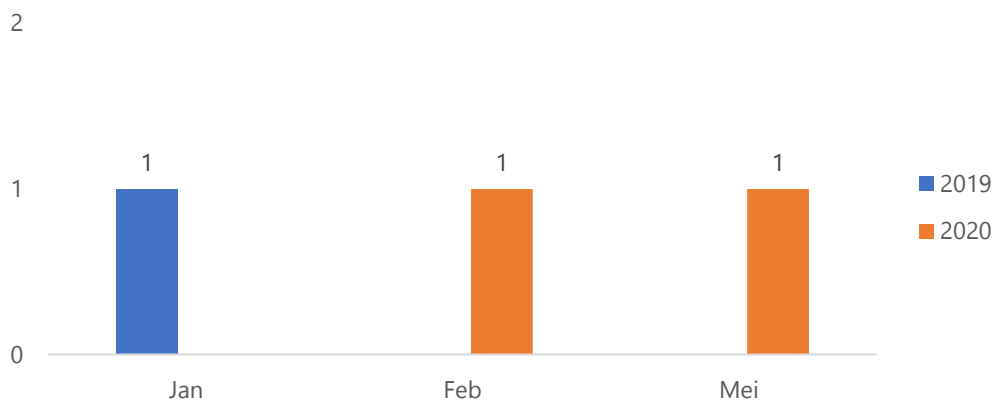
pendaftaran kantor cabang dapat dilakukan pada Aplikasi SIMLALA dengan menggunakan layanan Penerbitan Kantor Cabang SIUPAL. Jumlah penerbitan Surat Izin Usaha Angkutan Laut (SIUPAL) untuk kantor cabang berbeda dengan jumlah perusahaan pusat dikarenakan perusahaan tersebut bisa memiliki lebih dari satu kantor cabang atau sama sekali tidak memiliki kantor cabang, hal tersebut dapat dilihat pada Gambar 2.10. Pada gambar tersebut menunjukkan pertumbuhan jumlah kantor cabang yang didaftarkan pada tahun 2019 dan 2020. Lonjakan jumlah pendaftaran kantor cabang terjadi pada awal tahun 2020 yaitu sebanyak 50 kantor cabang, sedangkan pada bulan Juni 2019 dan Juli 2019 merupakan jumlah terendah yaitu sebanyak 13 kantor cabang.



Gambar 2.11 Layanan Perubahan pada Kantor Cabang SIUPAL Tahun 2019-2020

(Sumber: SIMLALA)

Sama seperti perusahaan pusat, kantor cabang juga dapat melakukan perubahan data apabila mengalami ketidaksesuaian ataupun perubahan dari tahun sebelumnya. Perubahan data kantor cabang dapat dilakukan pada aplikasi SIMLALA pada layanan Perubahan Data SIUPAL. Pada Gambar 2.11 menunjukkan jumlah kantor cabang di tahun 2019 dan 2020. Terdapat 140 kantor cabang yang melakukan perubahan pada tahun 2019 dengan jumlah perubahan terbanyak terjadi pada bulan Agustus yaitu sebanyak 18 kantor cabang, sedangkan pada tahun 2020 terdapat 93 kantor cabang yang melakukan perubahan data dengan jumlah perubahan data terbanyak pada bulan Maret yaitu sebanyak 19 kantor cabang.



Gambar 2.12 Layanan Penutupan pada Kantor Cabang SIUPAL Tahun 2019-2020

(Sumber: SIMLALA)

Adapun penutupan kantor cabang SIUPAL yang ditunjukkan pada Gambar 2.12. Penutupan kantor cabang SIUPAL pada tahun 2019 hanya 1 perusahaan yang terjadi pada bulan Januari. Pada tahun 2020 terdapat 2 kantor cabang perusahaan yang ditutup yang terjadi pada bulan Februari dan Mei.

2.1.2 Perkembangan Perusahaan Angkutan Laut Nasional Pemegang Surat Izin Usaha Angkutan Laut (SIOPSUS)

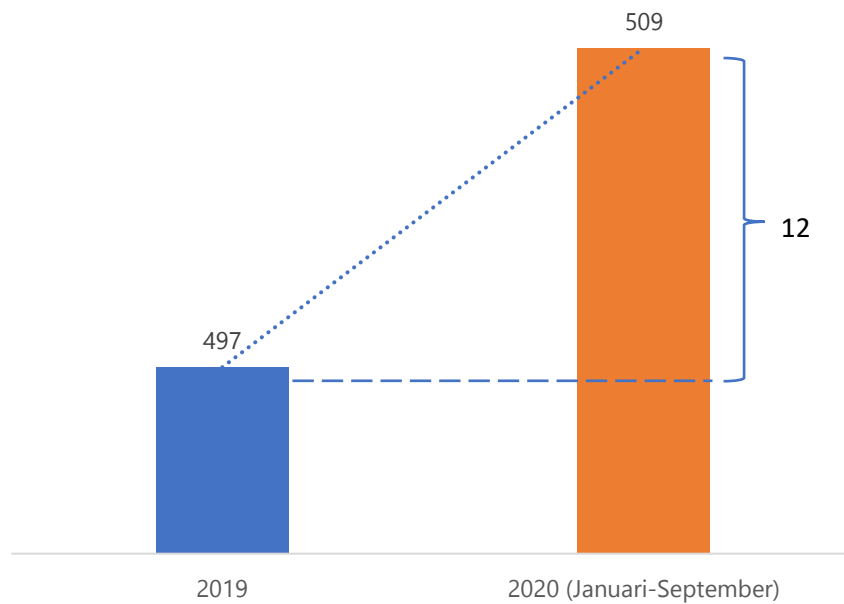
Surat Izin Usaha Angkutan Laut (SIOPSUS) adalah surat izin yang diberikan kepada penyelenggara kegiatan angkutan laut khusus untuk melayani kepentingan sendiri dalam menunjang usaha pokoknya. Berikut dasar hukum Surat Izin Usaha Angkutan Laut (SIOPSUS):

1. Undang-Undang Nomor 17 Tahun 2008 tentang Pelayaran; (Pasal 27 s/d Pasal 30)
2. Peraturan Pemerintah Nomor 20 Tahun 2010 tentang Angkutan di Perairan; (Pasal 93 s/d Pasal 110) Peraturan Pemerintah Nomor 6 Tahun 2009 tentang Jenis dan Tarif Atas Jenis Penerimaan Negara Bukan Pajak yang berlaku pada Departemen Perhubungan;
3. Keputusan Menteri Perhubungan Nomor KM. 33 Tahun 2001 tentang Penyelenggaraan dan Pengusahaan Angkutan Laut. Dengan Persyaratan :
 - a. Persyaratan administrasi:
 1. Surat permohonan perusahaan;
 2. memiliki akta pendirian perusahaan;
 3. memiliki NPWP;



4. fotocopy identitas penanggung jawab perusahaan;
 5. memiliki surat keterangan domisili perusahaan;
 6. memiliki izin usaha dari instansi pembina usaha pokoknya;
 7. memiliki tenaga ahli Diploma III di bidang ketatalaksanaan angkutan laut dan kepelabuhanan, nautika (minimal ANT III) dan/atau teknika (minimal ATT III) pelayaran niaga yang dibuktikan dengan salinan ijazah yang dilegalisir oleh pejabat yang berwenang.
 8. khusus untuk usaha patungan (joint venture), melampirkan surat keterangan/rekomendasi dari instansi yang berwenang sesuai dengan peruntukan usaha pokoknya;
 9. Surat Pernyataan pakta integritas dari perusahaan untuk tidak memberikan gratifikasi kepada PNS (bermaterai);
 10. Surat Pernyataan Tanggung Jawab Mutlak (SPTJM) dari perusahaan atas kebenaran seluruh dokumen yang disampaikan (bermaterai).
- b. Persyaratan teknis:
- memiliki paling sedikit 1 (satu) unit kapal berbendera Indonesia yang laik laut dengan ukuran dan tipe kapal disesuaikan dengan jenis usaha pokoknya yang dibuktikan dengan salinan grosse akta, surat ukur, dan sertifikat keselamatan kapal;

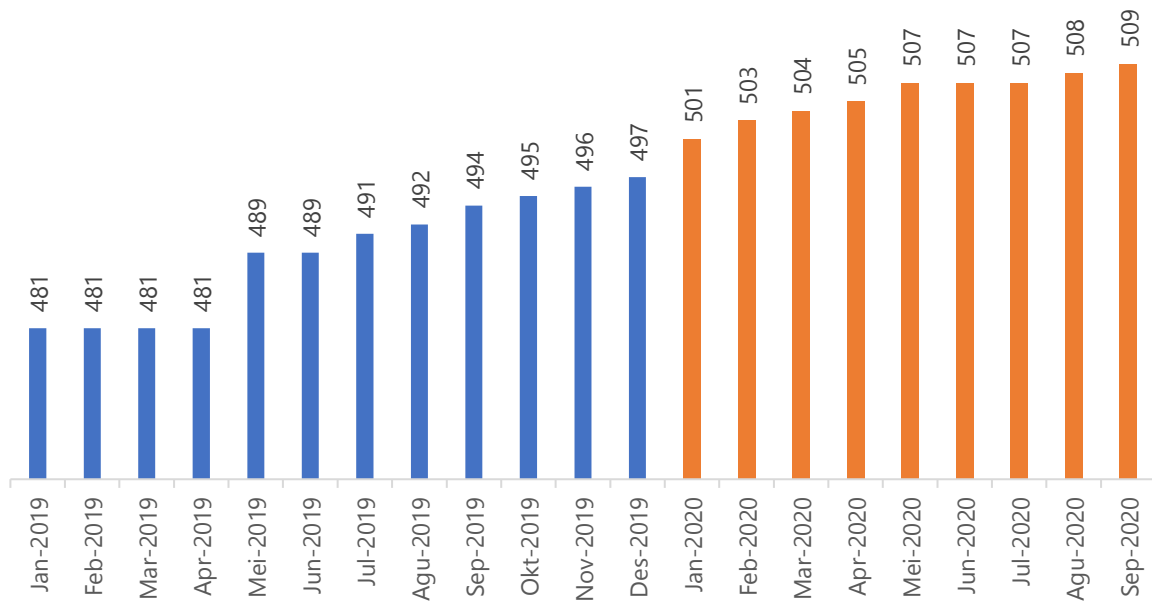
Berikut pada gambar di bawah ini dapat dilihat grafik jumlah perusahaan yang mempunyai (Memegang) Surat Izin Usaha Angkutan Laut (SIOPSUS) dari tahun 2019 sampai dengan September tahun 2020.



Gambar 2.13 Perkembangan Perusahaan Angkutan Laut Nasional Pemegang Surat Izin Usaha Angkutan Laut (SIOPSUS) tahun 2019 sampai dengan September 2020

(Sumber: SIMLALA)

Dari gambar di atas dapat dilihat bahwa dari tahun 2019 sampai dengan September tahun 2020 jumlah pemegang Surat Izin Usaha Angkutan laut (SIOPSUS) mengalami peningkatan sebesar 2.01% atau sebanyak 12 perusahaan. Peningkatan jumlah perusahaan pemegang ini dikarenakan adanya asas *cabotage* yang mengakibatkan banyaknya bermunculan perusahaan-perusahaan baru sebagai pemegang Surat Izin Usaha Angkutan laut (SIOPSUS). Sedangkan jika dilihat pada gambar sampai dengan tahun 2019, jumlah pemegang Surat Izin Usaha Angkutan laut (SIOPSUS) ada sebanyak 497 perusahaan. Jumlah perkembangan pemegang Surat Izin Usaha Angkutan laut (SIOPSUS) secara lebih rinci dapat dilihat pada grafik di bawah ini.



Gambar 2.14 Perkembangan Perusahaan Angkutan Laut Nasional Pemegang Surat Izin Usaha Angkutan Laut (SIOPSUS) per bulan di tahun 2019 sampai dengan September 2020

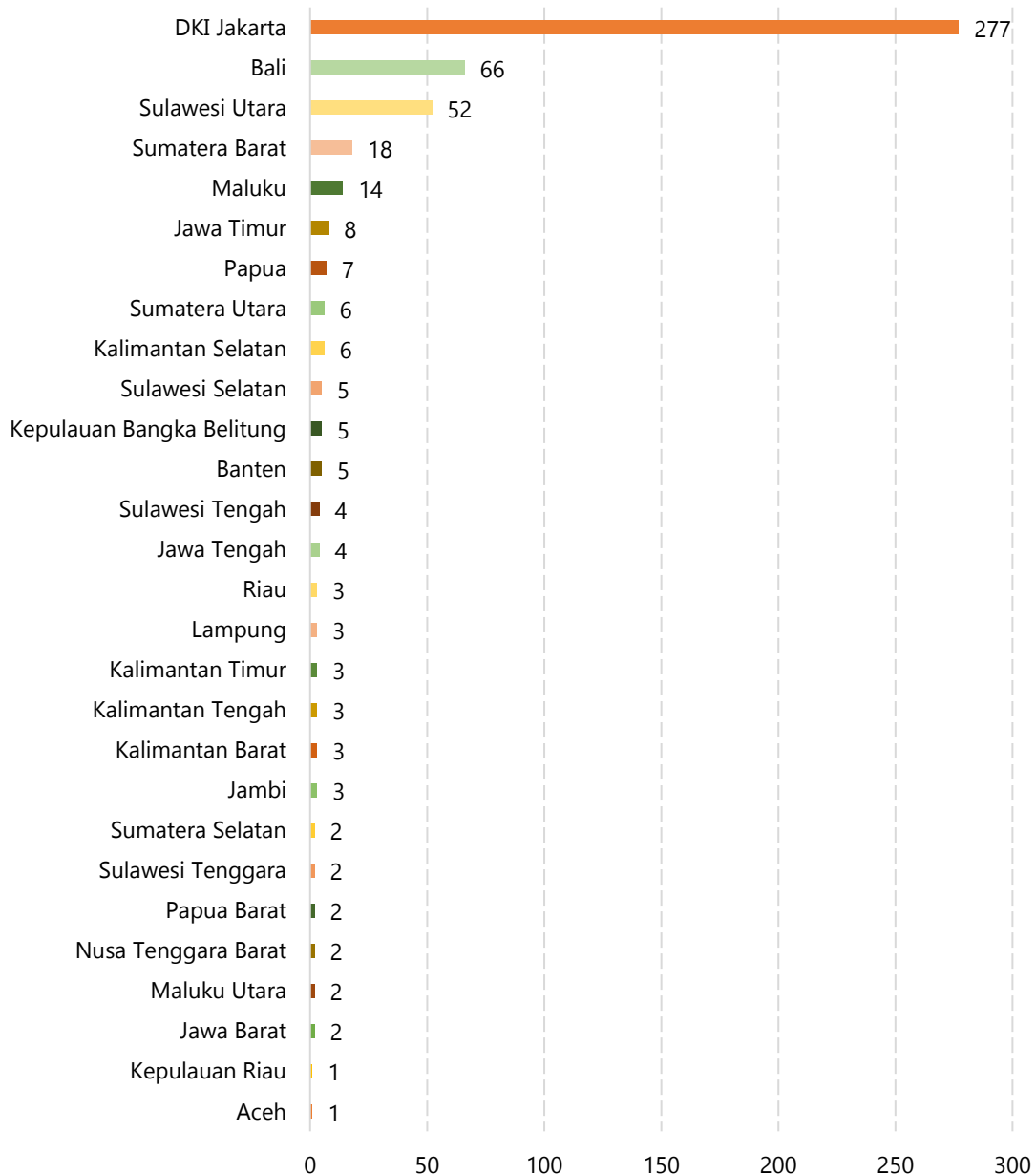
(Sumber: SIMLALA)

Pada Gambar 2.14 menjelaskan tentang perkembangan perusahaan angkutan laut nasional pemegang Surat Izin Usaha Angkutan Laut (SIOPSUS) dari awal tahun 2019 hingga September 2020. Di awal tahun 2019 terdapat 481 perusahaan yang telah memiliki Surat Izin Usaha Angkutan Laut (SIOPSUS). Jumlah tersebut tidak mengalami perubahan hingga bulan April. Kemudian pada bulan Mei terdapat peningkatan jumlah perusahaan yang telah memiliki Surat Izin Usaha Angkutan Laut (SIOPSUS) yaitu sebanyak 8 perusahaan, namun pada bulan berikutnya yaitu pada bulan Juni tidak terjadi peningkatan jumlah. Pada bulan Juli terdapat penambahan 2 perusahaan, kemudian pada bulan Agustus terdapat penambahan 1 perusahaan dan di bulan September terdapat penambahan 2 perusahaan. Selanjutnya setiap bulan hanya terjadi penambahan 1 perusahaan yang telah memiliki Surat Izin Usaha Angkutan Laut (SIOPSUS) yaitu dari bulan Oktober hingga Desember. Sehingga total perusahaan yang telah memiliki Surat Izin Usaha Angkutan Laut (SIOPSUS) sepanjang tahun 2019 yaitu sebanyak 497 perusahaan.

Pada awal tahun 2020 yaitu bulan Januari terjadi penambahan jumlah perusahaan yang telah memiliki Surat Izin Usaha Angkutan Laut (SIOPSUS) yaitu sebanyak 4 perusahaan. Kemudian pada bulan februari terjadi penambahan 2 perusahaan. Pada bulan berikutnya yaitu bulan



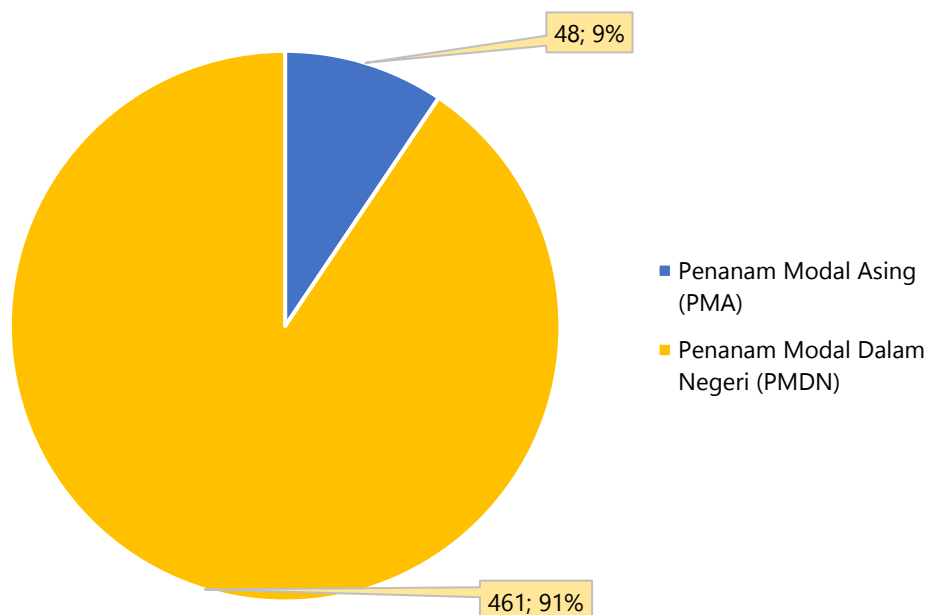
Maret dan April terjadi peningkatan 1 perusahaan disetiap bulannya. Sedangkan pada bulan Mei terjadi peningkatan perusahaan yang memiliki Surat Izin Usaha Angkutan Laut (SIOPSUS) yaitu sebanyak 2 perusahaan, namun pada bulan Juni dan Juli tidak terjadi penambahan jumlah perusahaan. Selanjutnya setiap bulan hanya terjadi penambahan 1 perusahaan yang telah memiliki Surat Izin Usaha Angkutan Laut (SIOPSUS) yaitu bulan Agustus dan September.



Gambar 2.15 Jumlah Perusahaan Pemegang Surat Izin Usaha Angkutan Laut (SIOPSUS) berdasarkan Provinsi Domisili Sampai Dengan September 2020

(Sumber: SIMLALA)

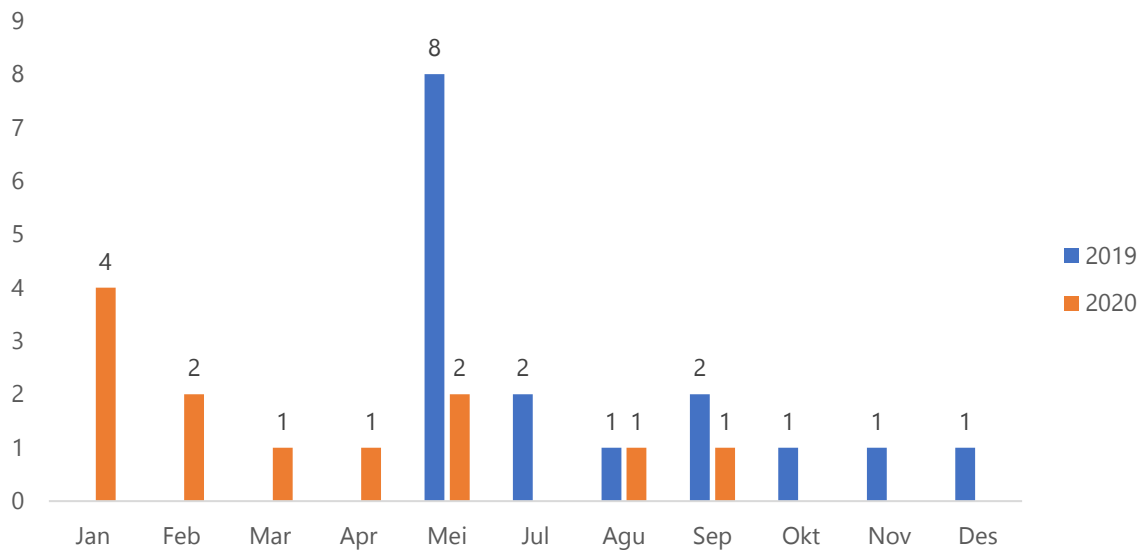
Terdapat 509 perusahaan yang telah memiliki Surat Izin Usaha Angkutan Laut (SIOPSUS) sepanjang tahun 2019 dan 2020, perusahaan – perusahaan tersebut tersebar di seluruh penjuru provinsi di Indonesia. Pada Gambar 2.15 menjelaskan persebaran jumlah perusahaan yang telah memiliki Surat Izin Usaha Angkutan Laut (SIOPSUS) berdasarkan provinsi domisilnya. Provinsi DKI Jakarta masih menjadi provinsi yang memiliki jumlah tertinggi untuk perusahaan yang telah memiliki Surat Izin Usaha Angkutan Laut (SIOPSUS) yaitu sebanyak 277, disusul dengan Provinsi Bali dan Sulawesi Utara yaitu sebanyak 66 perusahaan dan 52 perusahaan.



Gambar 2.16 Persentase Jumlah Perusahaan Pemegang Surat Izin Usaha Angkutan Laut (SIOPSUS) Berdasarkan Status Perusahaan sampai dengan September 2020

(Sumber: SIMLALA)

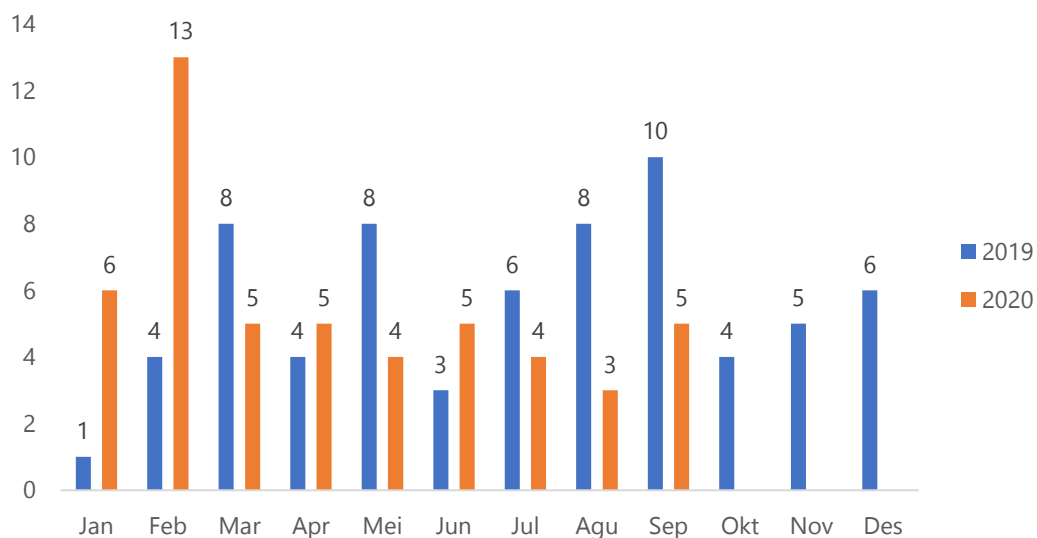
Perusahaan - perusahaan pemegang Surat Izin Usaha Angkutan Laut (SIOPSUS) juga dilihat berdasarkan status, yaitu PMA (Penanam Modal Asing) dan PMDN (Penanam Modal Dalam Negeri). Jika dilihat pada Gambar 2.16, sampai dengan September tahun 2020 perusahaan pemegang Surat Izin Usaha Angkutan Laut (SIUPAL) berdasarkan status di dominasi oleh perusahaan dengan status PMDN, yaitu sekitar 91% atau sebanyak 461 perusahaan. Sedangkan perusahaan pemegang Surat Izin Usaha Angkutan Laut (SIUPAL) berdasarkan status PMA hanya sebanyak 48 perusahaan atau sekitar 9%.



Gambar 2.17 Layanan Penerbitan SIOPSUS Tahun 2019-2020

(Sumber: SIMLALA)

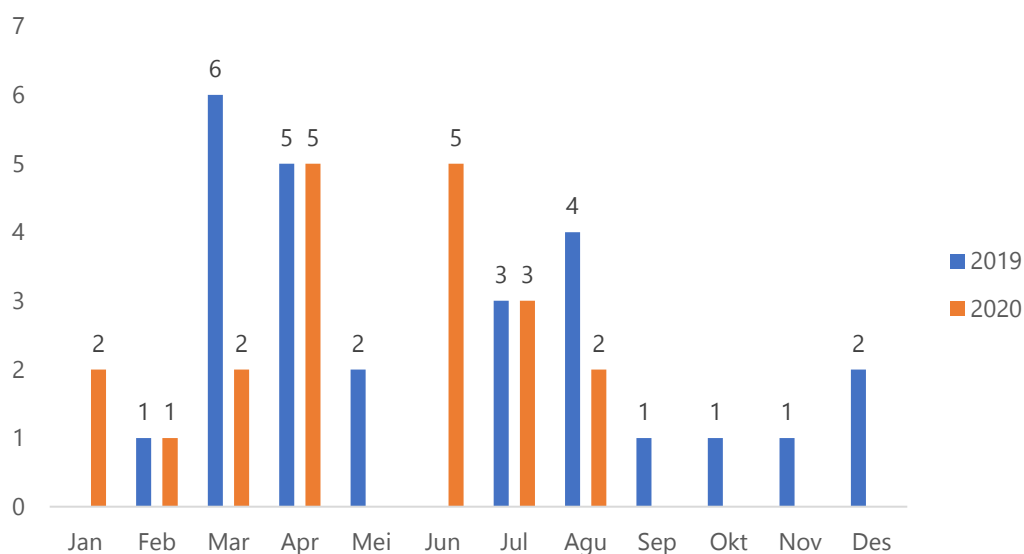
Untuk mendapatkan Surat Izin Usaha Angkutan Laut (SIOPSUS) perusahaan harus mendaftarkan perusahaannya pada Aplikasi SIMLALA dengan menggunakan layanan Penerbitan Surat Izin Usaha Angkutan Laut (SIOPSUS). Selama tahun 2019 hingga September 2020 tercatat sebanyak 233 perusahaan yang melakukan proses penerbitan Surat Izin Usaha Angkutan Laut (SIOPSUS), rincian jumlah perusahaan tersebut dapat dilihat pada Gambar 2.17.



Gambar 2.18 Layanan Evaluasi/Registrasi Ulang SIOPSUS Tahun 2019-2020

(Sumber: SIMLALA)

Setelah dua tahun dari waktu penerbitan Surat Izin Usaha Angkutan Laut (SIOPSUS), perusahaan harus melakukan evaluasi/registrasi ulang. Proses tersebut dapat dilakukan pada aplikasi SIMLALA dengan menggunakan layanan Evaluasi/Registrasi Ulang Surat Izin Usaha Angkutan Laut (SIOPSUS). Pada Gambar 2.18 terlihat jumlah perusahaan yang melakukan proses evaluasi/registrasi ulang di tahun 2019 dan 2020. Sepanjang tahun 2019 terlihat selalu ada perusahaan yang melakukan evaluasi/registrasi ulang dengan rata-rata ada 8 perusahaan pada tiap bulannya, sedangkan pada tahun 2020 rata –rata terdapat 4 perusahaan yang melakukan evaluasi/registrasi ulang.

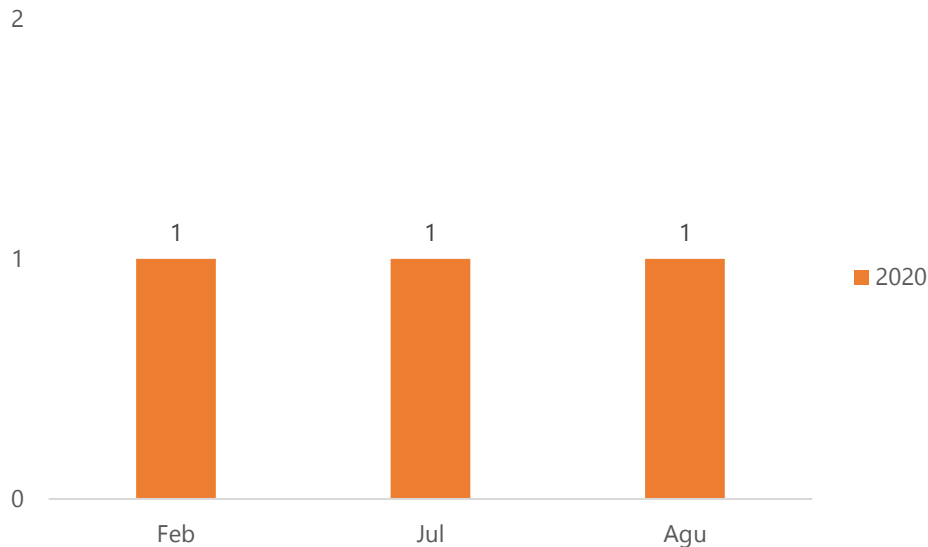


Gambar 2.19 Layanan Perubahan pada SIOPSUS Tahun 2019-2020

(Sumber: SIMLALA)

Perusahaan dapat melakukan perubahan data apabila terdapat data – data perusahaan yang berubah, proses tersebut dapat dilakukan pada aplikasi SIMLALA dengan menggunakan layanan Perubahan. Pada Gambar 2.19 menjelaskan jumlah perusahaan yang melakukan perubahan data terkait Surat Izin Usaha Angkutan Laut (SIOPSUS). Dapat dilihat perusahaan yang melakukan perubahan data tidak terlalu tinggi jumlahnya yaitu sebanyak 26 perusahaan pada tahun 2019 dan 17 perusahaan pada tahun 2020.

Adapun penutupan perusahaan SIOPSUS yang ditunjukkan pada Gambar 2.20. Tidak ada penutupan perusahaan SIOPSUS pada tahun 2019, namun di tahun 2020 terdapat 3 perusahaan SIOPSUS yang ditutup. Hal ini terjadi pada bulan Februari, Juli dan Agustus.



Gambar 2.20 Layanan Penutupan SIOPSUS Tahun 2019-2020

(Sumber: SIMLALA)

2.2 PERKEMBANGAN USAHA JASA TERKAIT ANGKUTAN LAUT

2.2.1 Usaha Bongkar Muat Barang

Bedasarkan Peraturan Pemerintah Nomor 152 Tahun 2016 tentang penyelenggaraan dan pengusahaan bongkar muat barang dari dan ke kapal, disebutkan bahwa usaha bongkar muat barang merupakan kegiatan usaha yang bergerak dalam bidang bongkar dan muat barang dari dan ke kapal di pelabuhan yang meliputi kegiatan *stevedoring*, *cargodoring*, dan *receiving/delivery*. Kegiatan usaha bongkar muat barang dilakukan oleh badan usaha yang terdiri atas perusahaan bongkar muat, badan usaha Pelabuhan yang telah memperoleh konsesi, dan perusahaan angkutan laut nasional.

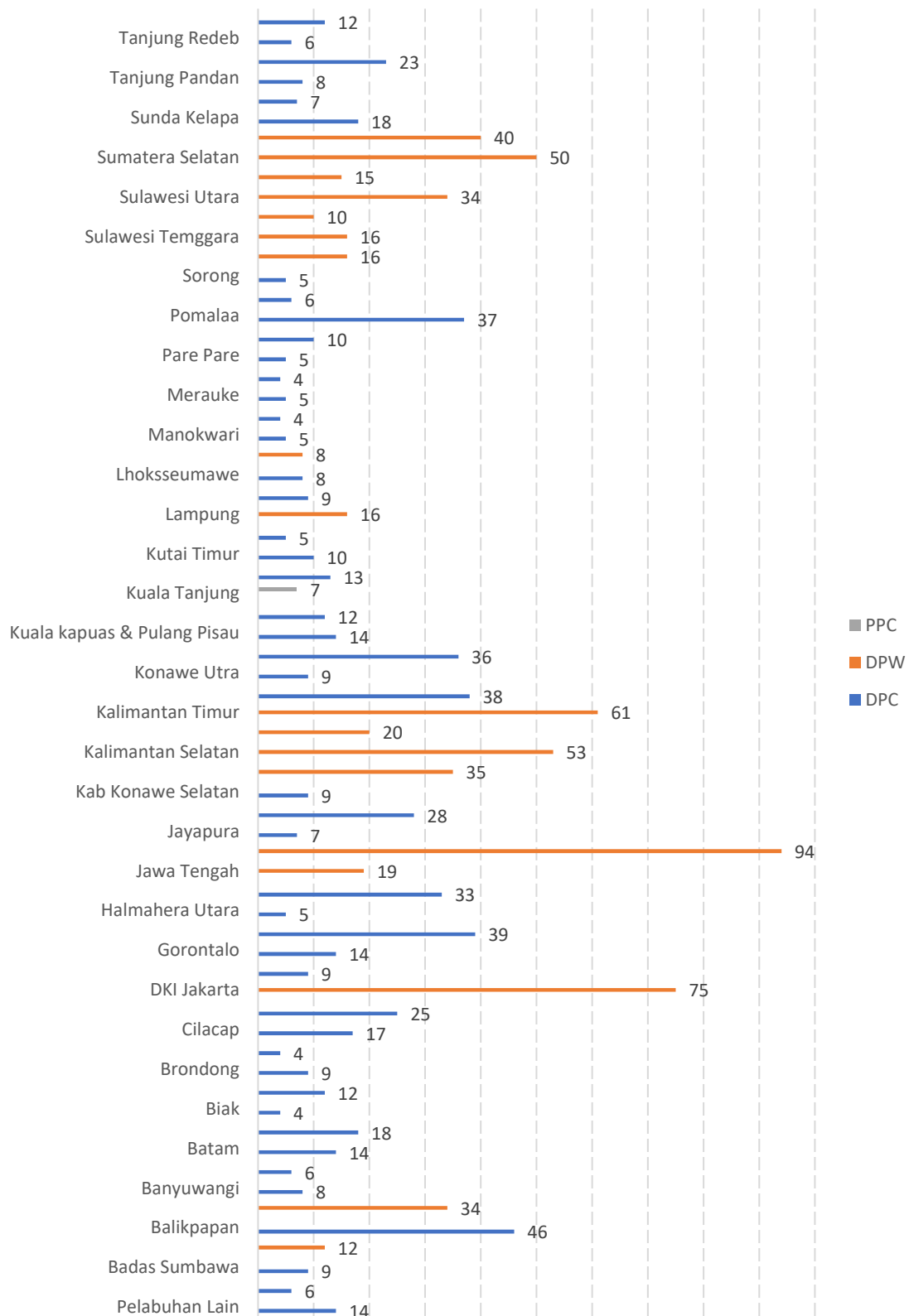
Izin usaha bongkar muat barang tertentu melekat pada izin usaha pokoknya. Barang tertentu tersebut meliputi:

1. Milik penumpang;



2. Curah cair yang dibongkar atau dimuat melalui pipa;
3. Curah kering yang dibongkar atau dimuat melalui *conveyor* atau sejenisnya; dan
4. Yang diangkut di atas kendaraan melalui kapal Ro-Ro.

Perusahaan angkutan laut nasional dapat melakukan bongkar muat semua jenis barang apabila di pelabuhan tersebut tidak terdapat perusahaan bongkar muat (PBM) barang. Perusahaan angkutan laut nasional harus memiliki kapal yang dilengkapi dengan peralatan bongkar muat barang dan tenaga ahli. Perusahaan bongkar muat (PBM) adalah Badan Hukum Indonesia yang berbentuk Perseroan Terbatas yang melakukan usaha jasa terkait di bidang angkutan di perairan, khusus untuk kegiatan bongkar muat barang. Sampai dengan September tahun 2020, jumlah perusahaan bongkar muat dari pelabuhan di Indonesia ada sebanyak 79 perusahaan yang terdiri dari 20 Dewan Perwakilan Wilayah (DPW), 57 Dewan Perwakilan Cabang (DPC), dan 2 Pengurus Perwakilan Cabang (PPC).



Gambar 2.21 Jumlah Perusahaan Bongkar Muat berdasarkan Pelabuhan Tahun 2019 sampai dengan September 2020

(Sumber : Buku Direktori Asosiasi Perusahaan Bongkar Muat Indonesia (APBMI))

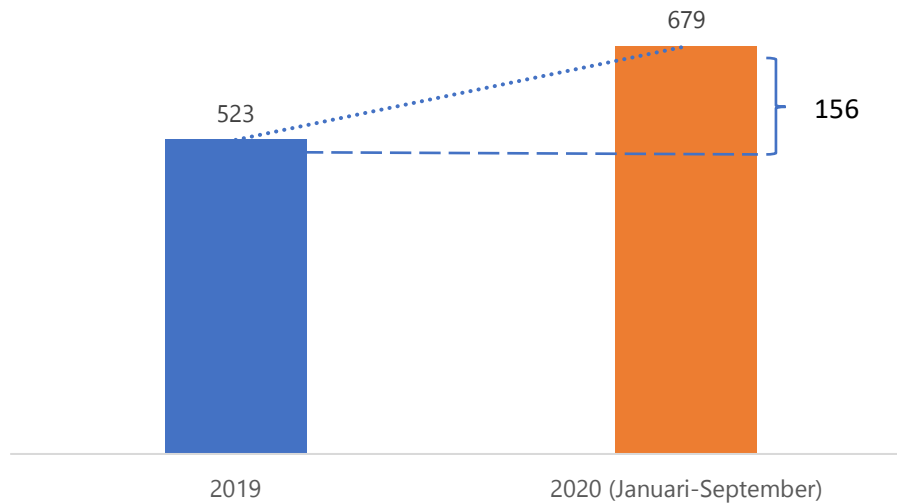


2.2.2 Usaha Keagenan Kapal

Usaha keagenan kapal atau yang biasa dikenal dengan Surat Izin Usaha Perusahaan Keagenan Kapal (SIUPKK) merupakan pelayanan jasa yang dilakukan untuk mewakili Perusahaan Angkutan Laut Nasional dan/ atau Perusahaan Angkutan Laut Asing dalam rangka mengurus kepentingan kapal Perusahaan Angkutan Laut Nasional dan/ atau kapal Perusahaan Angkutan Laut Asing selama berada di Indonesia. Pelayanan jasa yang dilakukan oleh keagenan kapal sebagaimana dimaksud dalam pasal 2 Peraturan Menteri Perhubungan Republik Indonesia Nomor 65 Tahun 2019, terdiri atas:

- a. Pelaporan secara tertulis rencana dan realisasi kedatangan dan keberangkatan kapal yang diageninya kepada Menteri melalui Direktur Jenderal;
- b. Penyerahan dokumen kapal kepada syahbandar utama, Otoritas Pelabuhan utama, Kantor kesyahbandaran dan otoritas Pelabuhan khusus Batam, kesyahbandaran dan otoritas Pelabuhan, atau unit penyelenggara Pelabuhan setempat serta instansi pemerintah terkait lainnya;
- c. Pengurusan jasa kepelabuhanan yang diperlukan oleh kapal tersebut;
- d. Penunjukkan perusahaan bongkar muat untuk kepentingan pemilik kapal;
- e. Penyelesaian dokumen kapal yang habis masa berlakunya atas beban pemilik kapal;
- f. Pemungutan uang tambang atas perintah pemilik kapal;
- g. Pembukuan dan pencairan muatan;
- h. Penerbitan konosemen untuk dan atas nama pemilik kapal;
- i. Penyelesaian tagihan atas nama pemilik kapal;
- j. Penyelesaian pengisian *bunker* bahan bakar minyak dan air tawar, serta pemenuhan kebutuhan perlengkapan dan perbekalan;
- k. Pemberian informasi yang diperlukan oleh pemilik kapal; dan/ atau
- l. Pelaksanaan kegiatan lainnya yang disepakati antara pemilik kapal atau operator kapal dengan pelaksana kegiatan keagenan kapal.

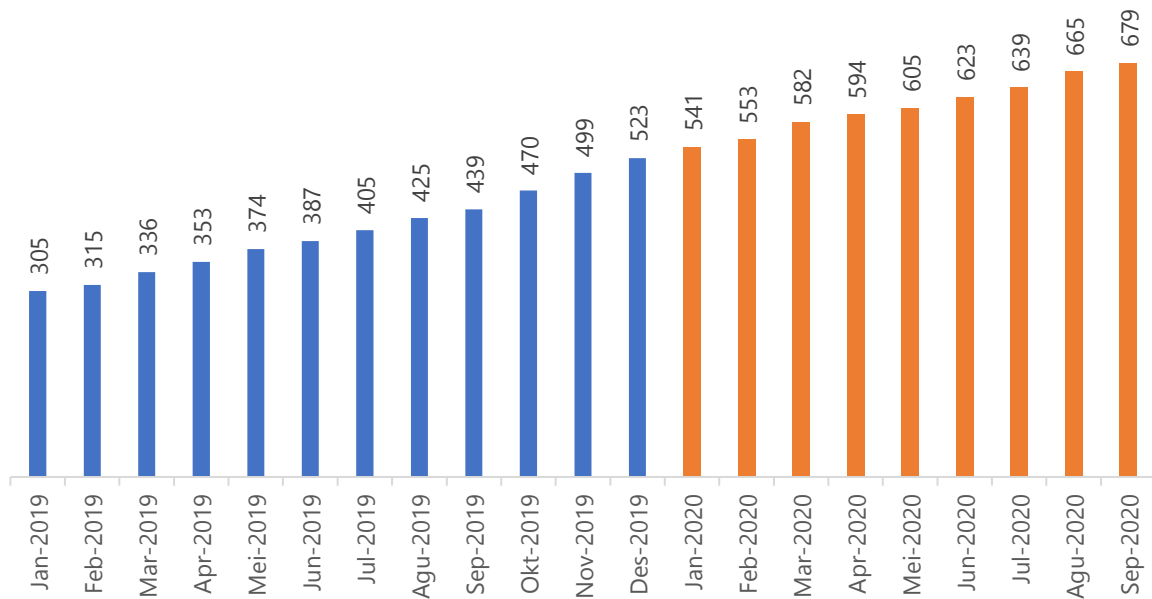
Berikut pada gambar di bawah ini dapat dilihat grafik jumlah perusahaan yang mempunyai (Memegang) Surat Izin Usaha Perusahaan Keagenan Kapal (SIUPKK) dari tahun 2019 sampai dengan September tahun 2020.



Gambar 2.22 Perkembangan Perusahaan Angkutan Laut Nasional Pemegang Surat Izin Usaha Perusahaan Keagenan Kapal (SIUPKK) sampai dengan September Tahun 2020

(Sumber: SIMLALA)

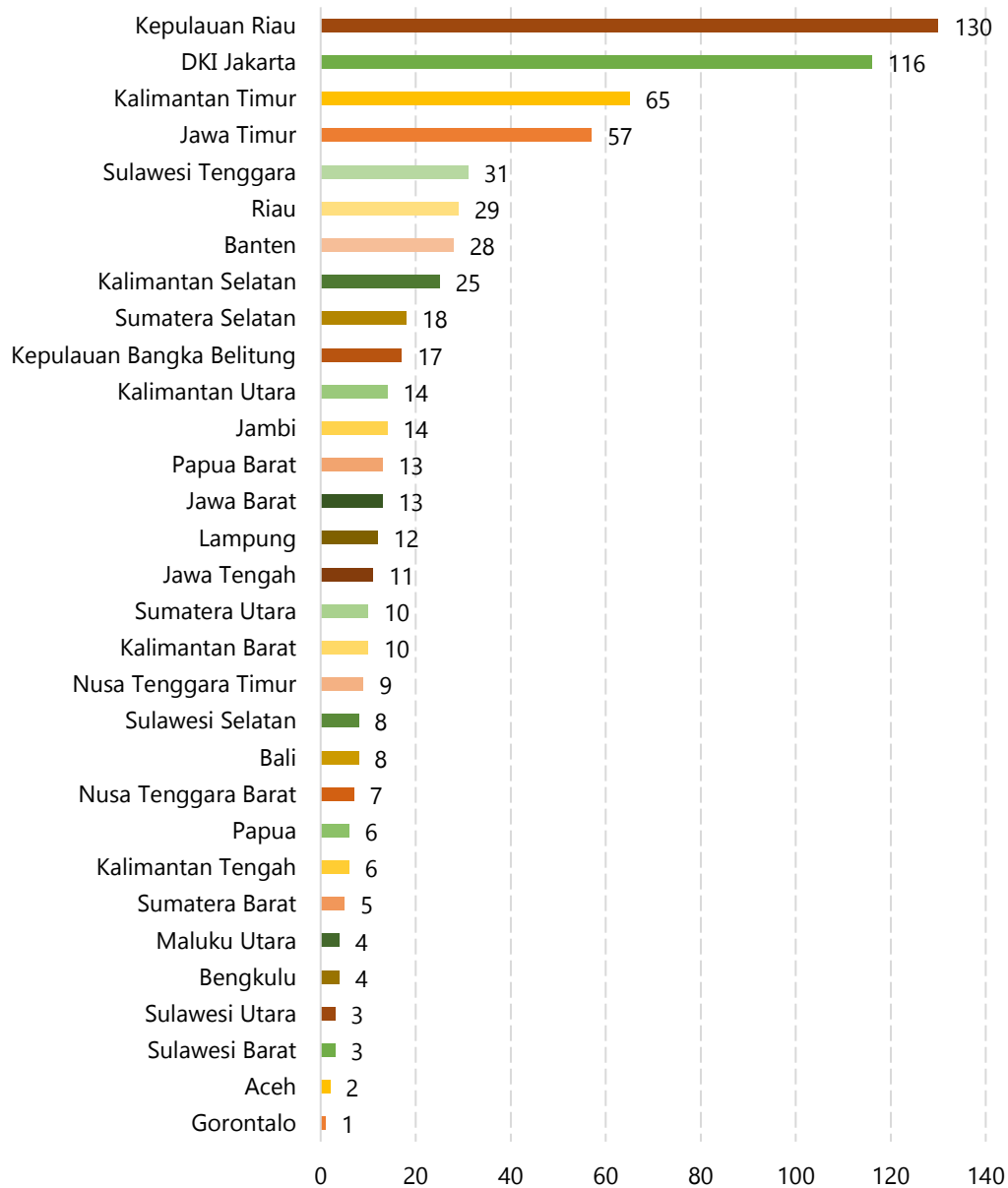
Dari gambar di atas dapat dilihat bahwa dari tahun 2019 sampai dengan September tahun 2020 jumlah pemegang Surat Izin Usaha Perusahaan Keagenan Kapal (SIUPKK) mengalami peningkatan sebesar 29.82% atau sebanyak 156 perusahaan. Peningkatan jumlah perusahaan pemegang SIUPKK ini dikarenakan adanya *asas sabotase*. Sedangkan jika dilihat pada gambar sampai dengan tahun 2019, jumlah pemegang Surat Izin Usaha Perusahaan Keagenan Kapal (SIUPKK) ada sebanyak 523 perusahaan. Jumlah perkembangan pemegang Surat Izin Usaha Perusahaan Keagenan Kapal (SIUPKK) secara lebih rinci dapat dilihat pada grafik di bawah ini.



Gambar 2.23 Perkembangan Perusahaan Angkutan Laut Nasional Pemegang Surat Izin Usaha Angkutan Laut (SIUPKK) per bulan di tahun 2019 sampai dengan September 2020

(Sumber: SIMLALA)

Gambar 2.23 menjelaskan tentang perkembangan perusahaan angkutan laut nasional pemegang Surat Izin Usaha Angkutan Laut (SIUPKK) pada setiap bulan di tahun 2019 hingga September 2020. Pada awal tahun 2019 sebanyak 305 perusahaan telah memiliki Surat Izin Usaha Angkutan Laut (SIUPKK) tepatnya pada bulan Januari. Selama tahun 2019 terdapat penambahan jumlah perusahaan yang telah memiliki Surat Izin Usaha Angkutan Laut (SIUPKK) yaitu sebanyak 218 perusahaan, sehingga di akhir tahun 2019 tepatnya pada bulan Desember secara keseluruhan terdapat 523 perusahaan. Terdapat penambahan sebanyak 18 perusahaan di awal tahun 2020 tepatnya pada bulan Januari. Kemudian pada bulan – bulan berikutnya terjadi penambahan beberapa perusahaan yaitu 12 perusahaan pada bulan Februari, 29 perusahaan pada bulan Maret, 12 perusahaan pada bulan April, 11 perusahaan pada bulan Mei, 18 perusahaan pada bulan Juni, 16 perusahaan pada bulan Juli, 26 perusahaan pada bulan Agustus dan 14 perusahaan pada bulan September. Sehingga pada akhir 2020 terdapat 679 perusahaan yang telah memiliki Surat Izin Usaha Angkutan Laut (SIUPKK).

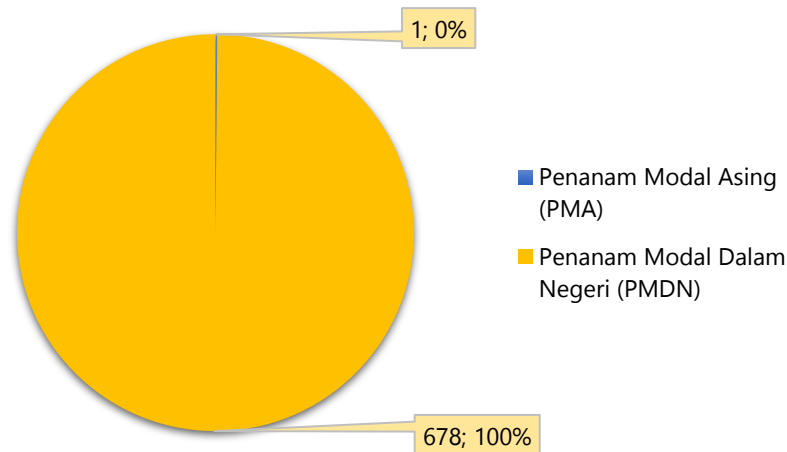


Gambar 2.24 Jumlah Perusahaan Angkutan Laut Nasional Pemegang Surat Izin Usaha Perusahaan Keagenan Kapal (SIUPKK) berdasarkan Provinsi Domisili sampai dengan September 2020

(Sumber: SIMLALA)

Selama tahun 2019 hingga September 2020 tercatat sekitar 679 perusahaan angkutan laut nasional pemegang Surat Izin Usaha Perusahaan Keagenan Kapal (SIUPKK) yang tersebar di seluruh provinsi di Indonesia. Pada Gambar 2.24 menjelaskan persebaran perusahaan – perusahaan tersebut, dimana Kepulauan Riau merupakan provinsi dengan jumlah perusahaan tertinggi yang memiliki Surat Izin Usaha Perusahaan Keagenan Kapal (SIUPKK) yaitu sebanyak

130 perusahaan. Sedangkan Provinsi Gorontalo merupakan provinsi yang memiliki jumlah terkecil yaitu hanya terdapat 1 perusahaan.

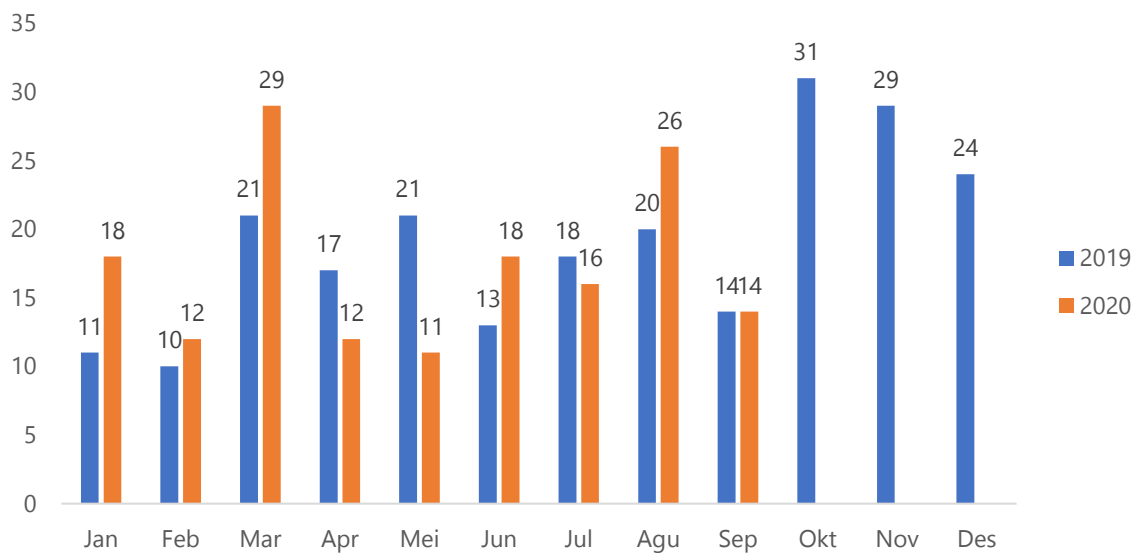


Gambar 2.25 Persentase Jumlah Perusahaan Pemegang Surat Izin Usaha Perusahaan Keagenan Kapal (SIUPKK) Berdasarkan Status Perusahaan sampai dengan September 2020

(Sumber: SIMLALA)

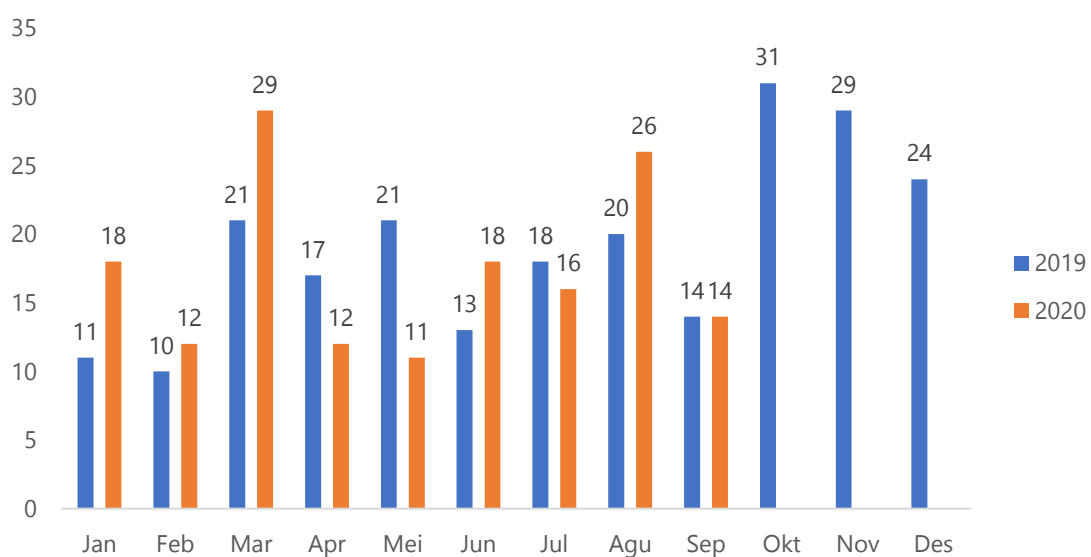
Perusahaan - perusahaan pemegang Surat Izin Usaha Perusahaan Keagenan Kapal (SIUPKK) juga dilihat berdasarkan status, yaitu PMA (Penanam Modal Asing) dan PMDN (Penanam Modal Dalam Negeri). Jika dilihat pada Gambar 2.25, sampai dengan September tahun 2020 perusahaan pemegang Surat Izin Usaha Perusahaan Keagenan Kapal (SIUPKK) berdasarkan status di dominasi oleh perusahaan dengan status PMDN, yaitu sekitar 99% atau sebanyak 678 perusahaan. Sedangkan perusahaan pemegang Surat Izin Usaha Perusahaan Keagenan Kapal (SIUPKK) berdasarkan status PMA hanya sebanyak 1 perusahaan atau sekitar 1%.

Pada awal tahun 2019 tepatnya di bulan Januari sudah ada 305 perusahaan SIUPKK, selama berjalannya waktu hingga bulan Desember 2019 terdapat 523 perusahaan SIUPKK. Pendaftaran perusahaan SIUPKK tertinggi terjadi pada bulan Agustus sebanyak 31 perusahaan. Pada tahun 2020, mengalami kenaikan pendaftaran perusahaan SIUPKK sebanyak 93 perusahaan sehingga hingga September 2020 total perusahaan SIUPKK keseluruhan sebanyak 679 perusahaan. pendaftaran perusahaan SIUPKK tertinggi terjadi pada bulan Maret sebanyak 29 perusahaan. Pendaftaran perusahaan SIUPKK ini dapat dilakukan pada aplikasi SIMLALA. Data pendaftaran perusahaan SIUPKK selengkapnya dapat dilihat pada Gambar 2.26.



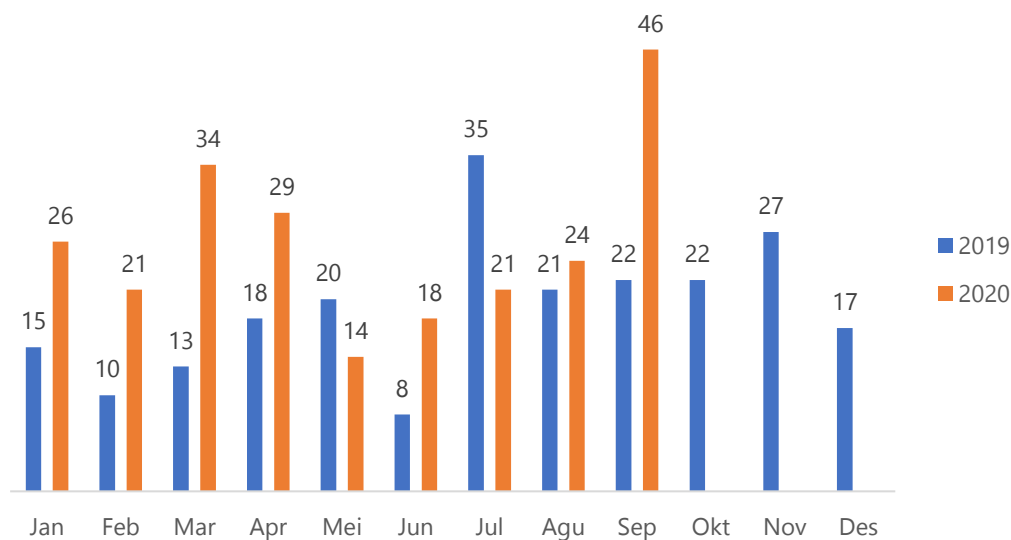
Gambar 2.26 Layanan Penerbitan SIUPKK Tahun 2019-2020
(Sumber: SIMLALA)

Perusahaan pemegang Surat Izin Usaha Perusahaan Keagenan Kapal (SIUPKK) harus melakukan proses evaluasi/registrasi setiap dua tahun sejak mendapatkan surat izin. Proses tersebut dapat dilakukan pada aplikasi SIMLALA menggunakan layanan Evaluasi/ Registrasi Ulang. Pada Gambar 2.27 dapat dilihat bahwa setiap bulannya di sepanjang tahun 2019 hingga September 2020 selalu ada sejumlah perusahaan yang melakukan proses evaluasi/registrasi ulang. Dimana pada bulan Oktober 2019 merupakan jumlah tertinggi perusahaan yang melakukan proses tersebut yaitu sebanyak 31 perusahaan.



Gambar 2.27 Layanan Evaluasi/Registrasi Ulang SIUPKK Tahun 2019-2020
(Sumber: SIMLALA)

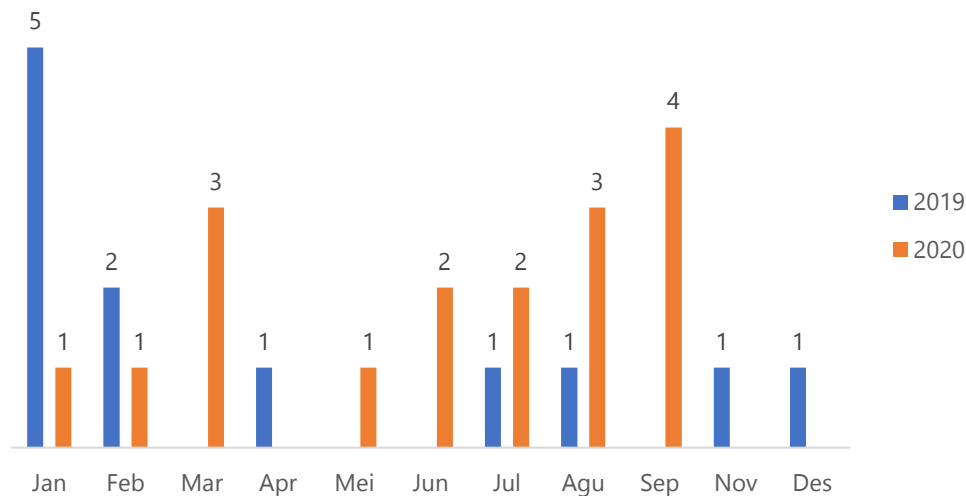
Setiap perusahaan pemegang Surat Izin Usaha Perusahaan Keagenan Kapal (SIUPKK) yang memiliki kantor cabang dapat mendaftarkan kantor cabangnya untuk mendapatkan Surat Izin Usaha Perusahaan Keagenan Kapal (SIUPKK). Proses tersebut dapat dilakukan pada aplikasi SIMLALA dengan menggunakan layanan Penerbitan Kantor Cabang. Pada Gambar 2.28 menjabarkan jumlah perusahaan yang mendaftarkan kantor cabangnya selama tahun 2019 hingga September 2020. Di tahun 2019 tercatat ada 228 kantor cabang yang telah diterbitkan Surat Izin Usaha Perusahaan Keagenan Kapal (SIUPKK) dengan penambahan tertinggi terjadi pada bulan Juli yaitu sebanyak 35 kantor cabang. Kemudian dari bulan Januari 2020 hingga September 2020 tercatat 233 perusahaan yang telah diterbitkan Surat Izin Usaha Perusahaan Keagenan Kapal (SIUPKK) dengan penambahan tertinggi terjadi pada bulan September yaitu sebanyak 46 kantor cabang.



Gambar 2.28 Layanan Penerbitan Kantor Cabang SIUPKK Tahun 2019-2020

(Sumber: SIMLALA)

Sama seperti perusahaan pusat, kantor cabang juga dapat melakukan perubahan data apabila mengalami ketidaksesuaian ataupun perubahan dari tahun sebelumnya. Perubahan data kantor cabang dapat dilakukan pada aplikasi SIMLALA pada layanan Perubahan Data. Berdasarkan Gambar 2.29 kantor cabang yang melakukan perubahan data selama tahun 2019 hingga September 2020 tidak terlalu banyak didominasi oleh 1 perusahaan disetiap bulannya, dimana jumlah kantor cabang tertinggi yang melakukan perubahan terjadi pada bulan Januari 2019 yaitu sebanyak 5 kantor cabang.



Gambar 2.29 Layanan Perubahan pada Kantor Cabang SIUPKK Tahun 2019-2020

(Sumber: SIMLALA)

Pada tahun 2019 tidak ada penutupan kantor cabang SIUPKK, sedangkan di tahun 2020 hanya 1 perusahaan yang menutup kantor cabang SIUPKK yaitu PT. Asia Pasifik Superyachts Bali.

2.2.3 Tenaga Kerja Bongkar Muat (TKBM) Pelabuhan

Menurut Peraturan Menteri Nomor 60 tahun 2014, Usaha bongkar muat adalah kegiatan usaha yang bergerak dalam bidang bongkar muat barang dari dan ke kapal di pelabuhan yang meliputi kegiatan *stevedoring*, *cargodoring*, dan *receiving/ delivery*. *Setevedoring* adalah pekerjaan membongkar barang dari kapal ke dermaga / tongkang/ truk atau memuat barang dari dermaga/ tongkang/ truk ke dalam kapal sampai dengan tersusun dengan palka kapal dengan menggunakan derek kapal atau derek terdekat. *Cargodoring* adalah pekerjaan melepaskan barang dari tali/ jala-jala di dermaga dan mengangkut dari dermaga ke Gudang / lapangan penumpukan barang/ sebaliknya. Dan *receiving/ delivery* adalah pekerjaan memindahkan barang dari timbunan/ tempat penumpukan di Gudang/ lapangan penumpukan dan menyerahkan sampai tersusun di atas kendaraan di pintu Gudang/ lapangan penumpukan atau sebaliknya.

Untuk mendukung kegiatan bongkar muat di setiap Pelabuhan dibutuhkan tenaga kerja yang terdiri dari pengurus, pengawas, karyawan, KRK, dan anggota. Di seluruh Indonesia terdapat 168 pelabuhan koperasi. Namun, dari 168 pelabuhan tersebut, yang baru mendaftarkan INKOP



TKBM Pelabuhan ada sebanyak 104 pelabuhan koperasi. dari 104 koperasi TKBM tersebut terdiri dari 418 orang jumlah pengurus, 309 orang pengawas, 964 jumlah karyawan, 3.671 jumlah KRK, dan 48.373 jumlah Anggota. Berikut pada Tabel 2.2 dapat dilihat data tersebut.

Tabel 2.2 Tenaga Kerja Bongkar Muat (TKBM) Pelabuhan

No	Pelabuhan	Nama Koperasi	Alamat	Tahun Masuk Anggota Inkop	Pengurus	Pengawas	Karyawan	KRK	Anggota
1	Tanjung Perak	Usaha Karya	Jl. Kalimas Baru No. 107 Surabaya – Jatim	2003	7	7	42	581	4148
2	Belawan	Upaya Karya	Jl. Minyak No. 1 Medan Sumut	2004	7	3	136	289	3732
3	Tanjung Priok	Karya Sejahtera	Jl. Pasoso, Pel. Tjg Priok Jakarta Utara	2004	5	4	40	360	3300
4	Panjang		Jl. Sumatera No.46 Pe. Panjang - Lampung	2003	3	2	30	167	1477
5	Sunda Kelapa		Jl. Pinisi Raya No. 2 Sunda Kelapa - Jakut	2003	3	3	17	58	1268
6	Palembang		Jl. Memet Sastrawirya No.5 Kel. Lawang Kidul pel. Boom Baru - Palenbang	2003	5	3	22	45	1155
7	Samarinda	Komura	Jl. Yos Sudarso No.4 Samarinda - Kaltim	2006	7	3	48	44	1149
8	Bitung	Sejahtera	Jl. Sumolang. Pel. Bitung. Sulut	2003	5	3	14	34	1032
9	Gresik		Jl. Yos Sudarso No. 28 Gresik - Jatim	2003	3	2	5	47	1005
10	Teluk Bayur		Jl. Tanjung Priok No.24 Teluk Bayur - Sumbar	2004	3	3	22	74	989
11	Balikpapan	Samudera Sakti	Jl. Yos Sudarso No.93 Balikpapan - Kaltim	2004	3	3	12	46	891
12	Banjarmasin	Samudra Sejahtera	Jl. Cempaka Raya Rt. 28/6 Banjarmasin - Kalsel	2003	5	3	11	32	859
13	Makassar	Karya Tulis	Jl. Nusantara Baru No.3 Makassar - Sulsel	2003	6	3	8	108	854



No	Pelabuhan	Nama Koperasi	Alamat	Tahun Masuk Anggota Inkop	Pengurus	Pengawas	Karyawan	KRK	Anggota
14	Benoa	Usaha Karya	Jl. Raya Pelabuhan Benoa PO BOX No.16 Denpasar Bali	2006	3	3	11	46	846
15	Tanah Bumbu	Karya Bersama	Jl. Gawe Sabumi Rt.08 No.84 Ds. Bersujut, Kec. Simpang Empat, Kab. Tanah Bumbu Kalsel	2004	4	3	4	9	804
16	Pekanbaru		Jl. Kampung Dalam No.2 Pekanbaru - Riau		4	2	9	0	755
17	Sorong	Klayum	Jl. Tanjung Dovior Komp Pel DOM. Sorong - Papua	2004	5	3	32	28	728
18	Jayapura		Jl. Halmahera No. 35 Jayapura- Papua	2007	5	3	45	16	719
19	Tarakan				5	4	9	18	716
20	Pontianak	Jasa Karya	Jl. Pak Kasih No.9 Pontianak Kalimantan Barat	2004	5	3	7	37	683
21	Tanjung Emas		Jl. Borneo No.3 Semarang	2003	3	3	14	84	682
22	Batam		Komp. Sentosa Purnama Jaya Blok. A No. 9 Lt .2 Jalan Yos Sudarso, Batu Ampar - Batam	2004	4	3	10	35	666
23	Kuala Samboja	Karya Sejahtera	Jl. Raya Balikpapan Handil II Km.66 Kel. Kuala Samboja Kab. Kutai Kartanegara Kaltim	2006	4	4	9	21	637
24	Tobelo				3	3	2	22	622
25	Paomako		Jl. Heatubun Jalur Teratai No. 4 Timika - Papua		5	4	4	0	621
26	Sampit	Karya Bahari	Jl. Jiwa No. 38 RT. 26 Komp. Pel Sampit - Kalteng	2004	3	2	8	17	594
27	Lhoksemawe		Jl. Pelabuhan Lama No. 1 Komp. KP3		3	3	2	17	590



No	Pelabuhan	Nama Koperasi	Alamat	Tahun Masuk Anggota Inkop	Pengurus	Pengawas	Karyawan	KRK	Anggota
			Lhokseumawe - NAD						
28	Banten		Jl. Raya Anyer No. 82 Cigading, Cilegon - Banten	2003	3	3	27	38	568
29	Bau-Bau		Komp Pel Bau-Bau, Buton Sulawesi Tenggara	2004	3	3	0	38	556
30	Lembar	Kojobama	Jl. Raya Pelabuhan Lembar NTB	2004	5	3	3	10	538
31	Tual		Jl. Fidnang Arman No.1 Pel Tual- Maluku Tenggara	2006	4	3	5	35	510
32	Sangatta	Bara Laut Mandiri	Hotel Amar Lantai 2 Jalan Yos Sudarso 2 Sangatta Utara Kutai Timur - Kaltim	2006	4	2	2	509	509
33	Pantoloan	Samudera	Jl. Pengga Lemba Komp Pelabuhan Kec. Palu Utara Kodya Palu. Pantoloan Sulteng	2004	4	3	0	9	490
34	Gorontalo	Maritim	Jl. Mayor Dullah Komp Pel. Kota Gorontalo	2004	3	3	4	28	478
35	Tanjung Intan	TT'	Jl. Selat Madura No.51 Cilacap - Jateng	2003	3	3	6	41	472
36	PT. Pupuk Kaltim	Karya Kaltim			5	3	17	16	469
37	Ternate		Jl. Ahmad Yani - Ternate Maluku	2004	5	3	7	28	465
38	Tanjung Wangi		Jl. Raya Situbondo Komp. Pel Tanjung Wangi Banyuwangi Jawa Timur	2003	3	3	7	36	450
39	Cirebon	Karya Sejahtera	Jl. Lombok No. 4 Cirebon	2003	3	3	17	67	440
40	Dumai		Jl. Datuk Laksmana No.70 Kota Dumai - Riau	2003	3	3	8	38	416



No	Pelabuhan	Nama Koperasi	Alamat	Tahun Masuk Anggota Inkop	Pengurus	Pengawas	Karyawan	KRK	Anggota
41	Ambon		Jl. Yos Sudarso Komp Pel. Ambon - Maluku	2003	5	3	10	25	415
42	Tanjung Redeb - Berau	Mandiri	Jl. Pangeran Antasari No.27 Kaltim	2006	5	3	5	9	373
43	Kumai	Samudra Mulia	Jl. Bendahara - Kumai Kalteng	2006	5	2	2	12	363
44	Tanjung Pinang		Jl. RE Martadinata Pel. Sri Payung Batu VI, Tjg Pinang Kepri	2004	3	1	3	10	352
45	Tenau		Jl. Yos Sudarso No. 25 Pel. Tenau Kupang NTT	2007	5	3	2	25	346
46	Nunukan		Jl. Pelabuhan Baru No.142 Area Pe. Tinan Taka Kab. Nunukan - Kaltara	2003	3	3	3	6	329
47	Kendari	Karya Bahari	Jl. Pembangunan No. 4B Kendari Sultra		5	3	3	18	298
48	Toli-Toli	Baruna	Komp. Toli-Toli Sulteng	2006	5	3	8	7	293
49	Kendawangan	Kendawangan Mandiri	d/a Kantor Pel Kendawangan Jl. Rahadi Oesman No.1 Kendawangan Kalbar		5	2	11	12	290
50	Pangulu Belo - Wakatobi	Gunatama Karya			3	2	6	8	271
51	Kotabaru	Karya Bahari	Jl. Raya Stagen Km. 10 Komp. Ex Perum YUKA	2003	5	5	5	5	270
52	Kuala Tanjung - Inalum		Desa Kuala Tanjung, Jl. Akses Road - Inalum, Kab. Batubara Kec. Sesuka - Sumut	2009	3	3	5	24	269
53	Medang Kampai - Dumai		Jl. Dumai- Pakning Kel. Mundam Kec. Medang Kampai Kota Dumai	2006	4	2	2	17	255
54	Sei Kolak - Kijang		Jl. Pelabuhan No.1Kijang	2003	5	3	6	11	251



No	Pelabuhan	Nama Koperasi	Alamat	Tahun Masuk Anggota Inkop	Pengurus	Pengawas	Karyawan	KRK	Anggota
			Tanjung Pinang - Riau						
55	Biak		Jl. Jenderal Sudirman No. 53 Biak- Papua		5	3	8	13	247
56	Donggala	Mutiara	Jl. Jati No.4 Donggala Sulteng	2004	3	3	2	7	242
57	Tanah Grogot	Sumber Karya	Jl. Anden Oko No. 61B Kec. Tana Paser, Kab. Paser Kaltim	2003	4	4	13	8	234
58	Tuban				3	3	4	11	210
59	Merauke		Jl. Sabang No.7 - Meurake Papua	2004	5	3	6	12	193
60	Tanjung Selor	Putra Rimba			3	3	2	9	189
61	Buton		Jl. Srikaya No. 17/C, Bau- Bau Sultra	2009	3	3	2	5	187
62	Ende	Mbonggo Sama	Jl. Pasar No.33 - Ende Flores - NTT	2003	5	3	9	0	179
63	Atapupu		d/a Kantor Pel. Atapupu Jl. Motoain No. 1 Pel Atapupu Kab. Belu, Atambua - NTT	2008	5	3	6	5	173
64	Jambi		Jl. Raya Pelabuhan Km. 9 Talang Duku - Jambi	2004	5	3	2	22	170
65	Pangkalan Perahu				3	3	3	7	166
66	Batang	KOMBAT MANUNGGAL BAHARI			3	3	3	9	166
67	Manokwari		Jl. Banjarmasin No. 6 Pel. Manokwari - Papua Barat	2007	7	3	6	4	165
68	Luwuk	Teluk Lalong	Jl. Ahmad Yani No. 1 Kab. Banggai, Luwuk, Sul-Teng	2018	5	3	8	14	165
69	Nabire	Teluk Kiwi	Jl. Muhammad Hatta - Nabire Papua	2003	5	3	6	11	163
70	Labuan Bajo	KOMODO			3	3	4	9	160



No	Pelabuhan	Nama Koperasi	Alamat	Tahun Masuk Anggota Inkop	Pengurus	Pengawas	Karyawan	KRK	Anggota
71	Bunyu		Jl. Dermaga, Pangkalan Pulau Bunyu - Kaltara	2007	4	3	2	3	150
72	Labuhan-Lebak	LAUT QIDUL			3	3	6	18	150
73	Pomala	Mekongga Raya	Jl. Poros Kolaka Pomala No.4 Kec. Pomala Kab. Pomala Sultra	2007	3	3	7	30	145
74	Sangkurilang				5	3	4	9	145
75	Badas				4	3	2	6	145
76	Jojame				3	3	2	8	140
77	Probolinggo		Jl. Tanjung Tembaga Timur Probolinggo - Jatim		4	3	0	9	137
78	Lambusango - Bau-Bau	Lambusango Tunggal Mandiri			3	3	2	9	135
79	Barito Utara	Bintang Bersinar			3	3	2	8	129
80	Tanah Laut	Kipuh			3	3	3	9	125
81	Selat Panjang - Riau		Jl. Pembangunan No. 3 Selat Panjang - Riau	2007	3	3	5	6	123
82	Pulau Baai		Jl. Ir. Rustandi Sugiarto Kec. Selebar, Pulau Baai Bemgkulu	2005	4	3	0	5	120
83	Manado				3	3	2	5	120



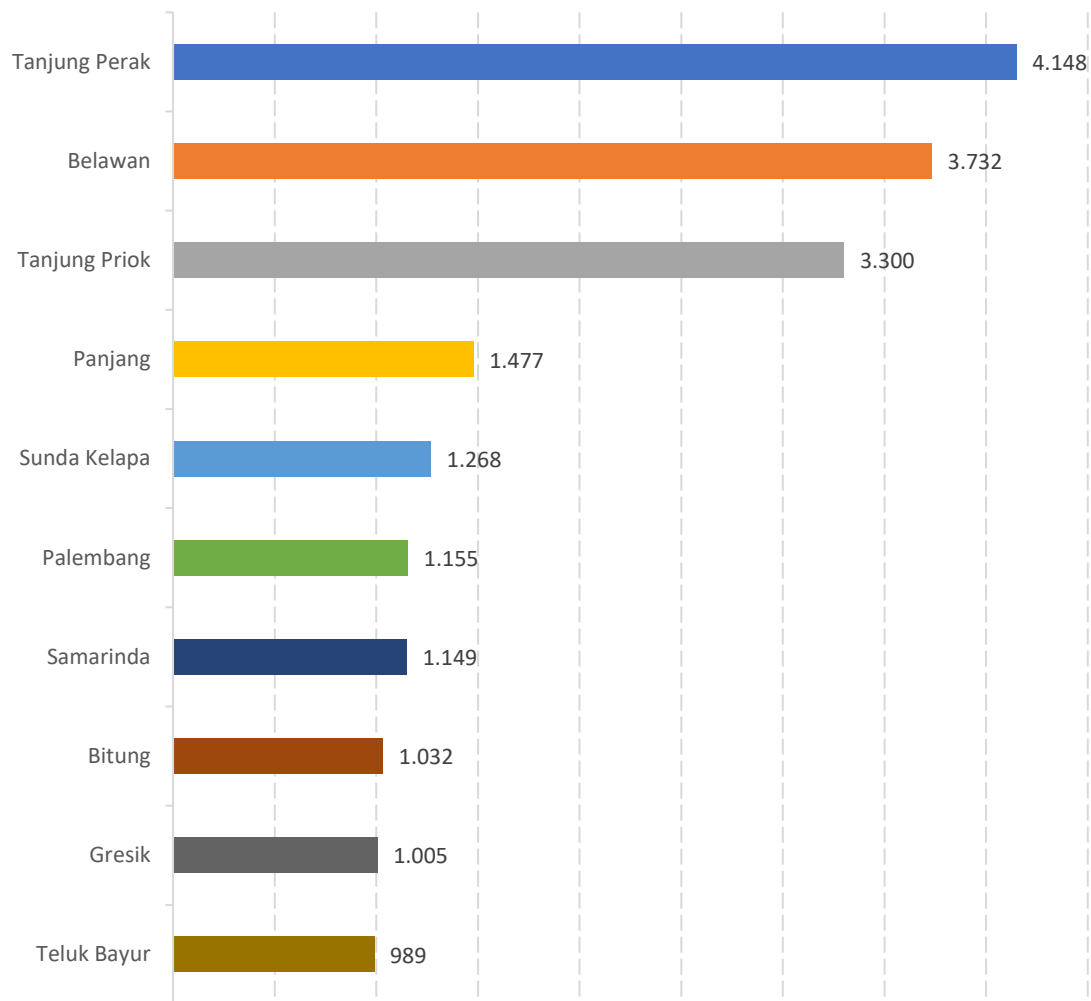
No	Pelabuhan	Nama Koperasi	Alamat	Tahun Masuk Anggota Inkop	Pengurus	Pengawas	Karyawan	KRK	Anggota
84	Kaimana		Jl. Pelabuhan Kaimana - Papua	2007	3	1	2	6	114
85	Kutai Kartanegara	Tuah Bumi			3	3	3	4	110
86	Muara Sabak - Jambi		Jl. Kantor Pos Muara Sabak Jambi	2003	4	3	2	4	105
87	Sibolga				5	3	2	8	100
88	Konawe	Tani Indah Raya			3	3	4	6	98
89	Kalibaru				3	3	2	6	98
90	Garongkong_Barru	SAMATURUE			3	1	2	6	91
91	LPPPI/ WKS - Jambi		Tebing Tinggi Ulu Kec. Tungkal Ulu - Jambi	2003	5	3	3	6	90
92	Amurang	Moronggo Indah			5	2	2	3	81
93	Bolaang Mongondow	Perintis Bahari			3	3	2	5	80
94	Konawe Utara	Konut Mandiri			3	5	37	3	73
95	Langara	Konsel Raya			7	3	14	4	64
96	Bengkalis		Jl. Ahmad Yani - Bengkalis Kepri	2008	3	3	2	4	52
97	Malili		d/a Jl. Andi Djemma No. 12 Soroako, Kec. Nuha, Kab. Luwu Timur, Sul-Sel	2018	3	3	1		30



No	Pelabuhan	Nama Koperasi	Alamat	Tahun Masuk Anggota Inkop	Pengurus	Pengawas	Karyawan	KRK	Anggota
98	Barito Selatan	Simpati/Barokah	Jl. Pahlawan No. 38, Rt. 38 Kel. Buntok Kota, Kec. Dusun Selatan Kab. Barito Selatan Kalteng	2007	4	3	3	2	29
99	Kolaka	Mitra Sejahtera			3	3	2	4	25
100	Morowali	Morowali Raya			3	3	2	4	25
101	Murhum Bau-Bau	Murhum Jaya	Jl. Kelapa No. 25 A, Kel. Wangkanapi Kec. Wolio Bau-Bau Sultra	2009	5	3	2	2	21
102	Kuala Kapuas	Kuala Kapuas Batanjung			5	3	2	3	21
103	Patimban	Patimban Raya	d/a Jl. Mayor Sastraatmadja No. 27 Kel. Margadadi, Kec. Indramayu, Kab. Indramayu	2018	3	3	2	3	20
104	Bengalon	Lubuk Tutung	Bergabung dengan Sangatta	2006	3	3	5	0	0

(Sumber: Induk Koperasi TKBM Pusat per September 2020)

Dari 104 koperasi Tenaga Kerja Bongkar Muat (TKBM) Pelabuhan, ada 10 pelabuhan yang mempunyai jumlah anggota koperasi terbanyak daripada pelabuhan lainnya. Pelabuhan tersebut adalah Tanjung Perak 4.148 anggota, Belawan 3.732 anggota, Tanjung Priok 3.300 anggota, Panjang 1.477 anggota, Sunda Kelapa 1.268 anggota, Palembang 1.155 anggota, Samarinda 1.149 anggota, Bitung 1.032 anggota, Gresik 1.005 anggota, dan Teluk Bayur 989 anggota. Data – data tersebut direpresentasikan dalam bentuk grafik yang dapat dilihat pada Gambar 2.30.



Gambar 2.30 10 Besar Pelabuhan dengan Anggota Koperasi TKBM Terbanyak

(Sumber: Induk Koperasi TKBM Pusat per September 2020)



BAB 3

ARMADA ANGKUTAN

LAUT



Transportasi laut memiliki peran yang sangat penting bagi negara kepulauan. Indonesia memiliki kurang lebih 17.000 pulau yang dipersatukan oleh lautan yang luas. Dengan demikian, transportasi laut menjadi penggerak utama bagi perekonomian Indonesia. Mengingat peran transportasi yang vital bagi perekonomian, maka transportasi laut harus dikembangkan dengan baik dan benar untuk menunjang pertumbuhan perekonomian. Jika transportasi laut terganggu, perekonomian nasional juga akan terganggu.

Tantangan pembangunan transportasi laut sangat kompleks karena dapat berdampak pada perkembangan ekonomi. Oleh sebab itu, pembangunan transportasi laut tidak boleh hanya berorientasi pada skala nasional saja, namun juga harus berorientasi pada skala regional dan internasional. Untuk mengantisipasi tantangan transportasi laut yang cukup berat, Direktorat Lalu Lintas Laut dituntut untuk mampu beradaptasi dan melakukan perubahan ke arah yang lebih baik dengan memaksimalkan teknologi dan sumber daya manusia.

Pemerintah pada tahun 2005 menerapkan asas *cabotage* dengan diterbitkannya Instruksi Presiden (Inpres) Nomor 5 tahun 2005 tentang Pemberdayaan Industri Pelayaran yang merumuskan kebijakan dan mengambil langkah-langkah sesuai dengan tugas dan fungsi guna memberdayakan industri pelayaran nasional. Asa *cabotage* adalah kegiatan angkutan dalam negeri dilakukan perusahaan angkutan laut nasional dengan menggunakan kapal berbendera Indonesia dan dioperasikan awak kapal yang berkewarganegaraan Indonesia. Penerapan asas ini bertujuan melindungi kedaulatan negara (*sovereign the country*) dan memberikan kesempatan usaha seluas-luasnya bagi perusahaan angkutan laut nasional. Tujuan penerapan Asas *Cabotage* bagi pelayaran Indonesia didasarkan pada pemikiran bahwa transportasi laut dalam negeri mempunyai peranan strategis dalam pembangunan nasional, dalam bidang ekonomi, sosial, budaya, politik, pertahanan, keamanan serta terkait dengan mobilitas, interaksi sosial dan budaya bangsa Indonesia. Sejak berlakunya asas *cabotage*, jumlah armada angkutan laut nasional terus meningkat.

Berikut pada sub bab 3 akan dibahas mengenai jumlah armada angkutan laut nasional yang dilihat dari berbagai sudut pandang, yaitu armada angkutan laut nasional berdasarkan ukuran kapal, tipe kapal, umur kapal, muatan kapal, dan surat izin usaha.



3.1 ARMADA ANGKUTAN LAUT NASIONAL BERDASARKAN UKURAN KAPAL

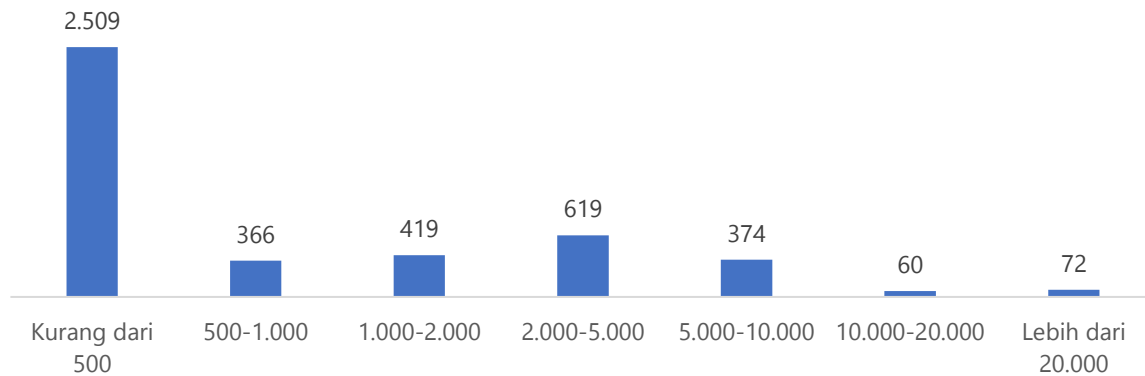
Berdasarkan ukurannya, armada angkutan laut dapat dikategorikan menjadi dua, yaitu: *Dead Weight Tonnage* (DWT) dan *Gross Tonnage* (GT).

3.1.1 *Dead Weight Tonnage* (DWT)

Dead Weight Tonnage atau tonase bobot mati merupakan ukuran berdasarkan berat muatan yang diangkut oleh kapal. Ukuran DWT tidak termasuk ukuran berat kapal itu sendiri dan dijadikan sebagai standar baku ukuran kapal. Tonase bobot mati membuat kapal terbenam sampai batas yang diizinkan (dinyatakan dalam *long ton* atau metrik ton). Batas maksimum yang diizinkan ditandai dengan *Plimsol Mark* pada lambung kapal. Tonase bobot mati didefinisikan sebagai penjumlahan dari bobot/berat berdasarkan muatan barang, bahan bakar, air tawar, *air ballast*, barang konsumsi, penumpang, dan awak kapal. Ukuran DWT diklasifikasikan menjadi :

- Kurang dari 500 DWT
- 500 DWT – 1000 DWT
- 1000 DWT – 2000 DWT
- 2000 DWT – 5000 DWT
- 5000 DWT – 10.000 DWT
- 10.000 DWT – 20.000 DWT
- Lebih dari 20.000 DWT

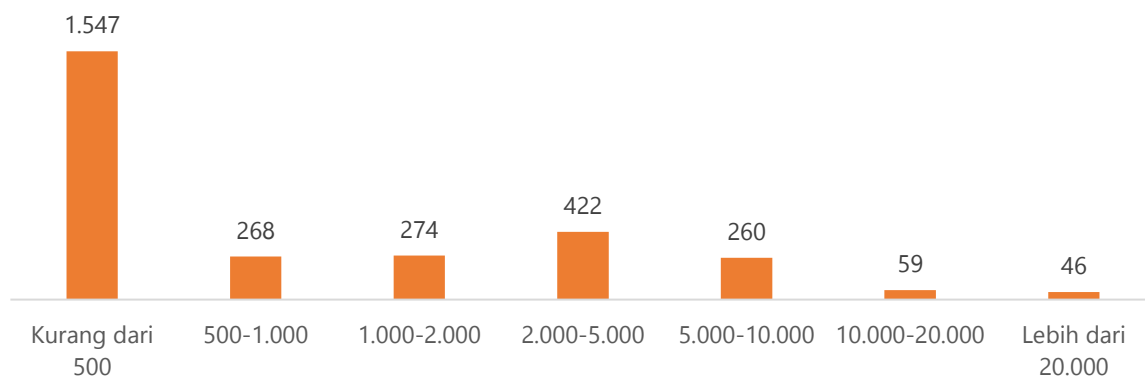
Menurut data yang diperoleh dari Aplikasi SIMLALA, jumlah armada angkutan laut berdasarkan ukuran DWT kapal dapat dilihat pada Gambar 3.1 untuk tahun 2019 dan Gambar 3.2 untuk tahun 2020.



Gambar 3.1 Jumlah Armada Angkutan Laut Nasional Berdasarkan Ukuran DWT Kapal pada tahun 2019

(Sumber: SIMLALA)

Total armada angkutan laut nasional yang ada pada pelabuhan di Indonesia selama tahun 2019 yaitu berjumlah 4.419 angkutan laut. Dapat dilihat pada Gambar 3.1, armada angkutan laut nasional didominasi oleh armada angkutan laut dengan klasifikasi kurang dari 500 DWT yaitu sebanyak 56,7% dari keseluruhan jumlah armada yang ada atau tepatnya sebanyak 2.509 armada. Sedangkan untuk armada angkutan laut dengan klasifikasi di atas 10.000 DWT jumlahnya paling kecil yaitu sebanyak 132 armada angkutan laut.



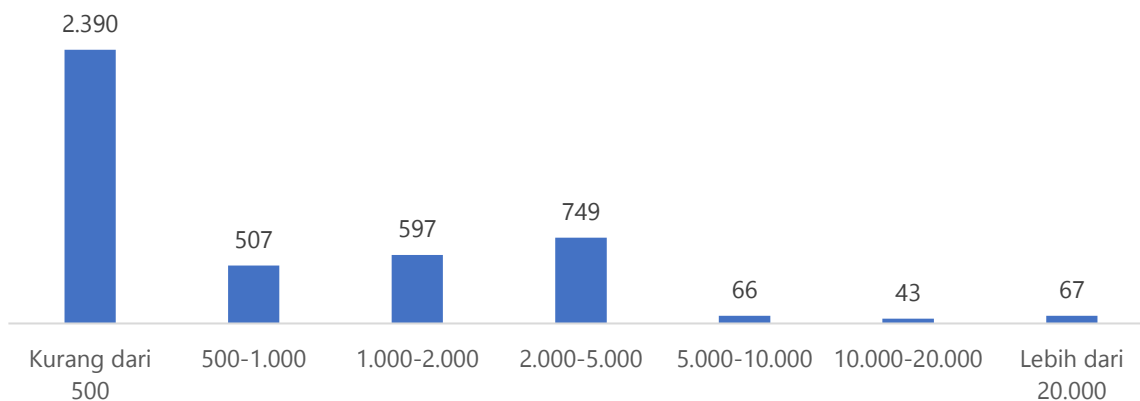
Gambar 3.2 Jumlah Armada Angkutan Laut Nasional Berdasarkan Ukuran DWT dari bulan Januari sampai dengan September Tahun 2020

Jika dilihat pada Gambar 3.2, dari bulan Januari 2020 hingga September 2020 armada angkutan laut nasional berdasarkan DWT kapal di Indonesia masih didominasi oleh armada angkutan laut berukuran kecil. Armada angkutan laut dengan ukuran kurang dari 500 DWT mempunyai jumlah armada sebanyak 1.547 atau 53,7% dari jumlah keseluruhan armada .

Sementara, kapal besar dengan ukuran lebih dari 10.000 DWT hanya berjumlah sebanyak 105 armada.

3.1.2 *Gross Tonnage (GT)*

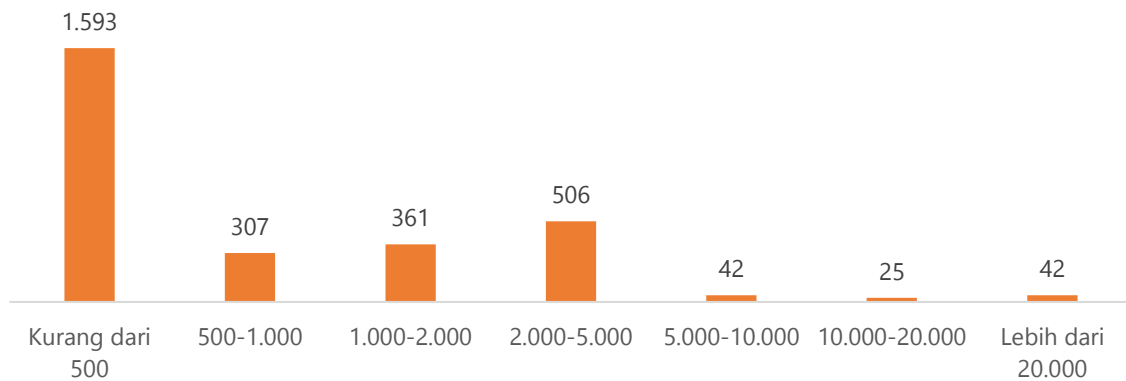
Tonase kotor atau *Gross Tonnage (GT)* merupakan ukuran volume sebuah ruangan yang terletak di bawah geladak ditambah dengan ruangan tertutup di atas geladak kapal serta ditambah lagi dengan isi seluruh ruangan di geladak paling atas atau bangunan atas. GT adalah isi dari sebuah kapal dikurangi dengan isi sejumlah ruangan tertentu yang berfungsi sebagai ruangan untuk keselamatan kapal, antara lain *double bottom, forepeak* dan *afterpeak, tanks, galley, dan bridge*.



Gambar 3.3 Jumlah Armada Angkutan Laut Nasional Berdasarkan Ukuran GT Kapal tahun 2019

(Sumber: SIMLALA)

Pada Gambar 3.3 menjelaskan bahwa selama tahun 2019 terdapat 4.419 Armada Angkutan Laut Nasional berdasarkan ukuran GT Kapal. Dimana armada angkutan laut tersebut didominasi oleh kapal – kapal berukuran kurang dari 500 GT yaitu sebanyak 2.390 kapal. Kemudian disusul dengan kapal – kapal berukuran sedang yang berkisar antara 500 GT hingga 10.000 GT yaitu sebanyak 1.919 kapal. Sedangkan kapal – kapal berukuran lebih dari 10.000 GT masih minim yaitu sejumlah 110 kapal.



Gambar 3.4 Jumlah Armada Angkutan Laut Nasional Berdasarkan Ukuran GT Kapal dari bulan Januari 2020 hingga September 2020

(Sumber: SIMLALA)

Tidak jauh berbeda dari tahun sebelumnya, pada tahun 2020 armada laut Nasional berdasarkan GT kapal di Indonesia didominasi oleh kapal-kapal yang berukuran kurang dari 5.00 GT. Hal tersebut dapat dilihat pada Gambar 3.4. Lebih jauh dapat dilihat bahwa kapal-kapal yang berukuran lebih dari 10.000 GT hanya berjumlah 67 kapal.

3.2 ARMADA ANGKUTAN LAUT NASIONAL BERDASARKAN TIPE KAPAL

Kegiatan angkutan laut dilakukan dengan menggunakan armada angkutan laut yang disesuaikan dengan jenis dan tipenya. Terdapat beberapa macam tipe kapal di Indonesia, yaitu: *Bulk, Cargo, Container, Dredger, Fishing Vessel, Landing Craft, Passenger, Ro-Ro, Tangker, Tongkang, Tug Boat*.

1. Bulk

Kapal kargo curah atau kapal *bulker* adalah kapal untuk dagang yang dirancang guna mengangkut kargo curah *unpackaged*, seperti batu bara dan semen. Kelebihan dari kapal ini adalah daya angkutnya yang besar. Dan kapal pengangkut barang curah yang berfungsi untuk mengangkut barang-barang seperti batu bara, semen, biji-bijian, bijih logam, dan sebagainya di dalam sel-sel/rongga-rongga kargo yang terpisah. Kapal ini memiliki spesifikasi untuk mengangkut muatan curah. Dikatakan curah karena cara meletakkan muatannya adalah dengan mencurahkan/menuangkan butiran/biji-bijian.



Produk muatan yang berbentuk curah terdiri dari berbagai macam. Berdasarkan jenis muatannya, kapal *bulk carrier* terbagi atas beberapa kelompok, yaitu: *Grain carrier* (biji tumbuh-tumbuhan), *Ore carrier* (bijih tambang), *Coal carrier* (disingkat: *collier*) atau muatan batu bara, *Oil-ore carrier*, muatan yang diangkut batu-bara dan minyak secara bergantian, dan *Coal-ore carrier*, memuat batu bara dan bijih besi secara bergantian.



Gambar 3.5 Tipe Kapal *Bulk*

(sumber: https://id.wikipedia.org/wiki/Kapal_muatan_curah)

2. Kargo

Kapal barang atau kapal kargo adalah segala jenis kapal yang membawa barang-barang dan muatan dari suatu pelabuhan ke pelabuhan lainnya. Ribuan kapal jenis ini menyusuri lautan dan samudra setiap tahunnya dengan memuat barang-barang perdagangan internasional. Kapal kargo pada umumnya didesain khusus untuk tugasnya dengan dilengkapi *crane* dan mekanisme lainnya untuk bongkar muat.



Gambar 3.6 Tipe Kapal Kargo

(Sumber: https://www.marinetraffic.com/en/ais/details/ships/shipid:777492/mmsi:725001180/imo:7411674/vessel:IORANA_CARGO)

3. Container

Kapal peti kemas (*container ship* atau *cellular ship*) adalah kapal yang khusus digunakan untuk mengangkut peti kemas yang standar. Kapal ini memiliki rongga (*cells*) untuk menyimpan peti kemas ukuran standar. Peti kemas diangkat ke atas kapal di terminal peti kemas dengan menggunakan kran/derek khusus yang dapat dilakukan dengan cepat, baik menggunakan derek-derek yang berada di dermaga, maupun derek yang berada di kapal itu sendiri.



Gambar 3.7 Tipe Kapal *Container*

(Sumber: https://www.marinetraffic.com/en/ais/details/ships/shipid:132925/mmsi:211315100/imo:9188518/vessel:CONTAINERSHIPS_VI)

4. *Dredger*

Kapal keruk (*dredger*) merupakan kapal yang memiliki peralatan khusus untuk melakukan pengerukan. Kapal ini dibuat untuk memenuhi kebutuhan, baik dari suatu pelabuhan, alur pelayaran, ataupun industri lepas pantai agar dapat bekerja sebagaimana halnya alat-alat *levelling* yang ada di darat seperti ekskavator dan bulldoser.



Gambar 3.8 Tipe Kapal *Dredger*

(https://www.marinetraffic.com/en/ais/details/ships/shipid:655578/mmsi:419070600/imo:9438432/vessel:EBT_DREDGER)

5. *Fishing Vessel*

Kapal penangkap ikan adalah kapal yang digunakan untuk menangkap ikan di laut. Sejak diratifikasinya Zona Ekonomi Eksklusif (ZEE) di berbagai negara, pola perikanan tangkap internasional berubah. Kapal penangkap ikan memiliki fungsi khusus untuk memaksimalkan tangkapan tertentu, mulai dari kapal penangkap cumi-cumi (*squid jigger*) hingga kapal penangkap ikan paus. Penangkapan ikan komersial termasuk salah satu lapangan pekerjaan yang paling berisiko sehingga diperlukan standarisasi fasilitas kesehatan dan keselamatan kerja. Organisasi Maritim Internasional membuka konvensi pada tahun 1959 melalui PBB untuk mencegah terjadinya kecelakaan dan melakukan standarisasi desain, konstruksi, peralatan, pengoperasian, dan kualitas tenaga kerja di atas kapal. Secara umum, kapal penangkap ikan komersial dapat diklasifikasikan berdasarkan desain, jenis hewan laut yang ditangkap, metode penangkapan ikan yang digunakan, dan asalnya. Berdasarkan Food and Agriculture

Organization (FAO), kapal penangkap ikan yang beroperasi di seluruh dunia mencapai 4 juta kapal, dengan 1,3 jutanya merupakan kapal yang dilengkapi dengan geladak. Hampir seluruh kapal yang memiliki geladak memiliki mesin dengan 86%-nya berlabuh di Asia.



Gambar 3.9 Tipe Kapal *Fishing Vessel*

(Sumber: https://en.wikipedia.org/wiki/Fishing_vessel)

6. *Landing Craft*

Kapal *Landing Craft Tank* (LCT) digunakan untuk mengangkut kargo, alat-alat berat, dan bahan-bahan konstruksi. Dengan LCT, alat-alat dan bahan-bahan dapat diangkut hingga ke daerah-daerah terpencil yang sulit dicapai kapal pengangkut biasa. Kapal jenis ini memiliki dek yang luas dan rata sehingga cocok untuk mengangkut bahan logistik. Kapal LCT juga banyak digunakan untuk tujuan komersial karena kapal ini sangat efisien untuk pengangkutan *heavy cargo, bulldozer, excavator, dump truck, loader*, dan alat berat lainnya yang sangat diperlukan untuk pekerjaan pertambangan dan proyek konstruksi. Selain itu, bahan-bahan konstruksi berukuran besar seperti pipa besi, lembaran baja, tangki air, dan sebagainya pun dapat diangkut dengan LCT. Kapal LCT juga digunakan untuk mengangkut barang ke daerah-daerah pertambangan, terutama yang terletak di pulau atau daerah terpencil. Hal tersebut dikarenakan pengangkutan dengan kapal LCT lebih efisien daripada menggunakan kapal tongkang

yang memerlukan pelabuhan yang besar untuk mendaratkan barang yang diangkutnya dan hanya bisa melakukan bongkar muat di beberapa tempat saja.



Gambar 3.10 Tipe Kapal *Landing Craft*

(Sumber: https://www.marinetraffic.com/en/ais/details/ships/shipid:704879/mmsi:525019466/imo:8957900/vessel:TRANSINDO_1)

7. *Passenger*

Kapal penumpang adalah kapal yang digunakan untuk angkutan penumpang. Untuk meningkatkan efisiensi atau melayani keperluan yang lebih luas, kapal penumpang dapat berupa kapal Ro-Ro atau kapal feri untuk perjalanan pendek terjadwal.



Gambar 3.11 Tipe Kapal *Passenger*

(Sumber: https://www.marinetraffic.com/en/ais/details/ships/shipid:703128/mmsi:525005032/imo:9139684/vessel:KELUD_4)

8. Ro-Ro

Kapal *Roll on-Roll off* (Ro-Ro) adalah kapal yang dilengkapi dengan pintu rampa yang dihubungkan dengan *movable bridge* atau dermaga apung ke dermaga. Hal tersebut ditujukan untuk memudahkan masuk dan keluarnya kendaraan menuju/dari kapal. Kendaraan tersebut meliputi truk, mobil penumpang, dan sepeda motor. Sehingga, angkutan ini merupakan pilihan transportasi yang populer di antara Jawa dengan Sumatera (di Merak-Bakauheni), di antara Jawa dengan Madura, serta di antara Jawa dengan Bali.



Gambar 3.12 Tipe Kapal Ro-Ro

(Sumber: https://www.marinetraffic.com/en/ais/details/ships/shipid:703814/mmsi:525015053/imo:8673231/vessel:TELUK_SINGKIL)

9. Tanker

Kapal tanker merupakan kapal yang dirancang untuk mengangkut minyak atau produk turunannya. Jenis utama kapal tanker yaitu tanker minyak, tanker kimia, dan pengangkut LNG.



Gambar 3.13 Tipe Kapal *Tanker*

(Sumber: https://www.marinetraffic.com/en/ais/details/ships/shipid:703399/mmsi:525008121/imo:9685217/vessel:PERTAMINA_GAS_2)

10. Tongkang

Tongkang atau ponton adalah jenis kapal dengan lambung datar atau kotak besar. Kapal ini digunakan untuk mengangkut barang dan ditarik dengan kapal tunda, untuk mengakomodasi pasang-surut seperti dermaga apung, serta untuk mengangkut mobil menyeberangi sungai di daerah yang belum memiliki jembatan. Kapal tongkang sangat banyak digunakan pada tahun 1960an hingga 1980an di jalur lintas Sumatera, Kalimantan, Sulawesi, dan Papua. Selain itu, kapal ini juga masih digunakan untuk keperluan wisata. Untuk meningkatkan kestabilan, kapal tongkang biasanya menggunakan dua ponton yang digabungkan secara paralel. Ada beberapa perbedaan antara kapal tongkang dengan kapal pada umumnya. Salah satunya yaitu tahap pembuatan kapal tongkang hanya pada fase konstruksi saja (tanpa sistem) sehingga kapal tongkang tidak memiliki sistem pendorong (propulsi). Kapal tongkang biasanya digunakan untuk mengangkut muatan dalam jumlah besar, seperti kayu, batu bara, pasir, dan lain-lain.



Gambar 3.14 Tipe Kapal Tongkang

(Sumber: <https://www.beritasatu.com/whisnu-bagus-prasetyo/nasional/466402/kapal-tongkang-kandas-di-pantai-pungkruk-jepara>)

11. *Tug Boat*

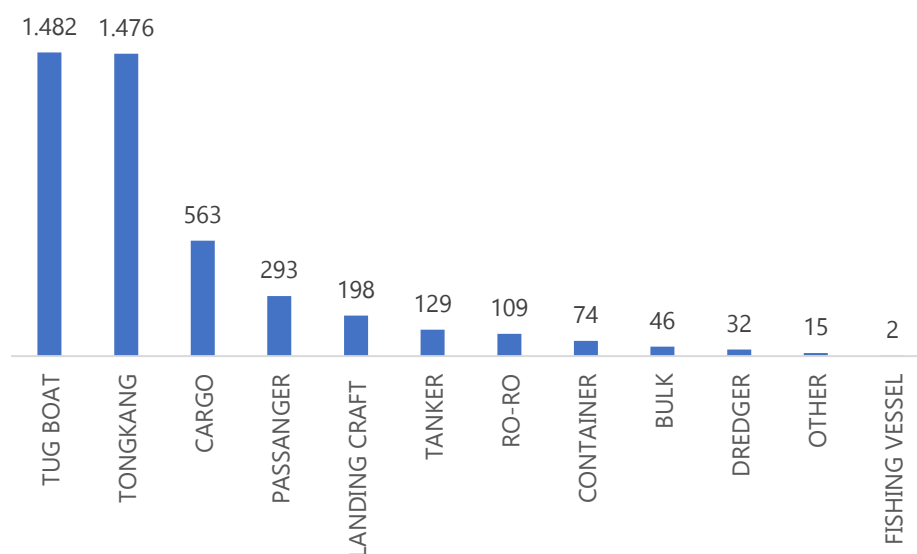
Kapal tunda (*tugboat*) adalah kapal yang dapat digunakan untuk melakukan manuver/pergerakan berupa penarikan atau pendorongan kapal lainnya di pelabuhan, laut lepas, atau sungai dan terusan. Selain itu, kapal tunda juga digunakan untuk menarik tongkang, kapal rusak, dan peralatan lainnya. Kapal tunda memiliki tenaga yang besar bila dibandingkan dengan ukurannya. Kebanyakan mesin yang digunakan kapal tunda sama dengan mesin kereta api. Mesin ini digunakan untuk menggerakkan baling-baling di kapal. Untuk keselamatan, kapal ini biasanya menggunakan minimal dua buah mesin induk. Kapal tunda dengan penggerak konvensional memiliki baling-baling di belakang sehingga efisien untuk menarik kapal dari satu pelabuhan ke pelabuhan lainnya. Jenis penggerak lainnya sering disebut dengan *Schottel Propulsion System (azimuth thruster/z-peller)* yang mana baling-baling di bawah kapal dapat bergerak 360° atau sistem propulsi Voith-Schneider yang menggunakan semacam pisau di bawah kapal dan dapat membuat kapal berputar 360°.



Gambar 3.15 Tipe Kapal *Tug Boat*

(Sumber: <https://marinnor.com/tug-boat/>)

Menurut data yang didapatkan dari Aplikasi SIMLALA, jumlah angkutan laut nasional berdasarkan tipe kapal dapat dilihat pada Gambar 3.16 untuk tahun 2019 dan Gambar 3.17 untuk tahun 2020.

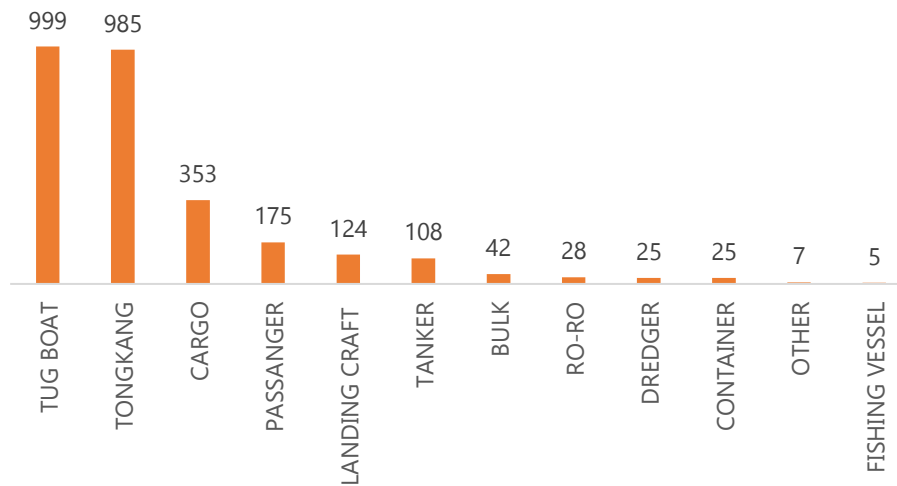


Gambar 3.16 Jumlah Armada Angkutan Laut Nasional Berdasarkan Tipe Kapal tahun 2019

(Sumber: SIMLALA)

Pada Gambar 3.16 menjelaskan bahwa tipe kapal yang berlayar di laut Indonesia didominasi oleh Tug Boat yaitu berjumlah 1.482 kapal dan tipe Tongkang yang berjumlah 1.476. Hal tersebut terjadi karena fungsi dari kedua tipe kapal tersebut yang sesuai dengan kebutuhan perairan di Indonesia. Sedangkan untuk tipe kapal *Fishing Vessel* jumlahnya masih sangat sedikit di Indonesia yaitu hanya tersedia 2 kapal. Pada tahun 2020, tepatnya dari bulan Januari

hingga September pun tipe kapal yang mendominasi perairan Indonesia masih sama yaitu *Tug Boat* yang berjumlah 999 kapal dan tipe *Tongkang* yang berjumlah 985, hal tersebut dapat dilihat pada Gambar 3.17.

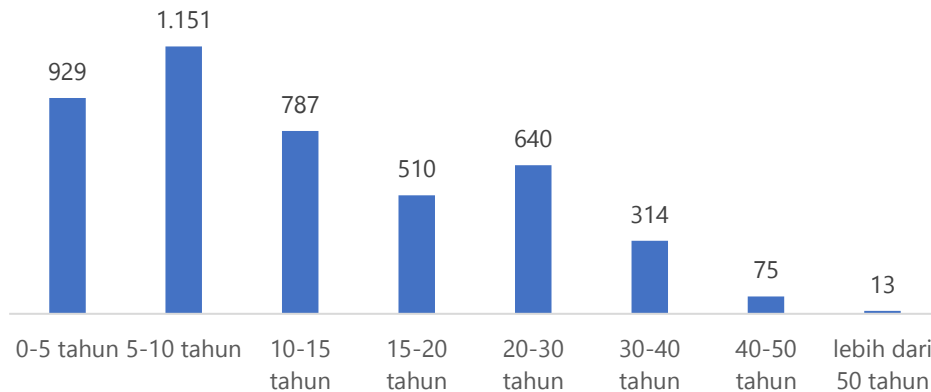


Gambar 3.17 Jumlah Armada Angkutan Laut Nasional Berdasarkan Tipe Kapal dari bulan Januari 2020 hingga September 2020

(Sumber: SIMLALA)

3.3 ARMADA ANGKUTAN LAUT NASIONAL BERDASARKAN UMUR KAPAL

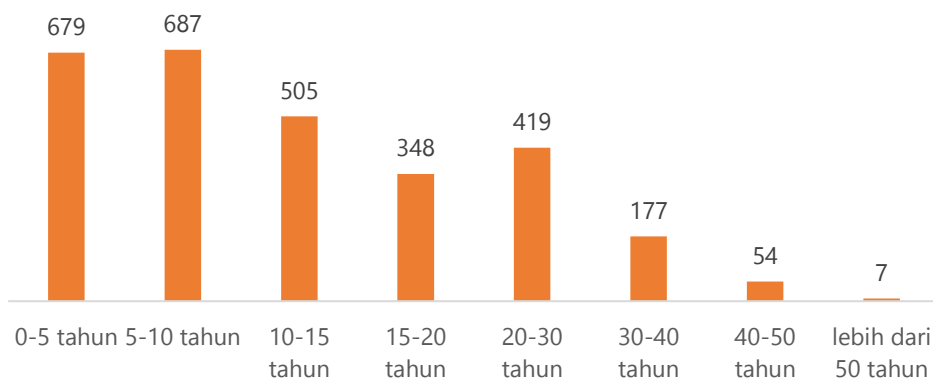
Semua kegiatan yang berhubungan dengan pelayaran yang ada di Indonesia pasti menggunakan armada angkutan laut. Kegiatan itu tentunya telah berjalan lebih dari puluhan tahun, sehingga tahun produksi kapal dapat menentukan umur armada angkutan laut tersebut. Jika dilihat dari umur kapal, armada angkutan laut yang berlayar di Indonesia didominasi oleh kapal – kapal yang berumur 5 – 10 tahun yaitu sebanyak 1.151. Hal tersebut dapat dilihat pada Gambar 3.18 yang menjelaskan jumlah armada angkutan laut nasional berdasarkan umur kapal pada tahun 2019.



Gambar 3.18 Jumlah Armada Angkutan Laut Nasional Berdasarkan Umur Kapal pada tahun 2019

(Sumber: SIMLALA)

Tidak berbeda jauh dari tahun 2019, pada tahun 2020 pelayaran di Indonesia masih didominasi oleh kapal – kapal berumur 5 – 10 tahun yang berjumlah 687 kapal dan juga kapal – kapal yang tergolong baru yaitu berumur 0 – 5 tahun berjumlah 679 kapal. Pada Gambar 3.19 dapat dilihat bahwa kapal – kapal yang berumur lebih dari 50 tahun sudah tidak banyak yang digunakan di Indonesia hanya berjumlah 7 kapal yang masih aktif berlayar.



Gambar 3.19 Jumlah Armada Angkutan Laut Nasional Berdasarkan Umur Kapal dari Bulan Januari hingga Bulan September Tahun 2020

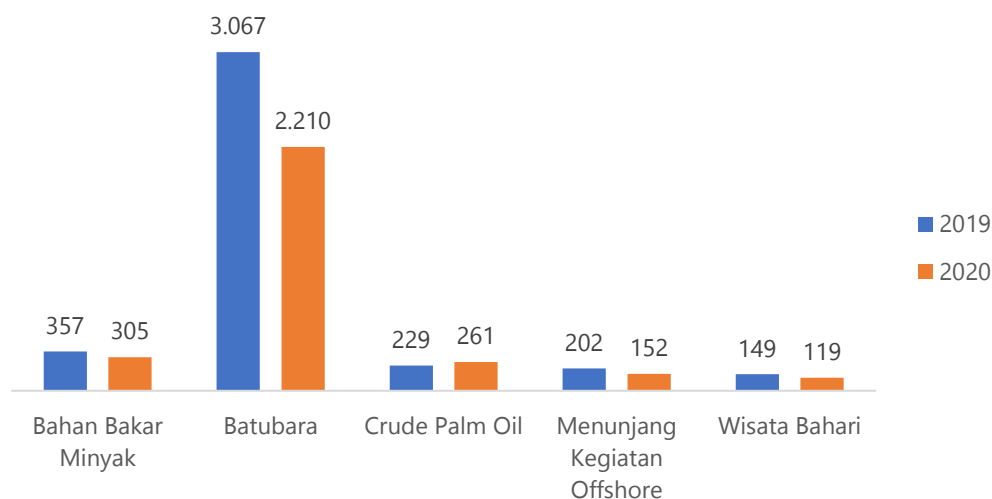
(Sumber: SIMLALA)

3.4 ARMADA ANGKUTAN LAUT NASIONAL BERDASARKAN MUATAN KAPAL (BATUBARA, CPO, BBM, OFFSHORE, WISATA BAHARI)

Selain dikategorikan berdasarkan ukuran kapal, jenis kapal, dan umur kapal, armada angkutan nasional juga dapat dikategorikan berdasarkan muatan kapal. Hal ini bertujuan untuk mengetahui jumlah armada angkutan laut di Indonesia berdasarkan kegunaannya yang dilihat dari muatan kapal. Muatan kapal dibagi menjadi beberapa jenis yaitu:

- Batubara,
- CPO (*Crude Palm Oil*),
- BBM (Bahan Bakar Minyak),
- Offshore, dan
- Wisata Bahari.

Pada Gambar 3.20 dapat dilihat jumlah armada angkutan laut nasional berdasarkan muatannya.



Gambar 3.20 Jumlah Armada Angkutan Laut Nasional Berdasarkan Muatan Kapal sampai dengan September 2020

(Sumber: SIMLALA)

Berdasarkan Gambar 3.20, jumlah armada angkutan laut yang membawa muatan Batubara masih unggul pada Tahun 2019 dan 2020. Namun, pada tahun 2020 mengalami penurunan



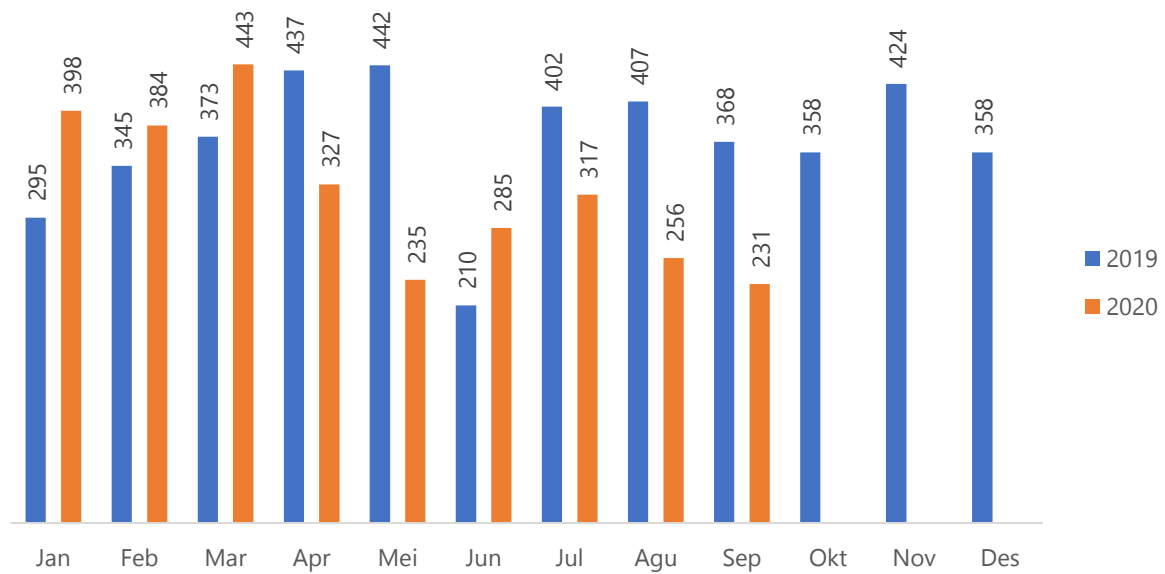
pengoperasian kapal yang membawa muatan Batubara sebesar 28% dari tahun sebelumnya. Sedangkan untuk kapal – kapal yang bermuatan wisatawan atau yang beroperasi sebagai wisata bahari memiliki jumlah yang paling rendah yaitu sebanyak 149 kapal pada tahun 2019 dan 119 kapal pada tahun 2020.

3.5 JUMLAH LAYANAN SPESIFIKASI KAPAL DAN BESARAN TARIF PNBP

Perusahaan angkutan laut wajib mendaftarkan kapalnya ke Direktorat Lalu Lintas dan Angkutan Laut (Ditlala), Kementerian Perhubungan RI, melalui aplikasi Sistem Informasi Manajemen Lalu Lintas Angkutan Laut (SIMLALA). Perusahaan angkutan laut mendaftarkan kapalnya menggunakan fitur menu Pendaftaran Spesifikasi Kapal pada aplikasi SIMLALA. Perusahaan angkutan laut secara online mengisi data kapal dan melengkapi persyaratan dokumen untuk mendapatkan surat spesifikasi kapal yang dioperasikan. Dokumen persyaratan yang wajib dilengkapi oleh perusahaan angkutan laut, diantaranya:

1. Copy SIUPAL / SIOPSUS
2. Surat Permohonan Yang Ditujukan Kepada DIRJEN HUBLA Cq DIRLALA
3. Copy Surat Ukur
4. Surat Laut
5. Surat Keselamatan Perlengkapan Kapal
6. Surat Keselamatan Konstruksi Kapal
7. Surat Penunjukkan Pengoperasian / Sewa / Charter
8. Copy Surat Grosse Akte Kapal
9. Ukuran Pokok Kapal (Ship Particular)
10. Scan Asli Load Line/ Garis Muat
11. Sertifikat Lambung Dan Mesin Kapal Dari Badan Klasifikasi (Tambahan)

Kelengkapan data akan dievaluasi oleh internal Ditlala dan menunggu hingga tahap persetujuan atasan. Biaya tarif untuk pendaftaran spesifikasi kapal pada aplikasi SIMLALA sebesar Rp.100.000,- per kapal. Adapun perusahaan angkutan laut yang telah mendaftarkan kapal angkutan lautnya melalui aplikasi SIMLALA, data ditunjukkan pada Gambar 3.21.



Gambar 3.21 Jumlah Perusahaan Angkutan Laut yang Mendaftarkan Armada Menggunakan Layanan Spesifikasi Kapal pada Aplikasi SIMLALA Tahun 2019-2020

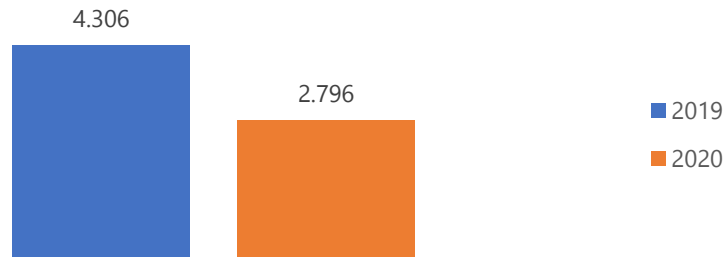
(Sumber: SIMLALA)

Pada Gambar 3.21 sebanyak 4.419 perusahaan angkutan laut yang mendaftarkan armada dengan menggunakan layanan Spesifikasi Kapal, sedangkan pada tahun 2020 tepatnya dari bulan Januari hingga September terdapat 2.876 perusahaan. Pada awal tahun 2020 tepatnya dari Bulan Januari hingga Bulan Maret jumlah perusahaan yang mendaftarkan armadanya mengalami peningkatan dibandingkan pada bulan yang sama di tahun 2019, namun dari Bulan April terjadi penurunan jumlah perusahaan.

3.6 ARMADA ANGKUTAN LAUT NASIONAL BERDASARKAN SURAT IZIN USAHA ANGKUTAN LAUT (SIUPAL)

Pada tahun 2019, terdapat total armada angkutan laut yaitu sebanyak 4.419 yang melakukan pelayaran di perairan Indonesia. Sekitar 97% dari jumlah keseluruhan armada tepatnya sebanyak 4.306 kapal merupakan armada angkutan laut milik perusahaan pemegang Surat Izin Usaha Angkutan Laut (SIUPAL). Sama halnya pada tahun 2020, sebanyak 2.796 armada angkutan laut juga merupakan milik perusahaan pemegang Surat Izin Usaha Angkutan Laut (SIUPAL). Jika dilihat pada Gambar 3.22, terjadi penurunan jumlah armada angkutan laut pada

tahun 2020 yaitu sebesar 36 % dari total armada angkutan laut milik perusahaan pemegang Surat Izin Usaha Angkutan Laut (SIUPAL) tahun sebelumnya.

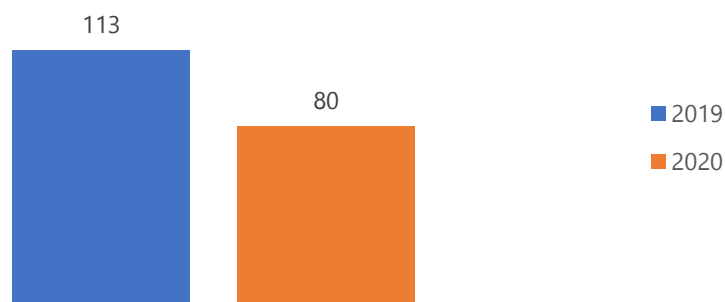


Gambar 3.22 Jumlah Armada Angkutan Laut berdasarkan SIUPAL Tahun 2019 dan Tahun 2020 (bulan Januari sampai dengan September)

(Sumber: SIMLALA)

3.7 ARMADA ANGKUTAN LAUT NASIONAL BERDASARKAN SURAT IZIN USAHA ANGKUTAN LAUT (SIOPSUS)

Sekitar 2,5% dari total armada angkutan laut pada tahun 2019 yang berjumlah 4.419 armada angkutan laut, sebanyak 113 diantaranya merupakan armada angkutan laut milik perusahaan pemegang Surat Izin Usaha Angkutan Laut (SIOPSUS). Pada Gambar 3.23 dapat dilihat bahwa di tahun 2020, armada angkutan laut yang didaftarkan mengalami penurunan sebesar 30% dari total armada angkutan laut milik Perusahaan pemegang Surat Izin Usaha Angkutan Laut (SIOPSUS) tahun sebelumnya.



Gambar 3.23 Jumlah Armada Angkutan Laut berdasarkan SOPSUS Tahun 2019 dan Tahun 2020 (bulan Januari sampai dengan September)

(Sumber: SIMLALA)



BAB 4

ANGKUTAN LAUT

DALAM NEGERI



Menurut Peraturan Menteri Perhubungan Nomor PM 93 Tahun 2013 tentang Penyelenggaraan dan Pengusahaan Angkutan Laut, angkutan laut dalam negeri adalah kegiatan angkutan laut dari pelabuhan atau terminal khusus yang terbuka bagi perdagangan luar negeri ke pelabuhan luar negeri atau dari pelabuhan luar negeri ke pelabuhan atau terminal khusus Indonesia yang terbuka bagi perdagangan luar negeri yang diselenggarakan oleh perusahaan angkutan laut. Angkutan laut dalam negeri meliputi kegiatan:

- a. Trayek angkutan laut dalam negeri;
- b. Pengoperasian kapal pada jaringan trayek; dan
- c. Keagenan kapal angkutan laut dalam negeri.

Kegiatan angkutan laut dalam negeri dilakukan oleh perusahaan angkutan laut nasional dengan menggunakan kapal berbendera Indonesia serta diawaki oleh awak kapal berkewarganegaraan Indonesia. Kegiatan angkutan laut dalam negeri dilakukan untuk mengangkut dan/atau memindahkan penumpang dan/atau barang antarpelabuhan laut serta kegiatan lainnya yang menggunakan kapal di wilayah perairan Indonesia. Kegiatan angkutan laut dalam negeri dilaksanakan dengan trayek tetap dan teratur (liner) dan/atau trayek tidak tetap dan tidak teratur (tramper).

Angkutan laut dalam negeri terbagi menjadi Angkutan Barang (Tol Laut), Angkutan Ternak, Pelayaran Perintis, Angkutan Penumpang PSO (*Public Service Obligation*), dan Angkutan Penumpang Komersil. Adapun data barang berdasarkan jenis komoditas yang diangkut oleh angkutan laut dalam negeri yang kemudian dikategorikan berdasarkan jenis kegiatannya. Kegiatan kapal angkutan dalam negeri terbagi menjadi 2 (dua) yaitu kegiatan bongkar dan kegiatan muat.

Dalam kegiatan angkutan laut dalam negeri ini, didukung oleh InaPortNet (*Indonesia Port Network*). InaPortNet kapal dan barang adalah sistem informasi layanan tunggal secara elektronik berbasis internet untuk mengintegrasikan aplikasi pada bidang kepelabuhanan yang standar dalam melayani kapal dan barang dari seluruh Instansi terkait atau pemangku kepentingan di pelabuhan (termasuk sistem layanan Badan Usaha Pelabuhan/ BUP, pergerakan PBM, JPT dan Terminal Operator). Tujuan dari pelaksanaan InaPortNet ini adalah



untuk Meningkatkan kelancaran arus barang di pelabuhan; Sebagai langkah transparansi waktu pelayanan dan tarif yang dikenakan; Tracking dokumen dan container dengan mudah dan transparan; Menurunkan biaya logistik dengan memangkas biaya operasional pengurusan DO; Meningkatkan kualitas dokument dan *paperless administration*; Pelayanan lebih cepat dari 1-3 hari menjadi 30 menit; Pelayanan yang lebih murah dan mudah; Peningkatan pelayanan barang di pelabuhan; Pengelolaan data dan akurasi informasi pelayanan dan manifest.

4.1 JUMLAH LAYANAN KEGIATAN ANGKUTAN LAUT DALAM NEGERI

Untuk menunjang kegiatan angkutan laut dalam negeri, Pemerintah mengenakan tarif Penerimaan Tarif Penerimaan Negara Bukan Pajak (PNBP) dalam hal pembuatan surat izin. Menurut Undang - Undang No. 20 Tahun 1997 tentang Penerimaan Negara Bukan Pajak, PNBP adalah seluruh penerimaan Pemerintah Pusat yang tidak berasal dari penerimaan perpajakan.

Tabel 4.1 Besaran Tarif Penerimaan Negara Bukan Pajak (PNBP) untuk Kegiatan Angkutan Dalam Negeri

No.	Jenis Penerimaan Bukan Pajak	Tarif	Satuan
1	Rencana Pengoperasian Kapal Liner (RPK Liner)	Rp. 100.000,-	Rupiah per surat izin
2	Rencana Pengoperasian Kapal Tramper (RPK Tramper)	Rp. 100.000,-	Rupiah per surat izin
3	Omisi	Rp. 100.000,-	Rupiah per surat izin
4	Devisi	Rp. 100.000,-	Rupiah per surat izin
5	Penambahan Pelabuhan Singgah	Rp. 100.000,-	Rupiah per surat izin
6	Penambahan Urgensi Muatan	0	Rupiah per surat izin
7	Subtitusi Kapal	Rp. 100.000,-	Rupiah per surat izin

(Sumber: SIMLALA)

Berdasarkan Tabel 4.1, dapat dilihat bahwa tarif layanan Jenis Penerimaan Bukan Pajak untuk layanan RPK Liner, RPK Tramper, RPK Tramper Pelabuhan, RPK Omisi, RPK Deviasi, dan RPK Liner Subtitusi masing-masing 100,000 rupiah per surat izin. Setelah mengetahui jumlah tarif yang diperlukan, perusahaan angkutan laut nasional dapat membuat surat izin untuk menunjang kegiatan angkutan dalam negeri pada Aplikasi SIMLALA yang dapat diakses pada alamat simlala.dephub.go.id. Saat ini fitur yang menunjang untuk kegiatan angkutan laut



dalam negeri adalah layanan RPK Liner, RPK Tramper, Omisi, Deviasi, Penambahan Pelabuhan Singgah, Penambahan Urgensi Muatan dan Substitusi Kapal.

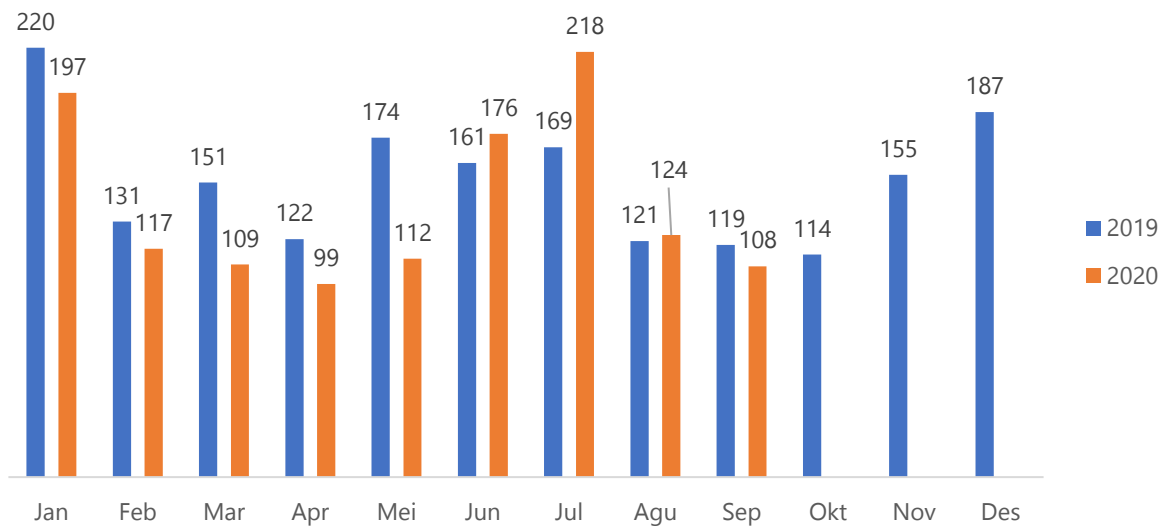
4.1.1 RPK LINER

Rencana pengoperasian kapal dengan trayek liner atau biasa disebut RPK Liner dilakukan oleh perusahaan angkutan laut nasional wajib memiliki surat izin. Perusahaan angkutan nasional yang akan mengoperasikan kapal pada trayek liner wajib melaporkan rencana pengoperasian kapalnya kepada Direktur Jenderal setiap 3 (tiga) bulan sekali melalui aplikasi SIMLALA.

Dokumen persyaratan RPK Liner yang harus dilengkapi oleh perusahaan angkutan nasional yakni:

1. Surat permohonan RPK (format tertera pada PM 93 Tahun 2013);
2. Salinan Surat Izin Usaha Perusahaan Angkutan Laut (SIUPAL/SIOPSUS);
3. Salinan spesifikasi teknis kapal yang dikeluarkan oleh Direktur Jenderal;
4. Salinan jawaban persetujuan pengoperasian kapal dan laporan realisasi pengoperasian kapal (*voyage report*) yang terakhir bagi kapal yang telah beroperasi;
5. Rencana jadwal kedatangan dan keberangkatan kapal di setiap pelabuhan singgah; dan
6. Salinan *leasing, sewa (charter)*, dan penunjukan pengoperasian kapal bagi kapal yang bukan milik perusahaan angkutan laut nasional yang mengoperasikan kapal tersebut.

Adapun tarif yang dikenakan untuk membuat surat izin RPK Liner yakni Rp. 100.000,- per surat izin. Kegiatan angkutan dalam negeri untuk RPK Liner yang sudah disetujui pada tahun 2019 dan 2020 ditunjukkan pada Gambar 4.1.



Gambar 4.1 Layanan RPK Liner Kegiatan Angkutan Dalam Negeri Tahun 2019-2020

(Sumber: SIMLALA)

Berdasarkan Gambar 4.1, jumlah layanan RPK Liner tahun 2019 sebanyak 1.824 dan tahun 2020 sebanyak 1.260. Jika dilihat rata – rata jumlah layanan per bulan pada tahun 2020 cenderung lebih kecil dibandingkan bulan yang sama pada tahun 2019. Jumlah layanan tertinggi tahun 2019 terjadi pada bulan Januari sebanyak 220 sedangkan pada tahun 2020 tertinggi di bulan Juli sebanyak 218.

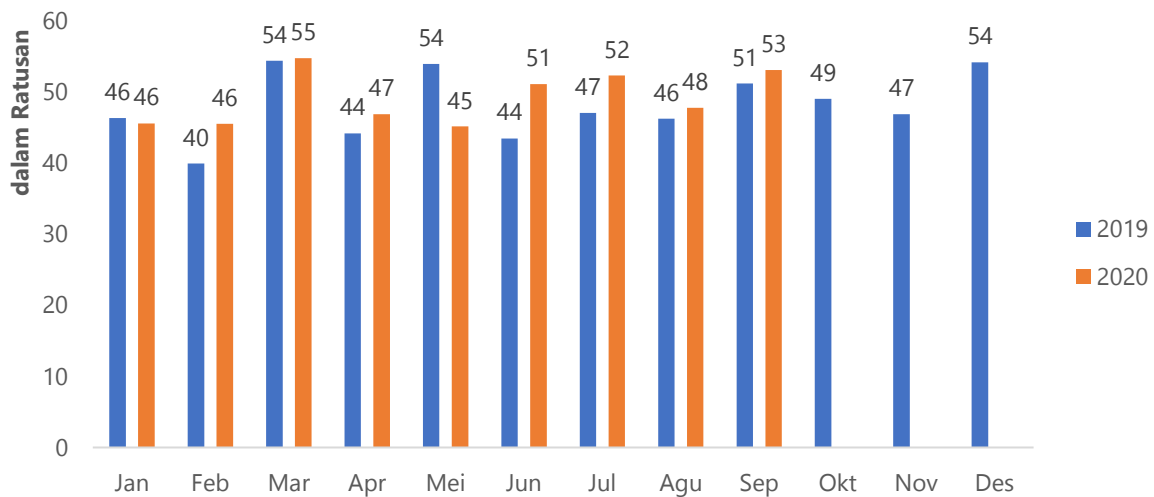
4.1.2 RPK TRAMPER

Perusahaan angkutan laut nasional dapat mengoperasikan kapalnya dengan trayek tidak tetap atau biasa disebut RPK Tramper. RPK Tramper adalah pelayanan angkutan yang dilakukan secara tidak tetap dan tidak teratur. Dokumen persyaratan untuk layanan RPK Tramper yang harus dilengkapi oleh perusahaan angkutan laut nasional sebagai berikut:

1. Surat permohonan RPK (format tertera pada PM 93 Tahun 2013);
2. Salinan Surat Izin Usaha Perusahaan Angkutan Laut (SIUPAL/SIOPSUS);
3. Salinan spesifikasi teknis kapal yang dikeluarkan oleh Direktur Jenderal;
4. Salinan sertifikat klas dari badan klasifikasi yang diakui Pemerintah;
5. Laporan realisasi pengoperasian kapal (*voyage report*) pada periode 3 (tiga) bulan sebelumnya; dan

6. Daftar awak kapal.

Perusahaan angkutan nasional yang melakukan layanan RPK Tramper dikenakan tarif sebesar Rp. 100.000,- per surat izin. Layanan RPK Tramper tahun 2019 dan 2020 ditunjukkan pada Gambar 4.2.



Gambar 4.2 Layanan RPK Tramper Kegiatan Angkutan Dalam Negeri Tahun 2019-2020

(Sumber: SIMLALA)

Sepanjang tahun 2019 tercatat sebanyak 57.713 perusahaan angkutan laut nasional yang menggunakan layanan RPK Tramper. Sementara pada tahun 2020 jumlah layanan RPK Tramper sebanyak 44.247. Dapat dilihat pada Gambar 4.2, Bulan Maret merupakan bulan dengan layanan RPK tertinggi di tahun 2019 yaitu sebanyak 5.441. Sedangkan pada tahun 2020 jumlah tertinggi terjadi pada bulan Maret sebanyak 5.478 perusahaan angkutan laut nasional menggunakan layanan RPK Tramper.

4.1.3 OMISI

Omisi adalah meninggalkan atau tidak menyinggahi pelabuhan wajib singgah yang ditetapkan dalam jaringan trayek. Perusahaan angkutan laut nasional yang telah mengoperasikan kapalnya pada trayek liner dapat melakukan omisi apabila:

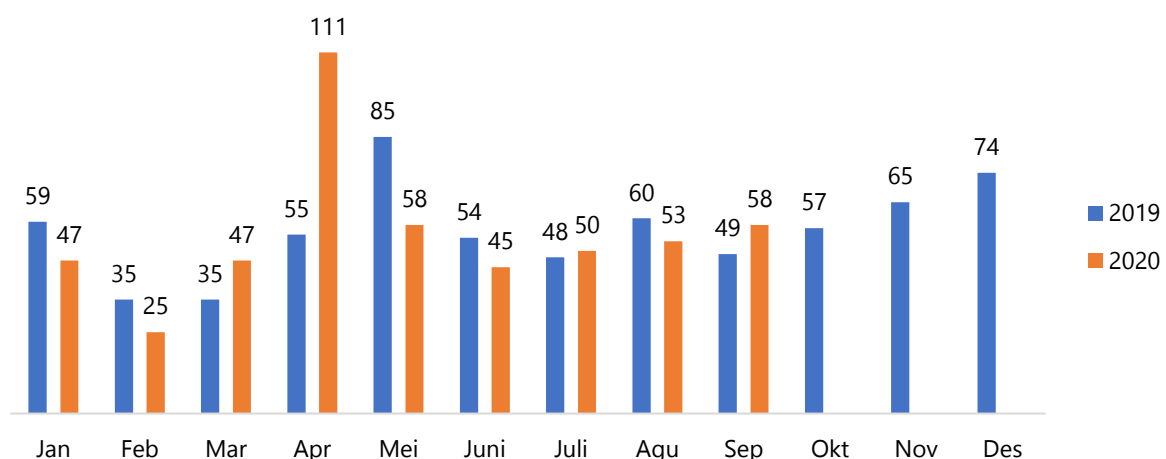
1. Kapal telah bermuatan penuh dari pelabuhan sebelumnya dalam suatu trayek yang bersangkutan;

2. Tidak tersedia muatan di pelabuhan berikutnya; atau
3. Kondisi cuaca buruk pada pelabuhan tujuan berikutnya.

Selain itu, omisi dapat diberikan untuk keadaan tertentu seperti penanggulangan bencana alam, kecelakaan di laut, kerusakan kapal yang membutuhkan perbaikan segera, kerusakan sosial yang berdampak nasional dan negara dalam keadaan bahaya setelah dinyatakan resmi oleh Pemerintah serta masa puncak angkutan lebaran, natal, dan tahun baru.

Perusahaan angkutan nasional yang akan melakukan omisi wajib untuk melampirkan dokumen:

1. Surat permohonan omisi (format tertera pada PM 93 Tahun 2013);
2. Rencana pengoperasian yang masih aktif; dan
3. Dokumen pendukung lainnya/surat keterangan alasan untuk mengajukan layanan omisi liner.



Gambar 4.3 Layanan Omisi Kegiatan Angkutan Dalam Negeri Tahun 2019-2020

(Sumber: SIMLALA)

Berdasarkan Gambar 4.3, selama tahun 2019 tercatat sejumlah perusahaan angkutan laut nasional telah melakukan omisi pada tahun 2019 sebanyak 676 perusahaan. Sementara pada Bulan Januari 2020 hingga Bulan September 2020 tercatat ada 494 perusahaan angkutan laut nasional yang melakukan omisi. Bulan Mei 2019 dan Bulan April 2020 merupakan bulan yang memiliki layanan omisi tertinggi yaitu sebanyak 84 perusahaan dan 111 perusahaan.



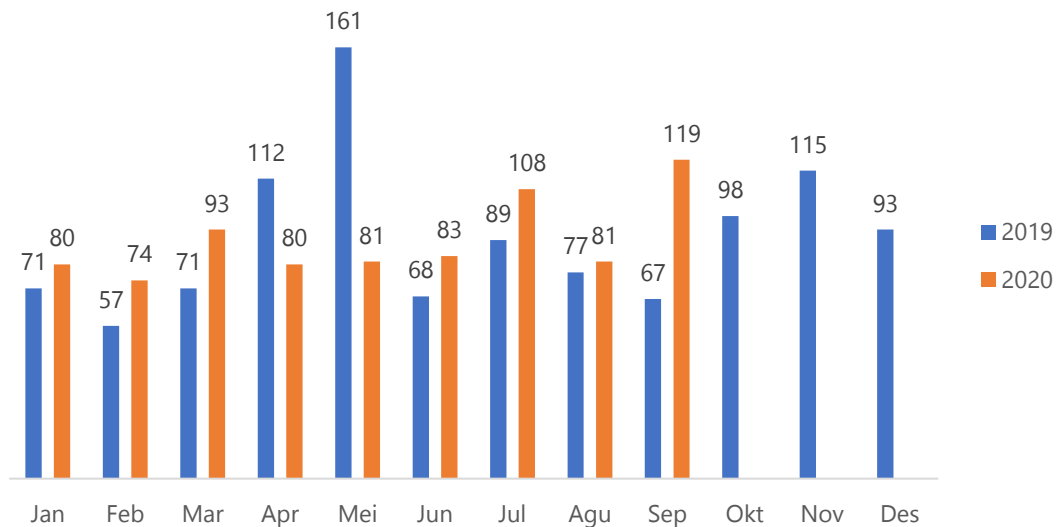
4.1.4 DEVIASI

Deviasi adalah penyimpangan trayek atau tidak menyinggahi pelabuhan wajib singgah yang ditetapkan dalam jaringan trayek. Perusahaan angkutan laut nasional yang telah mengoperasikan kapalnya pada trayek liner dapat melakukan deviasi ketentuan untuk kapal-kapal yang memperoleh subsidi/penugasan dengan dana dari Anggaran Pendapatan dan Belanja Negara (APBN). Deviasi dapat dilakukan apabila kapal yang dioperasikan pada trayek yang telah ditetapkan digunakan untuk mengangkut kepingan yang ditugaskan oleh negara. Sama halnya dengan omisi, deviasi dapat diberikan untuk keadaan tertentu seperti penanggulangan bencana alam, kecelakaan di laut, kerusakan kapal yang membutuhkan perbaikan segera, kerusakan social yang berdampak nasional dan negara dalam keadaan bahaya setelah dinyatakan resmi oleh Pemerintah serta masa puncak angkutan lebaran, natal, dan tahun baru.

Perusahaan angkutan nasional yang akan melakukan deviasi wajib untuk melampirkan dokumen:

1. Surat permohonan deviasi (format tertera pada PM 93 Tahun 2013);
2. Rencana pengoperasian yang masih aktif; dan
3. Dokumen pendukung lainnya/surat keterangan alasan untuk mengajukan layanan deviasi liner.

Pada Gambar 4.4 menunjukkan jumlah layanan deviasi kegiatan angkutan dalam negeri yang terjadi selama tahun 2019 hingga September 2020. Permintaan untuk melakukan deviasi tertinggi terjadi pada bulan Mei tahun 2019 sebanyak 161. Jika dilihat layanan deviasi sepanjang tahun 2020 mengalami peningkatan dari tahun sebelumnya pada bulan yang sama, dimana permintaan tertinggi terjadi pada bulan September sebanyak 119.



Gambar 4.4 Layanan Deviasi Kegiatan Angkutan Dalam Negeri Tahun 2019-2020

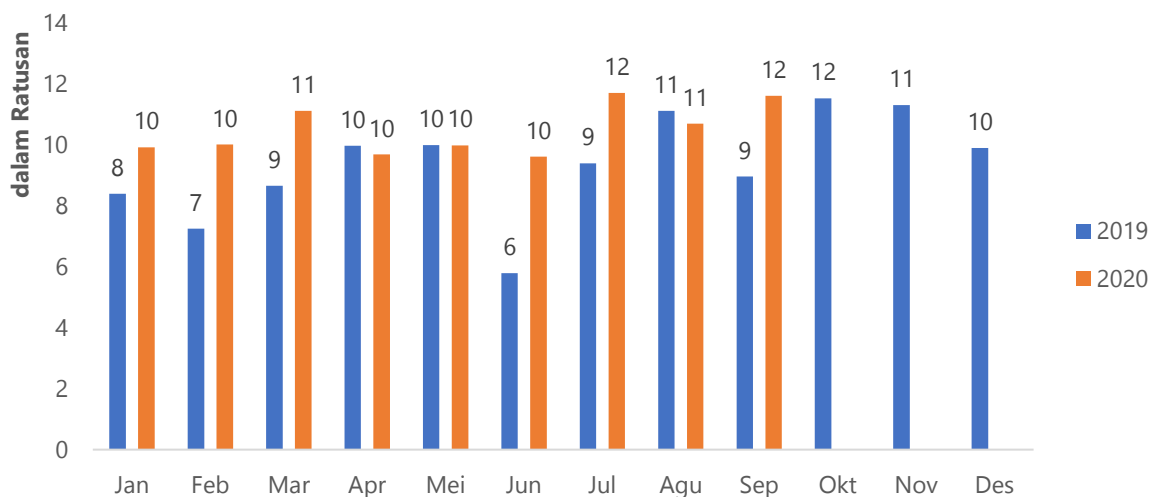
(Sumber: SIMLALA)

4.1.5 PENAMBAHAN PELABUHAN SINGGAH

Penambahan pelabuhan singgah dapat dilakukan oleh perusahaan angkutan laut nasional untuk layanan RPK Tramper. Perusahaan angkutan laut nasional melengkapi dokumen berikut untuk mendapatkan surat izin penambahan pelabuhan singgah, diantaranya:

1. Surat permohonan penambahan pelabuhan singgah (format tertera pada PM 93 Tahun 2013);
2. Rencana pengoperasian kapal yang masih aktif; dan
3. Dokumen pendukung lainnya.

Jumlah layanan penambahan pelabuhan singgah pada tahun 2019 hingga September 2020 ditunjukkan pada Gambar 4.5. Secara keseluruhan pada tahun 2019 yang menggunakan layanan penambahan pelabuhan singgah sebanyak 11.235, sedangkan total layanan pada Januari 2020 hingga September 2020 sebanyak 9.441. Bulan Oktober mengalami permintaan tertinggi untuk layanan penambahan pelabuhan singgah yaitu sebanyak 1.154. Jumlah layanan penambahan pelabuhan singgah tertinggi di tahun 2020 terjadi pada bulan Juli sebanyak 1.171.



Gambar 4.5 Layanan Penambahan Pelabuhan Singgah Kegiatan Angkutan Dalam Negeri Tahun 2019-2020

(Sumber: SIMLALA)

4.1.6 PENAMBAHAN URGENSI MUATAN

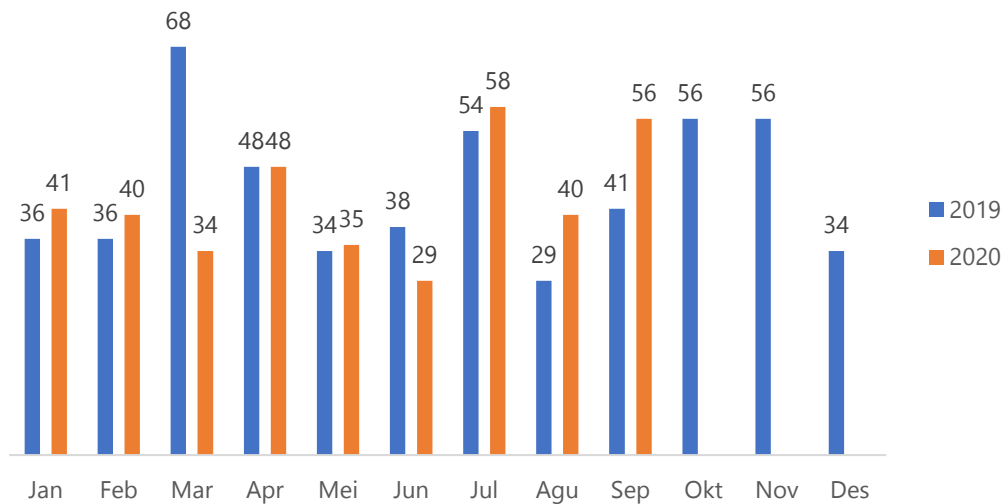
Perusahaan yang mengoperasikan kapal trayek tramper dapat melakukan penambahan urgensi muatan apabila tidak tersedia kapal yang sesuai kebutuhan pada tujuan dan waktu yang sama yang beroperasi pada trayek tramper.

Perusahaan angkutan laut nasional yang mengoperasikan trayek tramper tidak hanya dapat mengangkut barang umum tetapi dapat mengangkut muatan:

- Barang curah kering dan curah cair;
- Barang yang sejenis; atau
- Barang yang tidak sejenis untuk menunjang kegiatan tertentu meliputi kegiatan angkutan lepas pantai atau untuk menunjang suatu proyek tertentu lainnya.

Sepanjang tahun 2019 hingga September 2020 tercatat sejumlah layanan penambahan urgensi muatan yang ditunjukkan pada Gambar 4.6. Berdasarkan Gambar 4.6, total layanan yang terjadi pada tahun 2019 yaitu sebanyak 530 dan total layanan pada tahun 2020 sebanyak 381. Bulan Maret 2019 merupakan bulan yang mengalami total layanan penambahan urgensi

muatan tertinggi yaitu sebesar 68 sedangkan di Tahun 2020 total layanan tertinggi terjadi pada Bulan Juli yaitu sebesar 58.



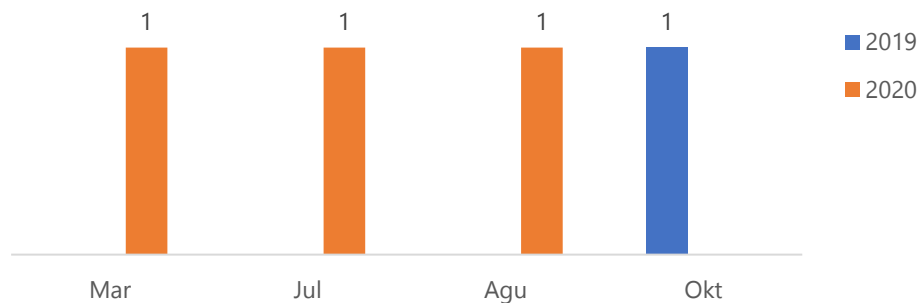
Gambar 4.6 Layanan Penambahan Urgensi Muatan Kegiatan Angkutan Dalam Negeri Tahun 2019-2020

(Sumber: SIMLALA)

4.1.7 SUBSTITUSI KAPAL

Substitusi kapal merupakan penggantian kapal pada trayek tetap dan teratur yang telah ditetapkan sebelumnya. Perusahaan angkutan laut nasional dapat mengganti kapalnya dalam keadaan tertentu jika mengalami sebagaimana ketentuan omisi dan deviasi. Laporan penggantian (substitusi) kapal dilaporkan oleh perusahaan angkutan laut nasional kepada Direktur Jenderal. Direktur jenderal memberikan persetujuan atas penggantian kapalnya kepada perusahaan angkutan laut nasional. Gambar 4.7 menunjukkan jumlah perusahaan angkutan laut nasional yang melakukan substitusi kapal pada tahun 2019 hingga tahun 2020 pada aplikasi SIMLALA.

Tidak setiap bulan terjadi permintaan substitusi kapal, seperti yang dijelaskan pada Gambar 4.7. Perusahaan angkutan laut nasional yang melakukan substitusi kapal di tahun 2019 hanya 1 saja yang terjadi di bulan Oktober. Sementara pada tahun 2020 ada 3 perusahaan yang mengganti kapalnya, hal ini terjadi di bulan Maret, Juli, dan Agustus.



Gambar 4.7 Layanan Substitusi Kapal Kegiatan Angkutan Dalam Negeri Tahun 2019-2020

(Sumber: SIMLALA)

4.2 KUNJUNGAN KAPAL ANGKUTAN DALAM NEGERI

Menurut Peraturan Pemerintah Republik Indonesia Nomor 20 Tahun 2010 tentang angkutan perairan, Angkutan Laut Dalam Negeri adalah kegiatan angkutan laut yang dilakukan di wilayah perairan Indonesia yang diselenggarakan oleh perusahaan angkutan laut nasional dengan menggunakan kapal berbendera Indonesia serta diawaki oleh awak kapal berkewarganegaraan Indonesia. Kegiatan angkutan laut dalam negeri tersebut terdiri dari beberapa kegiatan, yaitu: trayek angkutan dalam negeri, pengoperasian kapal pada jaringan trayek, dan keagenan kapal angkutan laut dalam negeri.

Kegiatan angkutan laut dalam negeri dilaksanakan dengan trayek tetap dan teratur serta dapat dilengkapi dengan trayek tidak tetap dan tidak teratur. Trayek Tetap dan Teratur (*liner*) adalah pelayanan angkutan yang dilakukan secara tetap dan teratur dengan berjadwal dan menyebutkan pelabuhan singgah. Sedangkan Trayek Tidak Tetap dan Tidak Teratur (*tramper*) adalah pelayanan angkutan yang dilakukan secara tidak tetap dan tidak teratur.

Kegiatan angkutan laut dalam negeri yang melayani trayek tetap dan teratur (*liner*) harus menyinggahi beberapa pelabuhan secara tetap dan teratur dengan berjadwal; dan kapal yang dioperasikan merupakan kapal penumpang, kapal petikemas, kapal barang umum, atau kapal Ro-Ro dengan pola trayek untuk masing-masing jenis kapal. Sedangkan Jaringan trayek tidak

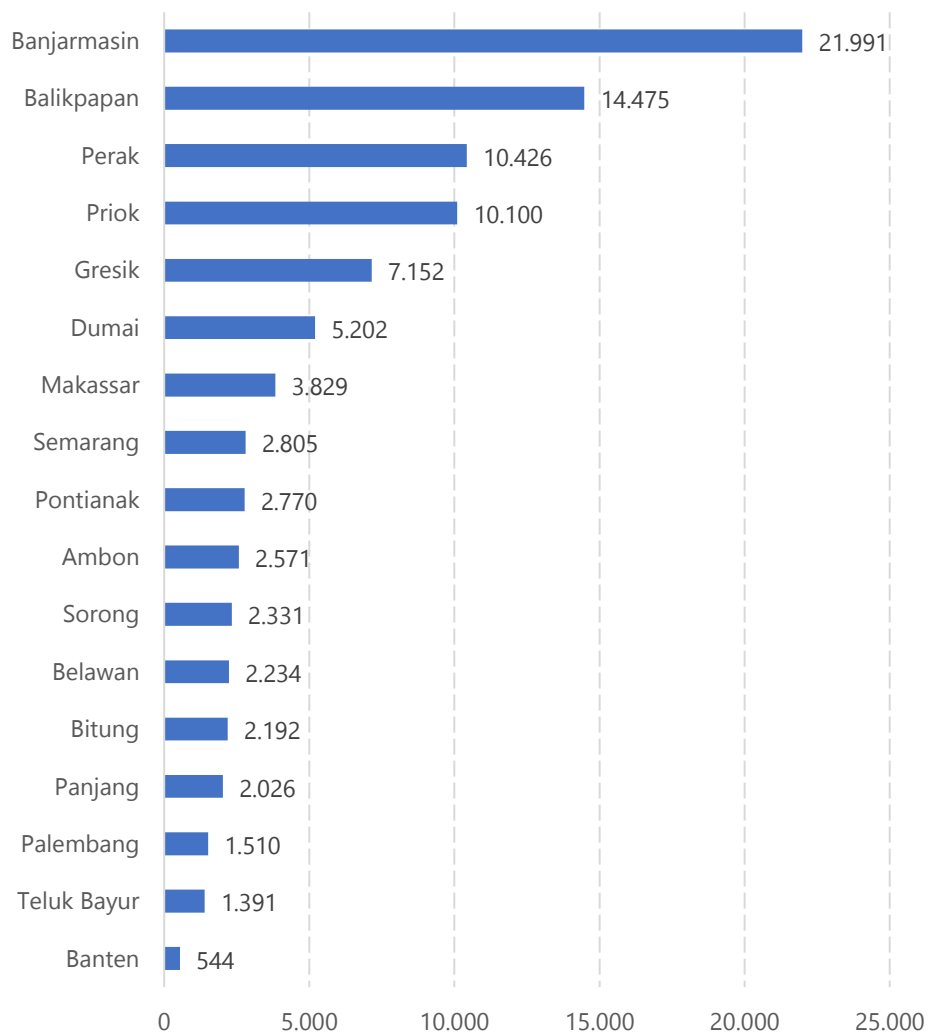


tetap dan tidak teratur (*trampet*) harus memperhatikan pengembangan pusat industri, perdagangan, dan pariwisata; pengembangan wilayah dan/atau daerah; rencana umum tata ruang.

Pada tahun 2019, terdapat 17 pelabuhan yang sudah menerapkan InaPortNet dan sudah melayani trayek tetap/ teratur (*line*) serta trayek tidak tetap/ tidak teratur(*trampet*). Pelabuhan- Pelabuhan yang sudah menerapkan InaPortNet tersebut adalah Ambon, Sorong, Bitung, Banten, Palembang, Panjang, Teluk Bayur, Balikpapan, Banjarmasin, Belawan, Dumai, Gresik, Makassar, Perak, Pontianak, Tanjung Priok, dan Semarang. Dari 17 pelabuhan InaPortNet tersebut, hanya 7 pelabuhan InaPortNet yang terdapat kunjungan kapal dalam negeri yaitu:

- Ambon dengan jumlah kunjungan 2.571 kapal,
- Sorong dengan jumlah kunjungan 2.331 kapal,
- Bitung dengan jumlah kunjungan 2.192 kapal,
- Panjang dengan jumlah kunjungan 2.026 kapal,
- Palembang dengan jumlah kunjungan 1.510 kapal,
- Teluk Bayur dengan jumlah kunjungan 1.391 kapal,
- Banten dengan jumlah kunjungan 544 kapal.

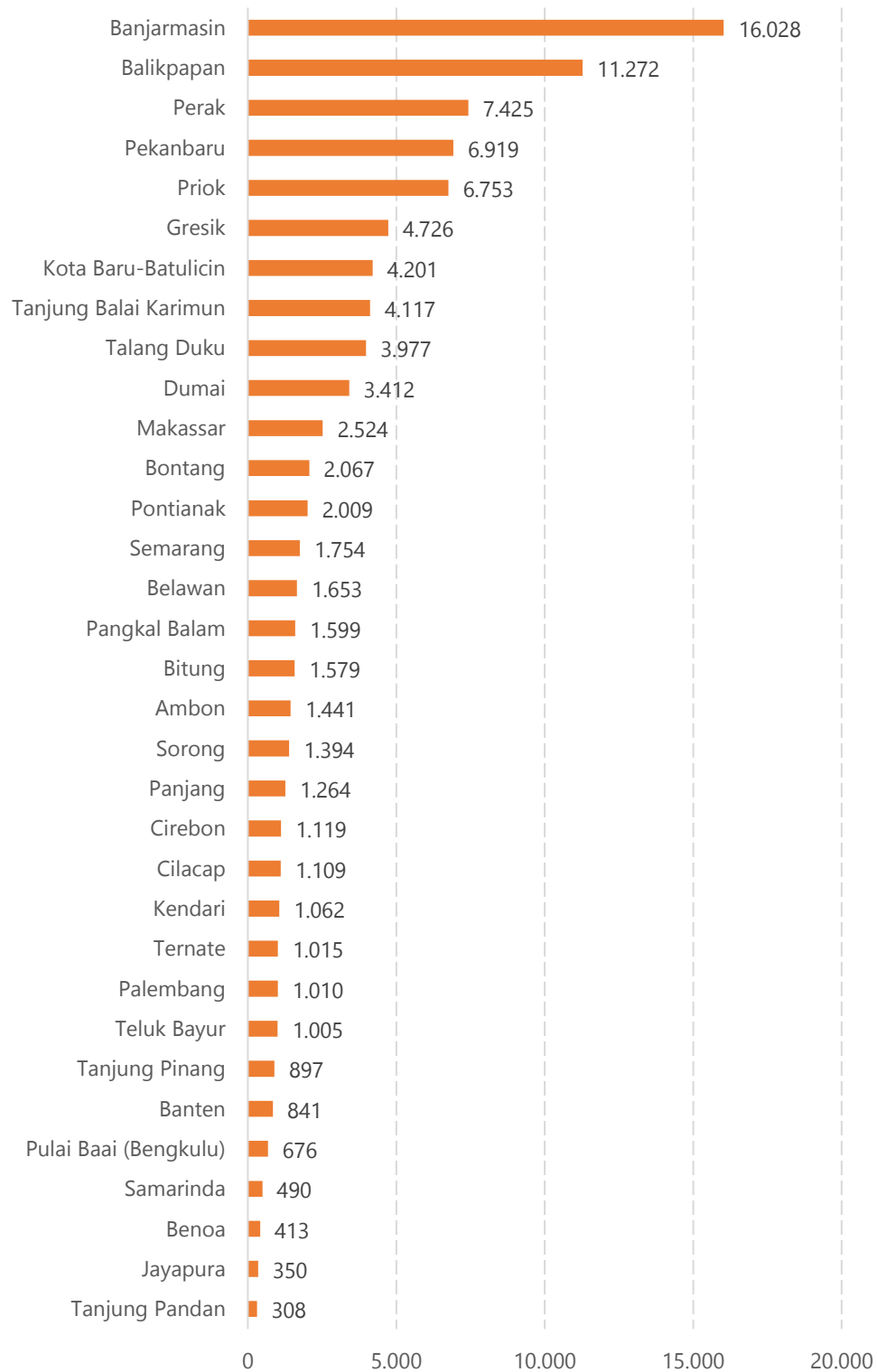
Pelabuhan InaPortNet yang paling banyak terdapat kunjungan dalam negeri-nya pada tahun 2019 adalah Pelabuhan Ambon. Berikut pada Gambar 4.8 dapat dilihat grafik jumlah kunjungan kapal angkutan laut dalam negeri di 17 Pelabuhan yang Menerapkan InaPortNet Tahun 2019.



Gambar 4.8 Jumlah Kunjungan Kapal Angkutan Laut Dalam Negeri di 17 Pelabuhan yang Menerapkan InaPortNet Tahun 2019

(Sumber: Laporan Kedatangan dan Keberangkatan Kapal (LK3) InaPortNet)

Selama tahun 2020 jumlah pelabuhan yang telah menerapkan InaPortNet mengalami peningkatan yaitu berjumlah 33 pelabuhan. Jumlah kunjungan kapal Angkutan Laut Dalam Negeri di 33 Pelabuhan tersebut dapat dilihat pada Gambar 4.9.



Gambar 4.9 Jumlah Kunjungan Kapal Angkutan Laut Dalam Negeri di 33 Pelabuhan yang Menerapkan InaPortNet dari Januari sampai dengan September 2020

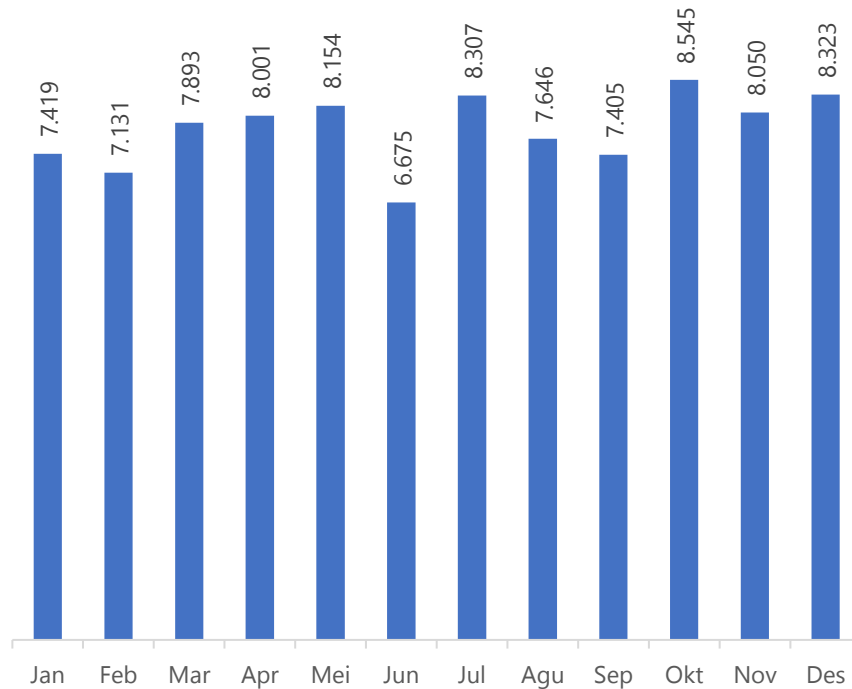
(Sumber: Laporan Kedatangan dan Keberangkatan Kapal (LK3) InaPortNet)



Dari gambar di atas, dapat dilihat bahwa dari Januari sampai dengan September 2020 ada 33 pelabuhan InaPortNet. Pelabuhan- Pelabuhan InaPortNet tersebut adalah Ambon, Balikpapan, Banjarmasin, Banten, Belawan, Bena, Bitung, Bontang, Cilacap, Cirebon, Dumai, Gresik, Jayapura, Kendari, KotaBaru-Batulicin, Makassar, Palembang, Pangkal Balam, Panjang, Pekanbaru, Perak, Pontianak, Tanjung Priok, Pulau Baai (Bengkulu), Samarinda, Semarang, Sorong, Talang Duku, Tanjung Balai Karimun, Tanjung Pandan, Tanjung Pinang, Teluk Bayur, Ternate. Namun, dari 33 pelabuhan InaPortNet tersebut, hanya 18 pelabuhan InaPortNet yang terdapat kunjungan kapal dalam negeri dan sudah melayani trayek tetap/ teratur (*liner*) serta trayek tidak tetap/ tidak teratur (*trampet*). Pelabuhan - pelabuhan tersebut adalah:

- Ambon dengan kunjungan 1.441 kapal,
- Banten dengan kunjungan 841 kapal,
- Bena dengan kunjungan 413 kapal,
- Bontang dengan kunjungan 2.067 kapal,
- Cilacap dengan kunjungan 1.109 kapal,
- Cirebon dengan kunjungan 1.119 kapal,
- Jayapura dengan kunjungan 353 kapal,
- Kendari dengan kunjungan 1.062 kapal,
- Palembang dengan kunjungan 1.010 kapal,
- Pangkal Balam dengan kunjungan 1.599 kapal,
- Pontianak dengan kunjungan 2.010 kapal,
- Pulau Baai (Bengkulu) dengan kunjungan 676 kapal,
- Samarinda dengan kunjungan 490 kapal,
- Semarang dengan kunjungan 1.755 kapal,
- Sorong dengan kunjungan 1.394 kapal,
- Tanjung Pandan dengan kunjungan 308 kapal,
- Tanjung Pinang dengan kunjungan 897 kapal, dan
- Ternate dengan kunjungan 1.015 kapal.

Pada tahun 2020 (dari Januari sampai dengan September) jumlah kunjungan terbanyak Pelabuhan yang sudah menerapkan InaPortNet adalah Pelabuhan Bontang dengan jumlah kunjungan 10.56% dari total kunjungan.

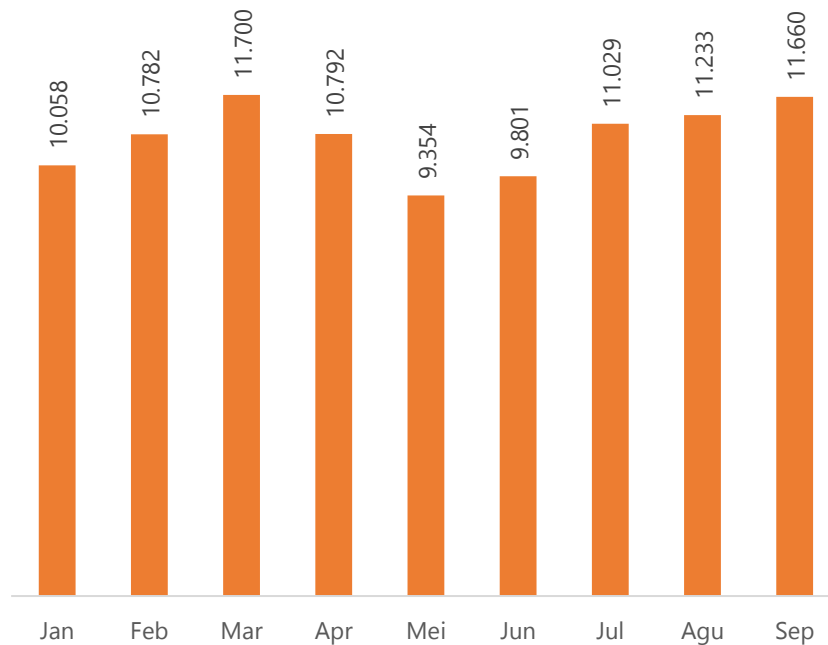


Gambar 4.10 Jumlah Kunjungan Kapal Angkutan Laut Dalam Negeri Per Bulan di 17 Pelabuhan yang Menerapkan InaPortNet Pada Tahun 2019

(Sumber: Laporan Kedatangan dan Keberangkatan Kapal (LK3) InaPortNet)

Pada Gambar 4.10 dapat dilihat data kunjungan kapal angkutan dalam negeri ditampilkan secara per-bulan. Data yang disajikan pada grafik ini adalah data yang diambil dari 17 pelabuhan Inaportnet pada tahun 2019. Namun, dari 17 pelabuhan tersebut, hanya 7 pelabuhan yang terdapat kunjungan kapal dan sudah melayani trayek tetap/ teratur (*liner*) serta trayek tidak tetap/ tidak teratur (*tramper*). Dari gambar di atas dapat dilihat bahwa kunjungan per-bulan terbanyak ada di bulan Oktober sebanyak 1.216 kapal, diikuti dengan bulan Desember sebanyak 1.172 kapal, dan bulan November di urutan ketiga sebanyak 1.171 kapal. Jadi dapat disimpulkan bahwa kunjungan kapal terbanyak angkutan dalam negeri di Pelabuhan Inaportnet yang sudah melayani trayek *liner* dan trayek *tramper* ada di akhir tahun 2019. Sedangkan Data kunjungan kapal angkutan dalam negeri di Pelabuhan InaPortNet pada

tahun 2020 (dari Januari sampai dengan September) yang disajikan secara rinci (per bulan) dapat dilihat pada Gambar 4.11.



Gambar 4.11 Jumlah Kunjungan Kapal Angkutan Laut Dalam Negeri Per Bulan di 33 Pelabuhan yang Menerapkan InaPortNet dari Januari sampai dengan September 2020

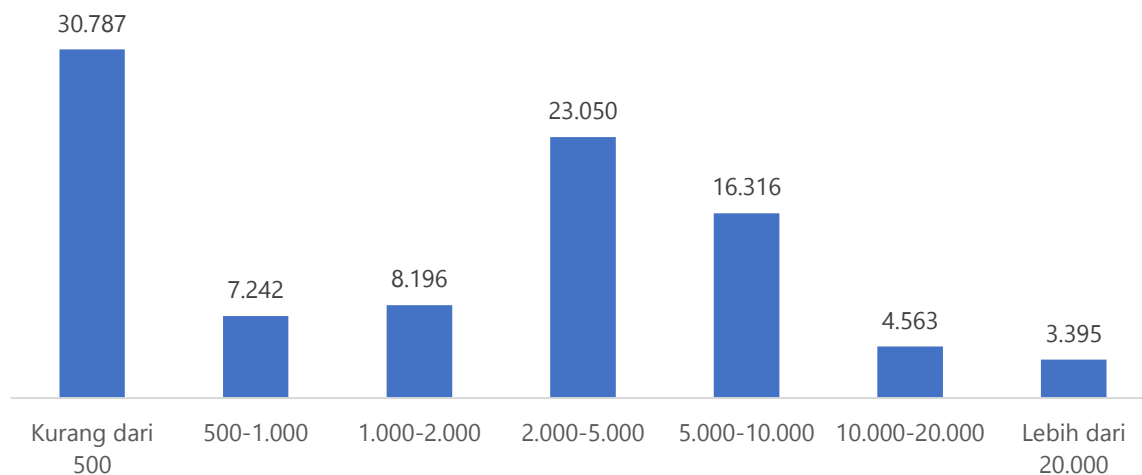
(Sumber: Laporan Kedatangan dan Keberangkatan Kapal (LK3) InaPortNet)

Data yang disajikan pada grafik di atas adalah data yang diambil dari 33 pelabuhan InaPortNet pada tahun 2020 (dari Januari sampai dengan September). Namun, dari 33 pelabuhan tersebut, hanya 18 pelabuhan yang terdapat kunjungan kapal dan sudah melayani trayek tetap/ teratur (*liner*) serta trayek tidak tetap/ tidak teratur (*tramper*). Dari gambar di atas dapat dilihat bahwa kunjungan per-bulan terbanyak ada di bulan Maret sebanyak 2.454 kapal, diikuti dengan bulan Februari sebanyak 2.373 kapal, dan bulan Januari sebanyak 2.372 kapal. Jadi dapat disimpulkan bahwa kunjungan kapal terbanyak angkutan dalam negeri di Pelabuhan InaPortNet yang sudah melayani trayek *liner* dan trayek *tramper* ada di awal tahun 2020.

Kegiatan kunjungan kapal angkutan dalam negeri di Pelabuhan InaPortNet dari Bulan Januari 2020 hingga September 2020 mengalami penurunan pada bulan Mei. Pada bulan Mei tahun 2020 hanya ada 1.730 kunjungan kapal. Penurunan ini dikarenakan pada tahun 2020 terjadi

pandemi corona yang menyebabkan pembatasan akses moda transportasi, baik di darat, laut, dan udara.

Kunjungan kapal angkutan laut dalam negeri di Pelabuhan InaPortNet tersebut juga dilihat berdasarkan ukuran kapal, yaitu ukuran DWT dan GT. DWT (*Deadweight Tonnage*) adalah total berat yang dapat diangkut oleh suatu kapal termasuk muatan/cargo, bahan bakar, air bersih, *air ballast*, perlengkapan, dan peralatan kapal. Sedangkan GT (*Gross Tonnage*) adalah perhitungan volume semua ruang yang terletak di bawah geladak kapal ditambah dengan volume ruangan tertutup yang terletak di atas geladak ditambah dengan isi ruangan beserta semua ruangan tertutup yang terletak di atas geladak paling atas (*superstructure*). Pada Gambar 4.12 dapat dilihat grafik jumlah kunjungan kapal berdasarkan ukuran DWT kapal di Pelabuhan InaPortNet yang sudah melayani trayek *liner* dan *tramper* pada tahun 2019.



Gambar 4.12 Jumlah Kunjungan Kapal Angkutan Laut Dalam Negeri Berdasarkan Ukuran DWT Kapal Tahun 2019

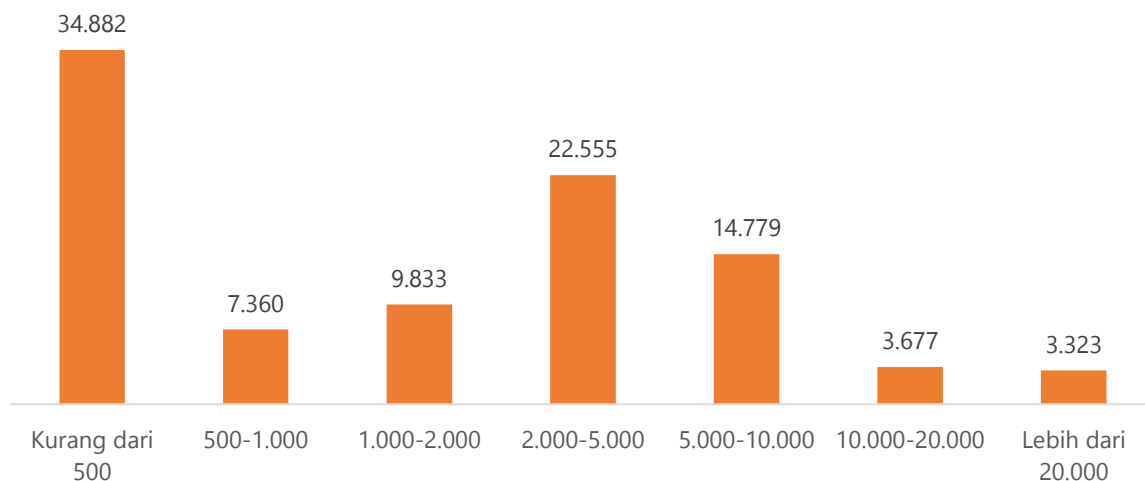
(Sumber: Laporan Kedatangan dan Keberangkatan Kapal (LK3) InaPortNet)

Jumlah kunjungan kapal angkutan laut dalam negeri berdasarkan ukuran DWT kapal dibagi menjadi 7 ukuran, yaitu:

- Kapal dengan ukuran < dari 500 DWT,
- Kapal dengan ukuran 500 – 1.000 DWT,
- Kapal dengan ukuran 1.000 – 2.000 DWT,
- Kapal dengan ukuran 2.000 – 5.000 DWT,

- Kapal dengan ukuran 5.000 – 10.000 DWT,
- Kapal dengan ukuran 10.000 – 20.000 DWT, dan
- Kapal dengan ukuran lebih dari 20.000 DWT.

Data yang disajikan pada grafik di atas adalah data yang diambil dari 17 pelabuhan InaPortNet pada tahun 2019. Namun, dari 17 pelabuhan tersebut, hanya 7 pelabuhan yang terdapat kunjungan kapal dan sudah melayani trayek tetap/ teratur (*liner*) serta trayek tidak tetap/ tidak teratur (*trampen*). Jadi dapat disimpulkan bahwa pada tahun 2019, kapal dengan ukuran < 500 DWT paling banyak mengunjungi Pelabuhan InaPortNet, yaitu sebanyak 30.787 kunjungan kapal. Sedangkan kunjungan terendah adalah kapal dengan ukuran lebih dari 20.000 DWT, yaitu sebanyak 3.395 kunjungan kapal. Pada tahun 2020 tepatnya dari Bulan Januari sampai dengan Bulan September, jumlah kunjungan kapal angkutan laut dalam negeri berdasarkan ukuran DWT kapal dapat dilihat pada Gambar 4.13.



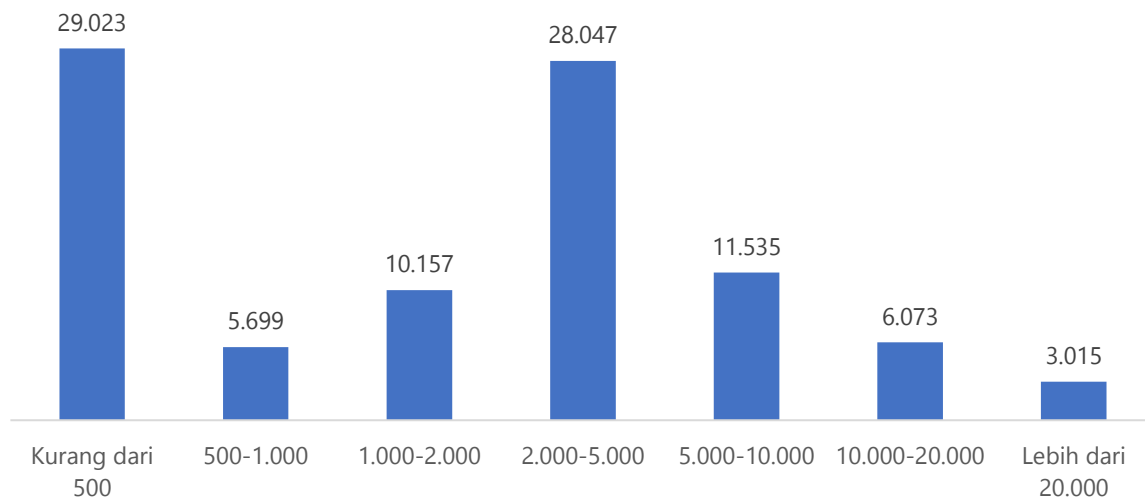
Gambar 4.13 Jumlah Kunjungan Kapal Angkutan Laut Dalam Negeri Berdasarkan Ukuran DWT Kapal dari Januari sampai dengan September 2020

(Sumber: Laporan Kedatangan dan Keberangkatan Kapal (LK3) InaPortNet)

Data yang disajikan pada grafik di atas adalah data yang diambil dari 33 pelabuhan InaPortNet pada tahun 2020 (dari Januari sampai dengan September). Namun, dari 33 pelabuhan tersebut, hanya 18 pelabuhan yang terdapat kunjungan kapal dan sudah melayani trayek tetap/ teratur (*liner*) serta trayek tidak tetap/ tidak teratur (*trampen*). Jadi dapat disimpulkan bahwa dari Bulan Januari 2020 hingga Bulan September 2020, kapal dengan ukuran < 500 DWT paling banyak mengunjungi Pelabuhan InaPortNet, yaitu sebanyak 34.882 kunjungan kapal. Sedangkan

kunjungan terendah adalah kapal dengan ukuran lebih dari 20.000 DWT, yaitu sebanyak 3.323 kunjungan kapal.

Selain dilihat dari ukuran DWT Kapal, Kunjungan Angkutan Laut Luar Negeri juga dikategorikan berdasarkan GT Kapal yang dapat dilihat pada Gambar 4.14.



Gambar 4.14 Jumlah Kunjungan Kapal Angkutan Laut Dalam Negeri Berdasarkan Ukuran GT Kapal Tahun 2019

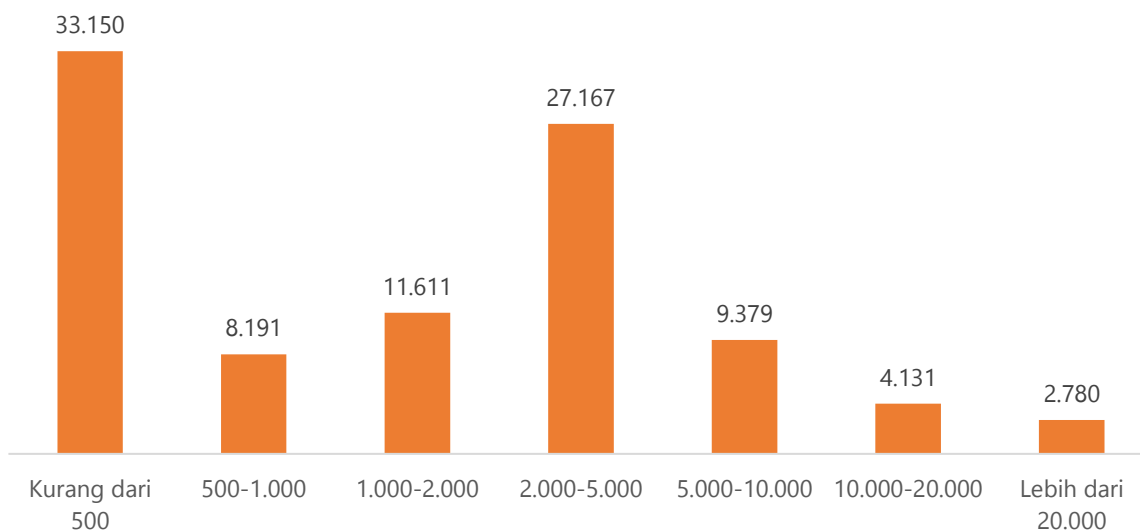
(Sumber: Laporan Kedatangan dan Keberangkatan Kapal (LK3) InaPortNet)

Jumlah kunjungan kapal angkutan laut dalam negeri berdasarkan ukuran GT kapal dibagi menjadi 7 ukuran, yaitu:

- Kapal dengan ukuran < dari 500 GT,
- Kapal dengan ukuran 500 – 1.000 GT,
- Kapal dengan ukuran 1.000 – 2.000 GT,
- Kapal dengan ukuran 2.000 – 5.000 GT,
- Kapal dengan ukuran 5.000 – 10.000 GT,
- Kapal dengan ukuran 10.000 – 20.000 GT, dan
- Kapal dengan ukuran lebih dari 20.000 GT.

Data yang disajikan pada Gambar 4.14 adalah data yang diambil dari 17 pelabuhan InaPortNet pada tahun 2019. Namun, dari 17 pelabuhan tersebut, hanya 7 pelabuhan yang terdapat kunjungan kapal dan sudah melayani trayek tetap/ teratur (*liner*) serta trayek tidak tetap/ tidak

teratur (*trampen*). Jadi dapat disimpulkan bahwa pada tahun 2019, kapal dengan ukuran kurang dari 500 GT paling banyak mengunjungi Pelabuhan InaPortNet, yaitu sebanyak 29.023 kunjungan kapal. Sedangkan kunjungan terendah adalah kapal dengan ukuran lebih dari 20.000 DWT, yaitu sebanyak 3.015 kunjungan kapal. Sementara untuk Bulan Januari 2020 hingga Bulan September 2020, jumlah kunjungan kapal angkutan laut dalam negeri berdasarkan ukuran GT kapal dapat dilihat pada Gambar 4.15.

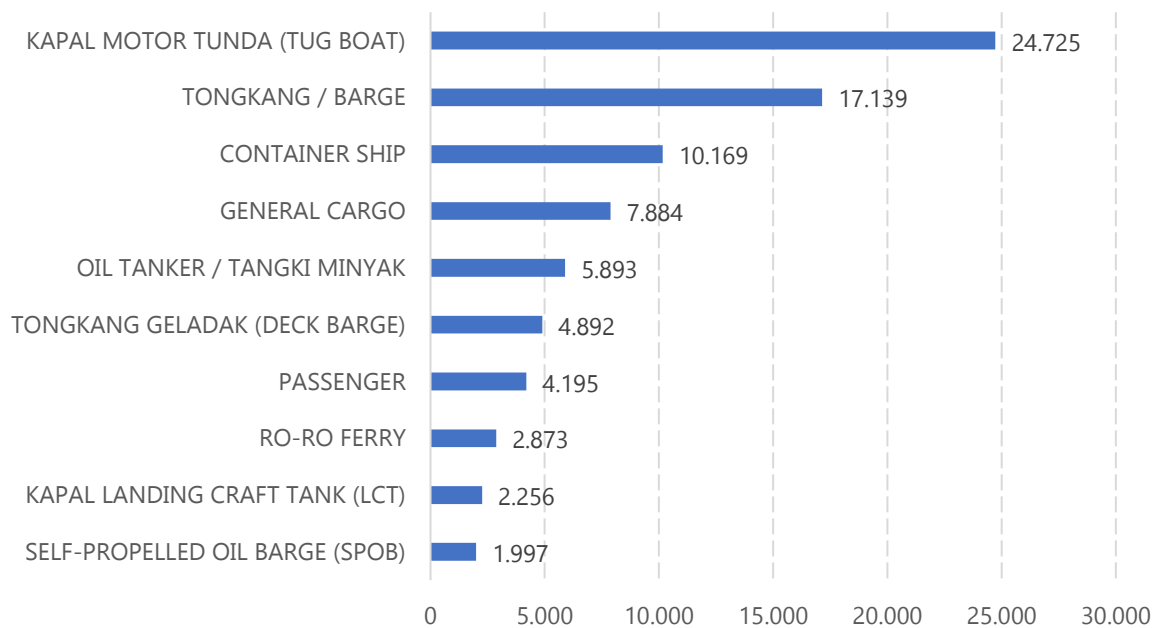


Gambar 4.15 Jumlah Kunjungan Kapal Angkutan Laut Dalam Negeri Berdasarkan Ukuran GT Kapal dari Januari sampai dengan September 2020

(Sumber: Laporan Kedatangan dan Keberangkatan Kapal (LK3) InaPortNet)

Data yang disajikan pada Gambar 4.15 adalah data yang diambil dari 33 pelabuhan InaPortNet pada tahun 2020 (dari Januari sampai dengan September). Namun, dari 33 pelabuhan tersebut, hanya 18 pelabuhan yang terdapat kunjungan kapal dan sudah melayani trayek tetap/ teratur (*liner*) serta trayek tidak tetap/ tidak teratur (*trampen*). Jadi dapat disimpulkan bahwa pada tahun 2020 (dari Januari sampai dengan September), kapal dengan ukuran kurang dari 500 GT paling banyak mengunjungi Pelabuhan InaPortNet, yaitu sebanyak 33.150 kunjungan kapal. Sedangkan kunjungan terendah adalah kapal dengan ukuran lebih dari 20.000 DWT, yaitu sebanyak 2.780 kunjungan kapal.

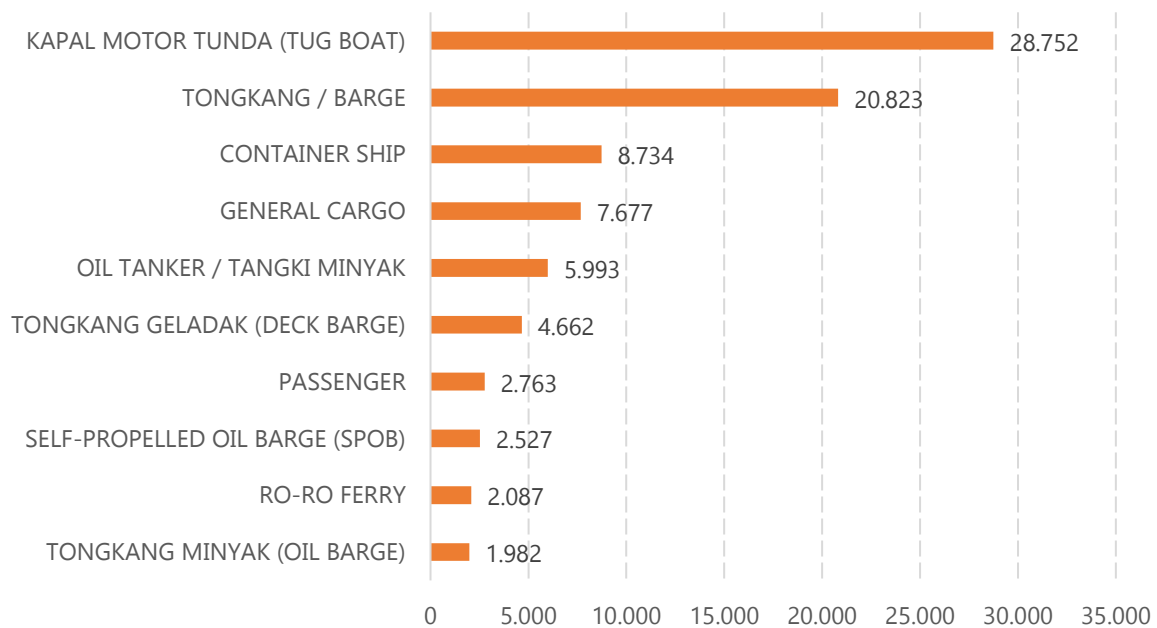
Setelah menampilkan jumlah kunjungan dalam negeri berdasarkan tahun, bulan, dan ukuran kapal, kunjungan dalam negeri juga dapat dilihat berdasarkan jenis kapal. Pada Gambar 4.16 menampilkan grafik dengan kunjungan kapal angkutan dalam negeri terbanyak pada tahun 2019 berdasarkan jenis kapal.



Gambar 4.16 10 Jenis Kapal dengan Jumlah Kunjungan Dalam Negeri Terbanyak pada Tahun 2019

(Sumber: Laporan Kedatangan dan Keberangkatan Kapal (LK3) InaPortNet)

Data yang disajikan pada Gambar 4.16 adalah data yang diambil dari 17 pelabuhan InaPortNet pada tahun 2019. Namun, dari 17 pelabuhan tersebut, hanya 7 pelabuhan yang terdapat kunjungan kapal dan sudah melayani trayek tetap/ teratur (*liner*) serta trayek tidak tetap/ tidak teratur (*tramper*). Dapat disimpulkan bahwa pada tahun 2019, jenis kapal yang paling banyak mengunjungi Pelabuhan InaPortNet adalah Kapal Motor Tunda (*Tug Boat*), dengan jumlah kunjungan sebanyak 24.725 kapal. Sedangkan kunjungan terendah adalah jenis kapal *Self-Propelled Oil Barge* (SPOB), yaitu sebanyak 1.997 kunjungan kapal. Sedangkan pada Gambar 4.17 menampilkan grafik kunjungan berdasarkan jenis kapal sepanjang tahun 2020 yaitu dari Januari sampai dengan September.



Gambar 4.17 10 Jenis Kapal dengan Jumlah Kunjungan Angkutan Laut Dalam Negeri Terbanyak dari Januari sampai dengan September 2020

(Sumber: Laporan Kedatangan dan Keberangkatan Kapal (LK3) InaPortNet)

Data yang disajikan pada Gambar 4.17 adalah data yang diambil dari 33 pelabuhan InaPortNet pada tahun 2020 (dari Januari sampai dengan September). Namun, dari 33 pelabuhan tersebut, hanya 18 pelabuhan yang terdapat kunjungan kapal dan sudah melayani trayek tetap/ teratur (*liner*) serta trayek tidak tetap/ tidak teratur (*trampen*). Dapat disimpulkan bahwa pada tahun 2020, jenis kapal yang paling banyak mengunjungi Pelabuhan InaPortNet adalah *tug boat* (kapal motor tunda), dengan jumlah kunjungan sebanyak 28.752 kapal. Sedangkan kunjungan terendah adalah jenis kapal tongkang minyak (*oil barge*), yaitu sebanyak 1.982 kunjungan kapal.

4.3 ANGKUTAN BARANG (TOL LAUT)

Penyelenggaraan Angkutan Tol Laut mulai berjalan tahun 2015 dengan tahun anggaran pertama adalah tahun 2016 untuk angkutan barang dan tahun 2015 untuk angkutan ternak. Tol Laut telah memberi dampak yang positif bagi pergerakan barang. Hal ini dikarenakan Program Tol Laut dalam penyelenggaraannya melibatkan beberapa pihak mulai dari Kementerian Perhubungan, Kementerian Perdagangan, Pemerintah Daerah dan para operator



kapal baik nasional dan lokal di beberapa wilayah Indonesia. Berikut Dasar Hukum Pelaksanaan Program Tol Laut oleh Kementerian Perhubungan, antara lain:

1. Peraturan Pemerintah Republik Indonesia Nomor 78 Tahun 2014 tentang Percepatan Pembangunan Daerah Tertinggal;
2. Peraturan Presiden Republik Indonesia Nomor 70 Tahun 2017 tentang tentang Penyelenggaraan Kewajiban Pelayanan Publik untuk Angkutan Barang dari dan ke daerah Tertinggal, Terpencil, Terluar dan Perbatasan;
3. Peraturan Presiden Republik Indonesia Nomor 71 Tahun 2017 tentang Penetapan dan Penyimpanan Barang Kebutuhan Pokok dan Barang Penting;
4. Peraturan Presiden Republik Indonesia Nomor 21 Tahun 2018 tentang Strategi Nasional Percepatan Pembangunan Daerah Tertinggal Tahun 2015-2019;
5. Peraturan Presiden Republik Indonesia Nomor 63 Tahun 2020 tentang Penetapan Daerah Tertinggal Tahun 2020 – 2024, yang sebelumnya adalah Peraturan Presiden Nomor 131 Tahun 2015 tentang Penetapan Daerah Tertinggal Tahun 2015–2019;
6. Peraturan Menteri Perhubungan Nomor 4 tahun 2018 tentang Tentang Penyelenggaraan Kewajiban Pelayanan Publik untuk Angkutan Barang di Laut;
7. Peraturan Menteri Perdagangan Nomor 38 tahun 2018 tentang Penetapan Jenis Barang yang Diangkut dalam Program Pelayanan Publik untuk Angkutan Barang dari dan ke Daerah Tertinggal, Terpencil, Terluar, dan Perbatasan, sebagaimana diubah dengan Peraturan Menteri Perdagangan Nomor 53 tahun 2020 tentang Penetapan Jenis Barang yang Diangkut dalam Program Penyelenggaraan Kewajiban Pelayanan Publik untuk Angkutan Barang dari dan ke Daerah Tertinggal, Terpencil, Terluar dan Perbatasan;
8. Keputusan Menteri Perhubungan Nomor 21 tahun 2019 tentang Penugasan kepada PT. ASDP Indonesia Ferry untuk Menyelenggarakan Kewajiban Pelayanan Publik Angkutan Barang di Laut & Angkutan Khusus Ternak;
9. Keputusan Menteri Perhubungan Nomor 22 tahun 2019 tentang penugasan kepada PT. Djakarta Lloyd (Persero) untuk Menyelenggarakan Kewajiban Pelayanan Publik Angkutan Barang di Laut Tahun Anggaran 2019;



10. Keputusan Direktur Jenderal Perhubungan Laut No. 342/DJPL/2019 tentang Perubahan Pertama atas Keputusan Direktur Jenderal Perhubungan Laut Nomor Um.002/109/2/Djpl-18 tentang Jaringan Trayek Penyelenggaraan Angkutan Barang di Laut Tahun 2019;
11. Keputusan Menteri Perhubungan Nomor 25 tahun 2019 tentang Penugasan kepada Perusahaan Perseroan PT. Pelayaran Indonesia untuk Menyelenggarakan Kewajiban Pelayanan Publik Angkutan Barang di Laut;
12. Peraturan Menteri Perhubungan Nomor 22 tahun 2018 tentang Komponen Penghasilan dan Biaya yang Diperhitungkan dalam Kegiatan Subsidi Penyelenggaraan Angkutan Barang di Laut;
13. Peraturan Menteri Perhubungan Nomor 23 tahun 2019 tentang Perubahan Kedua atas Peraturan Menteri Perhubungan Nomor PM 29 Tahun 2018 tentang Tarif Angkutan Barang di Laut untuk Melaksanakan Kewajiban Pelayanan Publik;
14. Keputusan Menteri Perhubungan Nomor 4 Tahun 2020 tentang Tarif Angkutan Barang di Laut untuk Melaksanakan Kewajiban Pelayanan Publik (Public Service Obligation) Tahun 2020.

Menurut Peraturan Presiden Republik Indonesia Nomor 106 Tahun 2015 tentang Penyelenggaraan Kewajiban Pelayanan Publik Untuk Angkutan Barang di Laut dijelaskan bahwa Angkutan barang di laut adalah pelaksanaan pelayaran angkutan barang ke daerah tertinggal, terpencil, terluar, dan perbatasan sesuai dengan trayek yang telah ditetapkan dengan tetap memperhatikan dan menjaga keselamatan pelayaran. Selain itu dalam penyelenggaraannya, tujuan dari tol laut adalah untuk menjamin ketersediaan barang dan mengurangi disparitas harga guna meningkatkan kesejahteraan masyarakat

Secara garis besar, tol laut membantu pemerintah dalam hal pemerataan kesejahteraan masyarakat di Indonesia. Untuk menjamin dan mempermudah kegiatan pendistribusian barang dari satu daerah ke daerah lainnya melalui tol laut maka pemerintah menyediakan beberapa trayek tol laut. Pada Tahun 2019 telah ada 20 trayek pelayaran angkutan barang (tol laut) yang beroperasi. Detail trayek tersebut dapat dilihat pada Tabel 4.2.



Tabel 4.2 Trayek Pelayaran Angkutan Barang (Tol Laut) Tahun 2019

No	Provinsi/ Pangkalan	Kode Trayek	Jaringan Trayek dan Jarak Mil	Jumlah Jarak (<i>Nautical Mile</i>)	Ukuran dan Tipe Kapal	Pelayaran 1 <i>Round Voyage</i> (Hari)	Target Frekuensi Per Tanggal 1 Januari s/d Desember 2019
1	Tanjung Perak	H - 1	Tanjung Perak - 433- Makassar - 756 - Tahuna - 1059 - Tanjung Perak (Kapal Utama)	2257	Kapal Kontainer kapasitas min 300 Teus, 5000 GT	14	26
2	Tanjung Perak	H - 2	Tanjung Perak - 710 - Wanci - 216 - Namrole - 66 - Namlea - 133 - P. Obi - 1093 - Tanjung Perak (Kapal Utama)	2218	Kapal Kontainer kapasitas min 240 Teus, 3000 GT	15	23
3	Tanjung Perak	H - 3	Tanjung Perak - 715 - Tenau - 525 - Saumlaki - 231 - Dobo - 1.623 - Tanjung Perak (Kapal Utama)	3094	Kapal Kontainer kapasitas min 240 Teus, 3000 GT	19	19
4	Tanjung Perak	H - 4	Tanjung Perak - 433- Makassar - 376 - Kendari - 820 - Tanjung Perak (Kapal Utama)	1629	Kapal Kontainer kapasitas min 100 Teus, 1800 GT	11	33
5	Belawan	T - 1	Belawan - 154 - Lhoksumawe - 114 - Malahayati - 24 - Sabang - 227 - Tapak Tuan - 508 - Belawan (PP)	1027	Kapal Kontainer kapasitas min 100 Teus, 1800 GT	10	36
6	Teluk Bayur	T - 2	Teluk Bayur - 323 - Sinabang - 109 - Gn. Sitoli - 302 - Mentawai (Sikakap) - 109 - Teluk Bayur	843	Kapal Kontainer kapasitas min 100 Teus, 1800 GT	9	40
7	Tanjung Priok	T - 3	Tanjung Priok - 564 - Tarempa - 131 - Selatlampu - 31- Penagi - 96 - Serasan - 83 - Midai - 547 - Tanjung Priok	1452	Kapal Kontainer kapasitas min 100 Teus, 1800 GT	13	28
8	Makassar	T - 4	Makassar - 98 - Polewali - 148 - Belang-Belang - 203 - Sangatta - 314 - Nunukan/Sebaik - 547 - Makassar	1310	Kapal Kontainer kapasitas min 100 Teus, 1800 GT	13	28
9	Tahuna	T - 5	Tahuna - 82 - Tagulandang/Ulu Siau - 139 - Lirung/Melangoane - 93 - Miangas - 83 - Marore - 75 - Tahuna	472	Kapal Kontainer kapasitas min 100 Teus, 1800 GT	8	45



No	Provinsi/ Pangkalan	Kode Trayek	Jaringan Trayek dan Jarak Mil	Jumlah Jarak (<i>Nautical Mile</i>)	Ukuran dan Tipe Kapal	Pelayaran 1 <i>Round Voyage</i> (Hari)	Target Frekuensi Per Tanggal 1 Januari s/d Desember 2019
10	Bitung	T - 6	Bitung - 214 - Pagimana - 35 - Bunta - 28 - Mantangisi - 117 - Parigi/Tinombo - 132 - Tilamuta - 212 - Bitung	738	Kapal Kontainer kapasitas min 100 Teus, 1800 GT	10	36
11	Makassar	T - 7	Makassar - 156 - Selayar - 82 - Jampea - 147 - Sikeli - 105 - Raha - 106 - Ereke - 73 - Pasrwajo - 332 - Makassar	1001	Kapal Kontainer kapasitas min 100 Teus, 1800 GT	17	21
12	Kendari	T - 8	Kendari - 115 - Bungku - 61 - Kolonodale - 120 - Luwuk - 189 - Kendari	485	Kapal Kontainer kapasitas min 100 Teus, 1800 GT	5	40
13	Tanjung Perak	T - 9	Tanjung Perak - 1835 - Oransbari - 120 - Wasior - 158 - Serui - 23 - Waren - 108 - Teba - 814 - Ambon - 1045 - Tanjung Perak	4103	Kapal Kontainer kapasitas min 100 Teus, 1800 GT	25	14
14	Tanjung Perak	T - 10	Tanjung Perak - 1216 - Tidore - 171 - Tobelo - 30 - Morotai - 102 - Buli - 14 - Maba - 86 - P. Gebe - 1216 - Tanjung Perak	694	Kapal Kontainer kapasitas min 100 Teus, 1800 GT	20	20
15	Tanjung Perak	T - 11	Tanjung Perak - 1240 - Fak Fak - 154 - Kaimana - 204 - Timika - 96 - Agats - 351 - Boven Digoel - 1804 - Tanjung Perak	3849	Kapal Kontainer kapasitas min 100 Teus, 1800 GT	23	16
16	Tanjung Perak	T - 12	Tanjung Perak - 733 - Kalabahi - 202 - Kisar - 42 - Moa - 107 - Tapa - 232 - Larat - 1236 - Tanjung Perak	2552	Kapal Kontainer kapasitas min 100 Teus, 1800 GT	17	21
17	Tenau	T - 13	Tenau - 44 - Rote - 63 - Sabu - 142 - Lamakera - 108 - Tenau	357	Kapal Kontainer kapasitas min 100 Teus, 1800 GT	6	55
18	Tenau	T - 14	Tenau - 118 - Lewoleba - 34 - Tabilota - 1 - Larantuka - 120 - Marapokot - 441 - Tenau	714	Kapal Kontainer kapasitas min 100 Teus, 1800 GT	8	45
19	Tanjung Perak	T - 15	Tanjung Perak - 433 - Makassar - 972 - Morotai - 1200 - Tanjung Perak	2605	Kapal Kontainer kapasitas min 100 Teus, 1800 GT	15	24



No	Provinsi/ Pangkalan	Kode Trayek	Jaringan Trayek dan Jarak Mil	Jumlah Jarak (<i>Nautical Mile</i>)	Ukuran dan Tipe Kapal	Pelayaran 1 <i>Round Voyage</i> (Hari)	Target Frekuensi Per Tanggal 1 Januari s/d Desember 2019
20	Tanjung Perak	T - 16	Tanjung Perak - 415 - Bima - 1346 - Merauke - 1346 - Bima - 415 - Tanjung Perak	3524	Kapal Kontainer kapasitas min 100 Teus, 1800 GT	20	18

(Sumber: Keputusan Direktur Jenderal Perhubungan Laut Nomor KP. 631/DJPL/2019 tentang Perubahan Ketiga atas Keputusan Direktur Jenderal Perhubungan Laut Nomor UM.002/109/2/DJPL-18 tentang Jaringan Trayek Penyelenggaraan Angkutan Barang di Laut Tahun Anggaran 2019)

Sementara pada tahun 2020 terjadi penambahan jumlah trayek tol laut, dari 20 trayek di tahun 2019 menjadi 26 trayek. Hal ini tentu merupakan salah satu kabar baik dimasa pandemi Covid-19, dengan adanya penambahan trayek tol laut tersebut diharapkan dapat membantu masyarakat khususnya untuk masyarakat yang tinggal di daerah tertinggal, terpencil, terluar, dan perbatasan. Detail trayek yang beroperasi pada tahun 2020 dapat dilihat pada Tabel 4.3.

Tabel 4.3 Trayek Pelayaran Angkutan Barang (Tol Laut) Tahun 2020

No	Provinsi/ Pangkalan	Kode Trayek	Jaringan Trayek dan Jarak Mil	Jumlah Jarak (<i>Nautical Mile</i>)	Ukuran dan Tipe Kapal	Pelayaran 1 <i>Round Voyage</i> (Hari)	Target Frekuensi Per Tanggal 1 Januari s/d Desember 2020
1	Tanjung Perak	H - 1	Tanjung Perak - 438 - Makassar (Soekarno Hatta) - 766 - Tahuna - 1071 - Tanjung Perak PP (Kapal Utama)	2275	Kapal Kontainer kapasitas min 240 Teus, 3000 GT	15	24
2	Tanjung Perak	H - 2	Tanjung Perak - 438 - Makassar (Soekarno Hatta) - 494 - Bobong (Taliabu) - 117 - Luwuk - 1.100 - TG. Perak (Kapal Utama)	2149	Kapal Kontainer kapasitas min 100 Teus, 1800 GT	15	24
3	Tanjung Priok	T - 1	Tanjung Priok - 997 - Lhokseumawe - 114 - Malahayati - 24 - Sabang - 227 - Tapak Tuan - 875 - Tanjung Priok	2237	Kapal Kontainer kapasitas min 100 Teus, 1800 GT	17	21



No	Provinsi/ Pangkalan	Kode Trayek	Jaringan Trayek dan Jarak Mil	Jumlah Jarak (Nautical Mile)	Ukuran dan Tipe Kapal	Pelayaran 1 Round Voyage (Hari)	Target Frekuensi Per Tanggal 1 Januari s/d Desember 2020
4	Tanjung Priok	T - 2	Tanjung Priok - 300 - Enggano - 203 - Mentawai (Sikakap) - 305 - Gn. Sitoli - 109 - Sinabang - 339 - Teluk Bayur - 339 - Sinabang - 109 - Gn. Sitoli - 305 - Mentawai (Sikakap) - 203 - Enggano - 300 - Tanjung Priok	2512	Kapal Kontainer kapasitas min 100 Teus, 1800 GT	23	15
5	Tanjung Priok	T - 3	Tanjung Priok - 662 - Jemaja/Letung - 48 - Tarempa - 111 - Midai - 52 - Selatlampa - 101 - Serasan - 580 - Tanjung Priok	1544	Kapal Kontainer kapasitas min 100 Teus, 1800 GT	16	11
6	Makassar	T - 4	Makassar (Soekarno Hatta) - 98 - Polewali (Tanjung Silopo) - 148 - Belang-belang - 581 - Nunukan/Sebatik - 613 - Makassar (Soekarno Hatta)	1440	Kapal Kontainer kapasitas min 100 Teus, 1800 GT	11	33
7	Bitung	T - 5	Bitung - 155 - Tahuna - 81 - Tagulandang/Ulu Siau - 139 - Lirung/Melangoane - 93 - Miangas - 83 - Marore - 79 - Tahuna - 155 - Bitung	785	Kapal Kontainer kapasitas min 100 Teus, 1800 GT	12	30
8	Bitung	T - 6	Bitung - 226 - Luwuk - 138 - Pagimana - 35 - Bunta - 28 - Mantangisi - 21 - Ampana - 107 - Parigi/Tinombo - 132 - Tilamuta - 212 - Bitung	889	Kapal Kontainer kapasitas min 100 Teus, 1800 GT	14	26
9	Makassar	T - 7	Makassar (Soekarno Hatta) - 127 - Selayar (Benteng) - 82 - Jampea - 147 - Sikeli - 105 - Raha - 106 - Ereke (Sakkar Ereke) - 316 - Makassar (Soekarno Hatta)	883	Kapal Kontainer kapasitas min 100 Teus, 1800 GT	12	30
10	Makassar	T - 8	Makassar (Soekarno Hatta) - 501 - Bungku - 61 - Kolonodale - 563 - Makassar (Soekarno Hatta)	1125	Kapal Kontainer kapasitas min 100 Teus, 1800 GT	10	36
11	Tanjung Perak	T - 9	Tanjung Perak - 1835 - Oransbari - 120 - Wasior - 126 - Nabire - 95 - Serui - 23 - Waren - 108 - Teba (Soasio/Goto) - 1879 - Tanjung Perak	4186	Kapal Kontainer kapasitas min 100 Teus, 1800 GT	25	14



No	Provinsi/ Pangkalan	Kode Trayek	Jaringan Trayek dan Jarak Mil	Jumlah Jarak (<i>Nautical Mile</i>)	Ukuran dan Tipe Kapal	Pelayaran 1 <i>Round Voyage</i> (Hari)	Target Frekuensi Per Tanggal 1 Januari s/d Desember 2020
12	Tanjung Perak	T – 10	Tanjung Perak - 1216 - Tidore (Soasio) - 246 - Buli - 14 - Maba - 139 - Weda - 1213 - Tanjung Perak	2828	Kapal Kontainer kapasitas min 100 Teus, 1800 GT	19	19
13	Tanjung Perak	T – 11	Tanjung Perak - 1240 - Fak Fak - 154 - Kaimana - 204 - Timika (Pomako) - 96 - Agats - 1584 - Tanjung Perak	3278	Kapal Kontainer kapasitas min 100 Teus, 1800 GT	20	18
14	Tanjung Perak	T – 12	Tanjung Perak - 733 - Kalabahi - 202 - Kisar - 42 - Moa - 249 - Larat - 152 - Tapa - 1074 - Tanjung Perak	2452	Kapal Kontainer kapasitas min 100 Teus, 1800 GT	18	20
15	Tanjung Perak	T – 13	Tanjung Perak - 701 - Rote (Ndao) - 63 - Sabu (biu) - 605 - 657 - Tanjung Perak	1421	Kapal Kontainer kapasitas min 100 Teus, 1800 GT	11	30
16	Tanjung Perak	T – 14	Tanjung Perak - 657 - Lembata (Lewoleba) - 34 - Tabilota/Laranruka - 641 - Tanjung Perak	1332	Kapal Kontainer kapasitas min 100 Teus, 1800 GT	11	33
17	Tanjung Perak	T – 15	Tanjung Perak - 437 - Makassar (Soekarno Hatta) - 775 - Jailolo - 139 - Morotai (Daruba) - 1256 - Tanjung Perak	2607	Kapal Kontainer kapasitas min 100 Teus, 1800 GT	17	21
18	Tanjung Perak	T – 16	Tanjung Perak - 710 - Wanci - 216 - Namrole (Leksule) - 66 - Namlea - 133 - P. Obi - 1093 - Tanjung Perak	2218	Kapal Kontainer kapasitas min 240 Teus, 3000 GT	16	23
19	Tanjung Perak	T – 17	Tanjung Perak - 1133 - Saumlaki - 231 - Dobo - 106 - Elat - 1248 - Tanjung Perak	2718	Kapal General Cargo GT 3000	16	22
20	Tanjung Perak	T – 18	Tanjung Perak - 294 - Badas - 118 - Bima - 1346 - Merauke (Kelapa Lima) - 1346 - Bima - 415 - Tanjung Perak	3519	Kapal Kontainer kapasitas min 100 Teus, 1800 GT	22	16
21	Cilacap	T – 19	Cilacap - 130 - Banyuwangi - 260 - Pacitan - 260 - Banyuwangi - 34 - Celukan	1098	Kapal Kontainer kapasitas min	13	28



No	Provinsi/ Pangkalan	Kode Trayek	Jaringan Trayek dan Jarak Mil	Jumlah Jarak (<i>Nautical Mile</i>)	Ukuran dan Tipe Kapal	Pelayaran 1 <i>Round Voyage</i> (Hari)	Target Frekuensi Per Tanggal 1 Januari s/d Desember 2020
			Bawang - 34 - Banyuwangi - 250 - Pacitan - 130 - Cilacap		100 Teus, 1800 GT		
22	Biak	T - 20	Biak - 120 - Teba - 60 - Bagusa - 30 - Trimuris - 30 - Kasonaweja - 120 - Teba - 120 - Biak - 22 - Brumsi - 22 - Biak	524	Kapal Ferry Kapasitas 212 GT	12	30
23	Merauke	T - 21	Merauke (Kelapa Lima) - 194 - Kimaam - 18 - Moor - 40 - Bade (Mapi) - 105 - Gantentiri (Bovendigul) - 357 - Merauke (Kelapa Lima)	714	Kapal Ferry Kapasitas 383 GT	10	36
24	Merauke	T - 22	Merauke (Kelapa Lima) - 340 - Atsy - 86 - Agats - 86 - Atsy - 96 - Senggo - 96 - Atsy - 360 - Merauke (Kelapa Lima)	1084	Kapal Ferry Kapasitas 508 GT	13	28
25	Timika	T - 23	Timika (Pomako) - 212 - Atsy - 110 - Eci - 110 - Atsy - 212 - Pomako	644	Kapal Ferry Kapasitas 263 GT	9	40
26	Timika	T - 24	Timika (Pomako) - 500 - Agats - 66 - Sawaerma - 60 - Mamugu - 126 - Agats - 500 - Timika (Pomako)	1252	Kapal Ferry Kapasitas 224 GT	13	28

(Sumber: Keputusan Direktur Jenderal Perhubungan Laut Nomor KP. 912/DJPL/2019 tentang Jaringan Trayek Penyelenggaraan Angkutan Barang di Laut Tahun Anggaran 2020)

Berdasarkan Tabel 4.3, terdapat 8 provinsi/pangkalan yang menjadi pusat pelayaran angkutan barang (tol laut) pada tahun 2020. Provinsi/ pangkalan tersebut terdiri dari:

- Tanjung Perak mempunyai 12 rute trayek,
- Tanjung Priok mempunyai 3 rute trayek,
- Makassar mempunyai 3 rute trayek,
- Merauke mempunyai 2 rute trayek,
- Timika mempunyai 2 rute trayek,
- Bitung mempunyai 2 rute trayek
- Cilacap, Biak mempunyai 1 rute trayek.



Kegiatan pelayaran angkutan barang (tol laut) tidak dapat berfungsi dengan optimal apabila tidak ada operator atau perusahaan yang menggunakannya. Selama tahun 2019 terdapat 6 operator yang terlibat dan mendukung kegiatan tersebut. Detail operator beserta kapal dalam pelayaran tol laut dapat dilihat pada Tabel 4.4.

Tabel 4.4 Operator dan Nama Kapal dalam Pelayaran Tol Laut Tahun 2019

Operator Tol Laut	Nama Kapal	Kode Trayek	Pola Subsidi	Keterangan
PT ASDP Indonesia Ferry (Persero)	KM. Kendhaga Nusantara 2	T – 2	Operasional Kapal	
	KM. Kendhaga Nusantara 6	T – 4	Operasional Kapal	
PT Pelayaran Nasional Indonesia (Persero)	KM. Logistik Nusantara 1	H – 2	Subsidi Kontainer	Menggantikan PT. Mentari Sejati Perkasa
	KM. Logistik Nusantara 3	T – 13	Operasional Kapal	
	KM. Logistik Nusantara 4	T – 12	Operasional Kapal	Menggantikan PT. Mentari Sejati Perkasa
	KM. Logistik Nusantara 6	H – 3	Subsidi Kontainer	Menggantikan PT. Mentari Sejati Perkasa
	KM. Kendhaga Nusantara 1	T – 5	Operasional Kapal	
	KM. Kendhaga Nusantara 5	T – 12	Operasional Kapal	Menggantikan PT. Mentari Sejati Perkasa
	KM. Kendhaga Nusantara 7	T – 10	Operasional Kapal	
	KM. Kendhaga Nusantara 9	T – 9	Operasional Kapal	Menggantikan PT. Mentari Sejati Perkasa
	KM. Kendhaga Nusantara 10	T – 3	Operasional Kapal	
	KM. Kendhaga Nusantara 12	T – 1	Operasional Kapal	
	KM. Caraka Jaya Niaga III-22	T – 16	Operasional Kapal	
KM. Caraka Jaya Niaga III-32	H – 1	Operasional Kapal		
PT Mentari Sejati Perkasa	4 kapal		Operasional Kapal	
PT Temas Line	KM. Kendhaga Nusantara 8	T – 11	Operasional Kapal	
PT Pelayaran Pelangi Tunggal Ika	2 kapal	T - 13, T – 14	Operasional Kapal	



Operator Tol Laut	Nama Kapal	Kode Trayek	Pola Subsidi	Keterangan
PT Djakarta Lloyd (Persero)	KM. Kendhaga Nusantara 2	T – 2	Operasional Kapal	
	KM. Kendhaga Nusantara 3	T – 8	Operasional Kapal	
	KM. Kendhaga Nusantara 04	T – 7	Operasional Kapal	
	KM. Kendhaga Nusantara 13	T – 6	Operasional Kapal	

(Sumber: Direktorat Lalu Lintas dan Angkutan Laut)

Selama tahun 2020 ada 7 operator tol laut yang terlibat yang terdiri dari 6 operator yaitu PT ASDP Indonesia Ferry (Persero), PT Pelayaran Nasional Indonesia (Persero), PT Mentari Sejati Perkasa, PT Temas Line, PT Pelayaran Pelangi Tunggal Ika, dan PT Djakarta Llyoyd (Persero). Serta 1 operator lainnya adalah operator pendukung dengan nama kapal general cargo GT 3000. Detail operator beserta kapal dalam pelayaran tol laut dapat dilihat pada Tabel 4.5

Tabel 4.5 Operator dan Nama Kapal dalam Pelayaran Tol Laut Tahun 2020

Operator Tol Laut	Nama Kapal	Kode Trayek	Pola Subsidi
PT ASDP Indonesia Ferry (Persero)	KM. Kendhaga Nusantara 2 / Kapal General Cargo	T – 2	Operasional Kapal
	KM. Kendhaga Nusantara 6	T – 4	Operasional Kapal
	KMP. Mamberamo Foja	T – 20	Subsidi Muatan
	KMP. Muyu	T – 21	Subsidi Muatan
	KMP. Bambit	T – 22	Subsidi Muatan
	KMP. Kokonao	T – 23	Subsidi Muatan
	KMP. Binar	T – 24	Subsidi Muatan
PT Pelayaran Nasional Indonesia (Persero)	KM. Logistik Nusantara 1	H – 1	Operasional Kapal
	KM. Logistik Nusantara 2	T – 18	Operasional Kapal
	KM. Logistik Nusantara 4	T – 3	Operasional Kapal
	KM. Logistik Nusantara 6	T – 10	Operasional Kapal
	KM. Kendhaga Nusantara 1	T – 5	Operasional Kapal
	KM. Kendhaga Nusantara 3	T – 15	Operasional Kapal
	KM. Kendhaga Nusantara 7	T – 14	Operasional Kapal
	KM. Kendhaga Nusantara 11	T – 13	Operasional Kapal



Operator Tol Laut	Nama Kapal	Kode Trayek	Pola Subsidi
PT Luas Line	KM. Kendhaga Nusantara 9	T – 9	Operasional Kapal
PT Tempuran Mas Line	KM. Kendhaga Nusantara 8	T – 11	Operasional Kapal
	KM. Kendhaga Nusantara 12	T – 1	Operasional Kapal
	Kapal Kontainer kapasitas min 240 Teus, 3000 GT	T – 17	Subsidi Kontainer
PT Pelayaran Pelangi Tunggal Ika	KM. Kendhaga Nusantara 5	T – 12	Operasional Kapal
PT Djakarta Lloyd (Persero)	KM. Kendhaga Nusantara 3	H – 2	Operasional Kapal
	KM. Kendhaga Nusantara 04	T – 7	Operasional Kapal
	KM. Kendhaga Nusantara 10	T – 16	Operasional Kapal
	KM. Kendhaga Nusantara 13	T – 6	Operasional Kapal
	KM. Kendhaga Nusantara 15	T – 8	Operasional Kapal
Penyedia Jasa Lainnya	Kapal General Cargo GT 3000	T – 19	Subsidi Muatan

(Sumber: Direktorat Lalu Lintas dan Angkutan Laut)

Pada tahun 2019 angkutan barang (tol laut) telah membawa banyak muatan dari satu daerah ke daerah lain berdasarkan trayek yang tersedia. Muatan yang dibawa oleh angkutan barang tersebut memiliki prioritas yang berbeda – beda yang terdiri dari:

- Barang Pokok
- Barang Penting
- Barang Penting Lainnya
- Komersial
- Produk Unggulan (Muatan Balik)

Tabel 4.6 menjelaskan detail muatan berdasarkan prioritasnya serta total dari muatan yang dibawa menggunakan angkutan barang (tol laut).

Tabel 4.6 Data Muatan Angkutan Barang (Tol Laut) per Jenis Komoditas Tahun 2019

Muatan (Kg)	Prioritas	Total
Beras	Barang Pokok	17.661.356
Kedelai	Barang Pokok	759.750
Cabai	Barang Pokok	1.250



Muatan (Kg)	Prioritas	Total
Bawang Merah	Barang Pokok	5.000
Gula	Barang Pokok	6.077.883
Minyak Goreng	Barang Pokok	4.144.734
Tepung Terigu	Barang Pokok	4.825.093
Daging Sapi	Barang Pokok	2.000
Daging Ayam Ras	Barang Pokok	1.705.500
Telur Ayam Ras	Barang Pokok	232.250
Ikan Segar: Bandeng/Kembung/Tongkol/Tuna/Cakalang	Barang Pokok	399.000
Benih: Padi/Jagung/Kedelai	Barang Penting	470.000
Pupuk	Barang Penting	1.544.500
Gas Elpiji 3 kg	Barang Penting	90.000
Triplek	Barang Penting	1.170.500
Semen	Barang Penting	41.400.144
Besi Baja Konstruksi	Barang Penting	4.794.108
Baja Ringan	Barang Penting	572.750
Air Mineral	Barang Penting Lainnya	18.683.287
Garam	Barang Penting Lainnya	587.500
Kacang Hijau	Barang Penting Lainnya	105.000
Kacang Tanah	Barang Penting Lainnya	48.000
Margarin	Barang Penting Lainnya	166.250
Mie Instan	Barang Penting Lainnya	1.505.570
Minuman Ringan	Barang Penting Lainnya	5.767.485
Obat-Obatan	Barang Penting Lainnya	18.400
Susu	Barang Penting Lainnya	287.650
The	Barang Penting Lainnya	136.300
Kopi	Barang Penting Lainnya	234.420
Ikan Kemasan Kaleng	Barang Penting Lainnya	321.500
Biskuit	Barang Penting Lainnya	4.162.970
Pakaian Jadi	Barang Penting Lainnya	779.000
Popok Bayi dan Dewasa	Barang Penting Lainnya	125.950
Deterjen/Sabun/Pasta Gigi	Barang Penting Lainnya	979.980
Alat Tulis/Peralatan Sekolah	Barang Penting Lainnya	326.400
Gas Elpiji 12 kg	Barang Penting Lainnya	136.880
Pakan Ternak atau Pakan Ikan	Barang Penting Lainnya	1.121.500
Asbes/Gypsum	Barang Penting Lainnya	906.000
Paku	Barang Penting Lainnya	179.000
Seng	Barang Penting Lainnya	1.559.750
Aspal	Barang Penting Lainnya	1.909.800
Komersial	Komersial	630.346
Tepung Sagu	Produk Unggulan (Muatan Balik)	45.000



Muatan (Kg)	Prioritas	Total
Rumput Laut	Produk Unggulan (Muatan Balik)	184.800
Rotan	Produk Unggulan (Muatan Balik)	58.100
Kopra	Produk Unggulan (Muatan Balik)	118.250
Kemiri	Produk Unggulan (Muatan Balik)	18.000
Kayu Gergajian	Produk Unggulan (Muatan Balik)	214.000
Jagung	Produk Unggulan (Muatan Balik)	20.000
Ikan Asin	Produk Unggulan (Muatan Balik)	20.500
Hasil Pertanian & Perkebunan Lainnya	Produk Unggulan (Muatan Balik)	12.000
Hasil Laut Lainnya	Produk Unggulan (Muatan Balik)	343.500
Furniture	Produk Unggulan (Muatan Balik)	40.000
Cengkeh	Produk Unggulan (Muatan Balik)	12.500
Bahan Baku Kertas	Produk Unggulan (Muatan Balik)	34.000
Alumunium	Produk Unggulan (Muatan Balik)	6.000

(Sumber: Direktorat Lalu Lintas dan Angkutan Laut)

Menurut data yang di dapatkan dari Direktorat Lalu Lintas dan Angkutan Laut terdapat dua kegiatan angkutan barang (tol laut) yaitu kegiatan bongkar dan kegiatan muat. Pelabuhan yang menyelenggarakan kegiatan bongkar disebut Pelabuhan Bongkar, sedangkan pelabuhan yang melakukan kegiatan muat disebut Pelabuhan Muat. Pada Tabel 4.7 menampilkan detail muatan beserta pelabuhan muat dan pelabuhan bongkar muatan tersebut

Tabel 4.7 Data Distribusi Angkutan Barang Melalui Program Tol Laut

No.	Muatan	Pelabuhan Muat	Pelabuhan Bongkar	Bobot	Satuan	
1	Accessories Pipa	Tanjung Perak	Morotai	10	Dus/Box	
				4	Ton	
				40	Unit	
		Tanjung Perak	Rote	1.000	Unit	
		Tanjung Perak	Letung	15.000	Dus/Box	
2	Air Mineral	Bitung	Luwuk	80.000	Dus/Box	
			Parigi	19.000	Botol	
					35.000	Dus/Box
					20.000	Unit



No.	Muatan	Pelabuhan Muat	Pelabuhan Bongkar	Bobot	Satuan
		Bitung	Ulu Siau	4.459	Dus/Box
		Llyod Makassar	Kolonodale	114.000	Dus/Box
		Llyod Makassar	Morowali	115.000	Dus/Box
		Pelni Tanjung Perak	Jailolo	20.000	Dus/Box
		Pelni Tanjung Perak	Larantuka	888.800	Dus/Box
				75.000	Ton
		Pelni Tanjung Perak	Lewoleba	742.600	Dus/Box
				130.000	Ton
		Pelni Tanjung Perak	Maba	65.000	Dus/Box
		Pelni Tanjung Perak	Merauke	10.800	Dus/Box
		Pelni Tanjung Perak	Morotai	392.000	Dus/Box
		Pelni Tanjung Perak	Rote	27.000	Dus/Box
				10.000	KG
		Pelni Tanjung Perak	Sabu	60.000	Dus/Box
		Pelni Tanjung Perak	Tahuna	81.200	Dus/Box
				20.000	Koli
				48.000	Ton
		Pelni Tanjung Perak	Tidore	432.000	Dus/Box
				3.000	Koli
		Pelni Tanjung Perak	Weda	61.500	Dus/Box
		Tanjung Perak	Agats	1.851.996	Dus/Box
				20.000	KG
				313.530	Koli
				35.300	Ton
		Tanjung Perak	Bobong	2.000	Dus/Box
		Tanjung Perak	Elat	1.000	Dus/Box
		Tanjung Perak	Fakfak	730.879	Dus/Box
				19.500	Koli
				9.000	Ton
		Tanjung Perak	Galela	300.000	Ton
		Tanjung Perak	Jailolo	30.715	Dus/Box
				2.800	Koli
				42.000	Ton
		Tanjung Perak	Kaimana	681.169	Dus/Box
				15.000	KG
				7.000	Ton
		Tanjung Perak	Kisar	57.300	Dus/Box
				10.000	KG
				14.004	Ton
		Tanjung Perak	Larat	177.800	Dus/Box
				11.250	KG



No.	Muatan	Pelabuhan Muat	Pelabuhan Bongkar	Bobot	Satuan
				20.000	Koli
	Tanjung Perak	Maba		76.600	Dus/Box
				226.000	Ton
	Tanjung Perak	Makassar		281.800	Dus/Box
	Tanjung Perak	Merauke		339.620	Dus/Box
	Tanjung Perak	Moa		495.738	Dus/Box
				1.250	KG
				12.800	Koli
				55.000	Ton
	Tanjung Perak	Morotai		772.372	Dus/Box
				91.000	Ton
	Tanjung Perak	Nabire		51.975	Dus/Box
	Tanjung Perak	Namlea		266.860	Dus/Box
				3.000	KG
				10.000	Ton
	Tanjung Perak	Namrole		287.900	Dus/Box
				3.520	Koli
				35.000	Ton
	Tanjung Perak	Oransbari		34.570	Dus/Box
	Tanjung Perak	P.Obi		113.800	Dus/Box
				26.000	Koli
				12.300	Ton
	Tanjung Perak	Rote		367.400	Dus/Box
				2.500	KG
				20.000	Koli
				240.000	Ton
				19.000	Unit
	Tanjung Perak	Sabu		1.456.702	Dus/Box
				31.000	Ton
	Tanjung Perak	Serui		235.000	Dus/Box
				80.000	Ton
	Tanjung Perak	Temas Dobo		554.100	Dus/Box
				9.000	Ton
	Tanjung Perak	Temas Saum Laki		2.331.970	Dus/Box
				5.000	Koli
				70.000	Ton
				20.000	Unit
	Tanjung Perak	Tepa		57.700	Dus/Box
				5.000	Ton
	Tanjung Perak	Tidore		1.446.905	Dus/Box
	Tanjung Perak	Timika		227.300	Dus/Box



No.	Muatan	Pelabuhan Muat	Pelabuhan Bongkar	Bobot	Satuan
				10.000	Ton
		Tanjung Perak	Wanci	585.089	Dus/Box
				3.000	Koli
				50.000	Ton
		Tanjung Perak	Waren	229.750	Dus/Box
				85.000	Ton
		Tanjung Perak	Wasior	435.000	Dus/Box
				45.000	Ton
		Tanjung Perak	Weda	401.650	Dus/Box
				5.000	KG
				19.190	Koli
				124.000	Ton
	Tanjung Priok	Selat Lampa	114.000	Dus/Box	
			36.000	Koli	
	Tanjung Priok	Tarempa	140.000	Dus/Box	
3	Alat Berat Bor	Selat Lampa	Tanjung Priok	8.000	Unit
4	Alat Pertanian/Nelayan	Agats	Tanjung Perak	28.000	Ton
		Pelni Tanjung Perak	Tahuna	10.000	Unit
		Tanjung Perak	Moa	1.000	Dus/Box
				3.000	Koli
		Tanjung Perak	Morotai	20	Botol
				300	Koli
				5.006	Ton
				454	Unit
		Tanjung Perak	Rote	2.000	Koli
		Tanjung Perak	Sabu	29.000	Ton
Tanjung Perak	Tidore	2.100	Unit		
5	Alat Rumah Tangga	Morotai	Tanjung Perak	10.000	Ton
		Pelni Tanjung Perak	Tahuna	35.000	Dus/Box
				35.000	Koli
				155.000	Ton
		Tanjung Perak	Badas	60.000	Ton
		Tanjung Perak	Bobong	17.000	Dus/Box
				20.000	Unit
		Tanjung Perak	Elat	1.000	Koli
				13.500	Ton
				1.000	Unit
		Tanjung Perak	Galela	10.000	Ton
		Tanjung Perak	Jailolo	6.224	Koli
		15	Unit		
	Tanjung Perak	Kisar	3.000	Dus/Box	



No.	Muatan	Pelabuhan Muat	Pelabuhan Bongkar	Bobot	Satuan
				3.000	Unit
		Tanjung Perak	Maba	2.500	KG
				10.000	Koli
				34.000	Ton
				500	Unit
		Tanjung Perak	Moa	5.000	Dus/Box
				3.500	KG
				4.000	Koli
				12.000	Ton
		Tanjung Perak	Morotai	10.500	Dus/Box
				84.050	Koli
				48.007	Ton
				4.591	Unit
		Tanjung Perak	Rote	1.000	Dus/Box
				49.000	Ton
				35	Unit
		Tanjung Perak	Sabu	1.000	Dus/Box
				17.000	Koli
				69.605	Ton
				5.500	Unit
		Tanjung Perak	Tepa	6.750	KG
		Tanjung Perak	Tidore	8.000	Koli
				5.000	Ton
				2.800	Unit
		Tanjung Perak	Wasior	500	Dus/Box
				1.500	KG
		Tanjung Perak	Weda	1.500	Dus/Box
				11.000	Unit
6	Alat Tukang	Pelni Tanjung Perak	Lewoleba	40.000	Ton
		Pelni Tanjung Perak	Tahuna	30	Unit
		Tanjung Perak	Jailolo	2.800	Koli
				13.000	Ton
		Tanjung Perak	Maba	2.500	KG
		Tanjung Perak	Moa	11.000	Dus/Box
				5.000	KG
				1.500	Koli
				14.000	Ton
		Tanjung Perak	Morotai	710	Dus/Box
				20	Gulung
				8.000	KG
				10.800	Koli



No.	Muatan	Pelabuhan Muat	Pelabuhan Bongkar	Bobot	Satuan	
				3.000	Lembar	
				10	Set	
				112.007	Ton	
				1.055	Unit	
			Tanjung Perak	Namrole	10.000	Ton
			Tanjung Perak	Rote	8.000	Koli
					108.000	Ton
					500	Unit
			Tanjung Perak	Sabu	20.000	KG
					2.000	Koli
					320.000	Ton
			Tanjung Perak	Tepa	12.500	KG
			Tanjung Perak	Tidore	35.000	Ton
			Tanjung Perak	Wanci	11.000	Unit
	Tanjung Perak	Weda	20.000	Ton		
			10.100	Unit		
7	Alat Tulis / Peralatan Sekolah	Pelni Tanjung Perak	Larantuka	26.650	Dus/Box	
		Pelni Tanjung Perak	Lewoleba	99.350	Dus/Box	
				200	KG	
		Pelni Tanjung Perak	Maba	2.000	Dus/Box	
		Pelni Tanjung Perak	Tahuna	200	Dus/Box	
		Tanjung Perak	Bobong	500	Dus/Box	
		Tanjung Perak	Fakfak	100	Dus/Box	
		Tanjung Perak	Galela	20.000	Ton	
		Tanjung Perak	Kaimana	6.706	Dus/Box	
				5.000	Ton	
		Tanjung Perak	Kisar	2.200	Dus/Box	
				150	Koli	
				2.000	Ton	
		Tanjung Perak	Larat	6.450	Dus/Box	
		Tanjung Perak	Maba	9.000	Ton	
		Tanjung Perak	Merauke	37.676	Dus/Box	
		Tanjung Perak	Moa	2.000	KG	
				1.800	Koli	
				14.000	Ton	
		Tanjung Perak	Morotai	1	Dus/Box	
7.000	Ton					
Tanjung Perak	Rote	13.000	Dus/Box			
Tanjung Perak	Sabu	4.000	Ton			
Tanjung Perak	Temas Dobo	5.890	Dus/Box			
		15	Koli			



No.	Muatan	Pelabuhan Muat	Pelabuhan Bongkar	Bobot	Satuan
		Tanjung Perak	Temas Saum Laki	13.600	Dus/Box
				5.600	Koli
				1.000	Unit
		Tanjung Perak	Tepa	5.062	Dus/Box
		Tanjung Perak	Wanci	20.000	Dus/Box
		Tanjung Perak	Wasior	26.600	Dus/Box
				12.000	Ton
		Tanjung Priok	Selat Lampa	20.000	Set
		Tanjung Priok	Tarempa	20.000	Dus/Box
8	Alcohol	Tanjung Perak	Morotai	20.000	Ton
9	Arang	Galela	Tanjung Perak	10.000	KG
				20.000	Ton
		Jailolo	Tanjung Perak	66.000	Koli
				22.000	Ton
		Lewoleba	Tanjung Perak	24.000	Koli
				227.000	Ton
		Lirung	Bitung	12.000	KG
		Maba	Tanjung Perak	17.000	KG
		Melangoane	Bitung	90.128	KG
				330.100	Ton
		Melangoane	Tahuna	10.300	KG
				20.000	Ton
		Tahuna	Pelni Tanjung Perak	10.300	KG
20.000	Ton				
10	Asbes / Gypsum	Fakfak	Kaimana	20.000	Buah
		Llyod Makassar	Morowali	1.014.000	Lembar
		Pelni Tanjung Perak	Larantuka	1.000	Koli
		Pelni Tanjung Perak	Lewoleba	1.500	Koli
				20.500	Lembar
				25.000	Unit
		Pelni Tanjung Perak	Tahuna	45.000	Ton
		Pelni Tanjung Perak	Weda	15.000	Lembar
		Tanjung Perak	Bima	25.000	Lembar
				20.000	Ton
		Tanjung Perak	Elat	5.000	Lembar
		Tanjung Perak	Fakfak	20.000	Koli
		Tanjung Perak	Jailolo	2.800	Koli
		Tanjung Perak	Makassar	818.000	Lembar
Tanjung Perak	Moa	4.500	Lembar		
		19.000	Unit		
Tanjung Perak	Morotai	450	Batang		



No.	Muatan	Pelabuhan Muat	Pelabuhan Bongkar	Bobot	Satuan
				2.000	Koli
				36.965	Lembar
				20.000	Ton
				17.002	Unit
		Tanjung Perak	Namlea	9.560	Lembar
		Tanjung Perak	Rote	24.100	Lembar
				40.000	Ton
		Tanjung Perak	Tidore	8.000	Lembar
		Tanjung Perak	Wasior	10.000	Ton
		Tanjung Perak	Weda	7.500	Lembar
		Tanjung Priok	Letung	10.000	M2
		Tanjung Priok	Selat Lampa	12.000	Keping
				12.000	Koli
		Tarempa	Selat Lampa	7.000	Unit
		Tidore	Tanjung Perak	10	Dus/Box
54	KG				
10	Koli				
50	Lembar				
11	Aspal	Pelni Tanjung Perak	Lewoleba	74.000	Koli
				280.000	Ton
				4.000	Unit
		Pelni Tanjung Perak	Tahuna	13.500	KG
				180.000	Koli
				380.000	Ton
				250.000	Unit
		Tahuna	Ulu Siau	100.000	Koli
		Tanjung Perak	Bima	60.000	Ton
		Tanjung Perak	Kalabahi	175.000	Unit
		Tanjung Perak	Rote	20.000	Ton
				20.000	Ton
				20.000	Unit
		Tanjung Perak	Sabu	97.500	Koli
				45.000	Ton
Tanjung Perak	Tidore	340.000	Koli		
		8.000	Unit		
Tanjung Perak	Waren	240.000	Ton		
Tanjung Perak	Wasior	120.000	Unit		
Tanjung Perak	Weda	200.000	Koli		
12	Baja Ringan	Letung	Tanjung Priok	10.000	Koli
		Morotai	Tanjung Perak	12.000	KG
				14.000	Koli



No.	Muatan	Pelabuhan Muat	Pelabuhan Bongkar	Bobot	Satuan
		Pelni Tanjung Perak	Larantuka	5.000	Koli
		Pelni Tanjung Perak	Lewoleba	98.500	Koli
				3.500	Lembar
				6.000	Ton
				20.000	Unit
		Pelni Tanjung Perak	Sabu	3.000	Unit
		Pelni Tanjung Perak	Tahuna	25.000	Koli
				21.000	Ton
		Selat Lampa	Tanjung Priok	10.000	Koli
		Serui	Tanjung Perak	80.000	KG
		Tanjung Perak	Bima	10.000	Ton
		Tanjung Perak	Bobong	15.000	Batang
				500	Buah
				500	Meter
				1.000	Potong
		Tanjung Perak	Elat	6.000	Batang
				2.000	KG
				15.000	Ton
		Tanjung Perak	Fakfak	19.000	Lembar
		Tanjung Perak	Galela	5.000	Ton
		Tanjung Perak	Jailolo	14.000	Batang
				3.000	Gulung
				5.000	KG
				10.000	Lembar
				11.000	Ton
		Tanjung Perak	Kaimana	5.000	Batang
				20.000	Koli
		Tanjung Perak	Kisar	500	Unit
		Tanjung Perak	Maba	300	Batang
		Tanjung Perak	Maba	5.000	KG
		Tanjung Perak	Makassar	15.000	Ton
		Tanjung Perak	Moa	2.000	Batang
				15.005	Ton
				36.450	Unit
		Tanjung Perak	Morotai	26.164	Batang
				20.000	Gulung
				9.000	KG
				43.000	Koli
				2.350	Lembar
				42.003	Ton
			20.000	Unit	



No.	Muatan	Pelabuhan Muat	Pelabuhan Bongkar	Bobot	Satuan
		Tanjung Perak	Namlea	5.000	Batang
				17.000	KG
		Tanjung Perak	Namrole	10.000	Ton
				Tanjung Perak	Rote
		1.000	Lembar		
		15.000	Ton		
		25	Unit		
		Tanjung Perak	Sabu	38.000	Batang
				10.000	Ton
		Tanjung Perak	Temas Saum Laki	91.000	Batang
				20.000	Lembar
				7.600	Ton
		Tanjung Perak	Tepa	6.000	KG
		Tanjung Perak	Tidore	8.000	KG
				14.000	Ton
		Tanjung Perak	Waren	20.000	KG
		Tanjung Perak	Wasior	10.000	Ton
		Tanjung Perak	Weda	2.000	Batang
		Tanjung Priok	Letung	6.000	Koli
				20.000	Lembar
16.000	Set				
Tanjung Priok	Selat Lampa	13.000	Koli		
		12.000	Ton		
Tanjung Priok	Tarempa	15.000	Batang		
Waren	Tanjung Perak	1	Unit		
Wasior	Tanjung Perak	20.000	Ton		
13	Barang Pindahan	Morotai	Tanjung Perak	15.000	Ton
		Raha	Makassar	20.000	Unit
		Tidore	Tanjung Perak	11.000	Ton
14	Bata Ringan	Pelni Tanjung Perak	Larantuka	48.000	Koli
				60.000	M3
		Pelni Tanjung Perak	Lewoleba	15.000	Batang
		Pelni Tanjung Perak	Tahuna	180.000	Ton
		Tanjung Perak	Agats	8.000	Unit
		Tanjung Perak	Badas	48.000	M3
		Tanjung Perak	Bima	415.000	Ton
		Tanjung Perak	Larat	1.000	Unit
		Tanjung Perak	Merauke	22.500	Buah
		Tanjung Perak	Morotai	60.000	M3
40.000	Ton				
Tanjung Perak	Namlea	27.036	M3		



No.	Muatan	Pelabuhan Muat	Pelabuhan Bongkar	Bobot	Satuan	
		Tanjung Perak	Rote	40.000	Ton	
		Tanjung Perak	Temas Dobo	40.000	Koli	
		Tanjung Perak	Temas Saum Laki	19.000	Buah	
				34.000	Unit	
		Tanjung Perak	Waren	20.000	M3	
		Tanjung Perak	Wasior	55.000	M3	
Tanjung Perak	Weda	117.000	M3			
15	Batang Pohon Kelapa	Galela	Tanjung Perak	380.000	Ton	
		Jailolo	Tanjung Perak	60	Potong	
		Morotai	Tanjung Perak	1.644.000	Batang	
				280.000	Potong	
Weda	Tanjung Perak	95.000	Ton			
16	Batu Alam	Tanjung Perak	Badas	23.000	KG	
				Morotai	24.000	KG
					24.000	Koli
		80.000	Ton			
Tanjung Perak	Rote	12.500	KG			
17	Baut	Tanjung Perak	Morotai	500	Dus/Box	
				4.000	Ton	
		Tanjung Perak	Tidore	3.000	Koli	
				4	Ton	
18	Bawang Merah	Bima	Merauke	348.865	KG	
				20.000	Koli	
				23.000	Ton	
		Pelni Tanjung Perak	Larantuka	1.000	KG	
		Tanjung Perak	Fakfak	9.500	Dus/Box	
				17.400	KG	
				31.060	Koli	
				14.750	Ton	
		Tanjung Perak	Kaimana	11.000	KG	
				39.880	Koli	
				15.000	Ton	
		Tanjung Perak	Larat	3.000	Ton	
		Tanjung Perak	Moa	3.000	Ton	
		Tanjung Perak	Morotai	20.000	Ton	
		Tanjung Perak	Oransbari	1.500	KG	
		Tanjung Perak	Temas Dobo	1.100	KG	
9.000	Koli					
Tanjung Perak	Tepa	2.000	Ton			
Tanjung Perak	Tidore	300	Dus/Box			



No.	Muatan	Pelabuhan Muat	Pelabuhan Bongkar	Bobot	Satuan
		Tanjung Perak	Tidore	12.500	Ton
		Tanjung Perak	Wanci	6.000	KG
19	Bawang Putih			6.265	Koli
		Pelni Tanjung Perak	Lewoleba	2.500	Dus/Box
		Pelni Tanjung Perak	Tahuna	1.600	Dus/Box
		Tanjung Perak	Fakfak	9.500	Dus/Box
				4.500	KG
				36.500	Koli
				4.000	Ton
		Tanjung Perak	Kaimana	5.000	KG
				39.020	Koli
				6.000	Ton
		Tanjung Perak	Kisar	3.300	Koli
		Tanjung Perak	Moa	1.000	Dus/Box
				1.000	KG
				1.000	Ton
		Tanjung Perak	Morotai	1.000	Ton
		Tanjung Perak	Oransbari	16.500	KG
		Tanjung Perak	P.Obi	2.120	Dus/Box
		Tanjung Perak	Temas Dobo	500	KG
		Tanjung Perak	Tepa	4.000	Ton
		Tanjung Perak	Tidore	10	Dus/Box
3.000	KG				
Tanjung Perak	Wanci	5.970	Koli		
		500	KG		
20	Benih	Jailolo	Tanjung Perak	135	KG
		Morotai	Tanjung Perak	32.000	Buah
				40.000	KG
				306.000	Koli
		Namrole	Tanjung Perak	90.000	Koli
		Pelni Tanjung Perak	Lewoleba	19.500	Ton
		Selat Lampa	Tanjung Priok	1.000	Koli
		Tanjung Perak	Larat	5.000	Dus/Box
		Tanjung Perak	Moa	34.000	Koli
		Tanjung Perak	Temas Saum Laki	17.000	Koli
		Tanjung Perak	Waren	2.000	Ton
		Tanjung Perak	Weda	3.000	Koli
Tidore	Tanjung Perak	12	Koli		
Weda	Tanjung Perak	24.000	Buah		
21	Beras	Bitung	Lirung	100.120	KG
				102	Ton



No.	Muatan	Pelabuhan Muat	Pelabuhan Bongkar	Bobot	Satuan
		Bitung	Luwuk	500.000	Koli
		Bitung	Melangoane	210.901	KG
				144	Ton
				101.000	Unit
		Bitung	Tahuna	50.153	KG
				414	Ton
		Bitung	Ulu Siau	12.330	KG
				33.700	Koli
				17.500	Ton
		Ereke	Makassar	20.000	Ton
		Fakfak	Kaimana	140.000	KG
			Timika	40.000	KG
		Llyod Makassar	Ereke	40.000	Unit
			Raha	20.000	Unit
		Makassar	Jailolo	304.000	KG
				207.240	Koli
				176.000	Ton
		Makassar	Morotai	301.000	KG
				215.000	Koli
				474.000	Ton
				120.000	Unit
		Makassar	Tahuna	140.000	KG
				4.227.545	Koli
				300.000	Ton
				20.000	Unit
		Merauke	Tanjung Perak	322.300	KG
		Parigi	Bitung	240.000	KG
		Pelni Tanjung Perak	Larantuka	60.000	KG
				28.000	Koli
				23.000	Ton
				4.000	Unit
		Pelni Tanjung Perak	Lewoleba	3.250	Dus/Box
				20.000	KG
				82.000	Koli
				54.556	Ton
				50.000	Unit
		Pelni Tanjung Perak	Morotai	220.000	Koli
				20.000	Ton
		Pelni Tanjung Perak	Tahuna	22.000	Dus/Box
				210.375	KG
				351.800	Koli



No.	Muatan	Pelabuhan Muat	Pelabuhan Bongkar	Bobot	Satuan
				990.100	Ton
				123.700	Unit
	Pelni Tanjung Perak	Tidore		140.000	Koli
				40.000	Ton
	Tahuna	Ulu Siau		30	KG
				10	Koli
				20	Ton
	Tanjung Perak	Agats		9.700	Dus/Box
				40.500	KG
				1.850	Koli
				23.300	Ton
	Tanjung Perak	Elat		18.800	Koli
	Tanjung Perak	Fakfak		10.000	Dus/Box
				393.250	KG
				404.050	Koli
				209.000	Ton
	Tanjung Perak	Galela		80.000	KG
				15.000	Koli
				646.000	Ton
	Tanjung Perak	Jailolo		210.000	KG
				2.800	Koli
				39.000	Ton
				16.200	Unit
	Tanjung Perak	Kaimana		4.000	Dus/Box
				271.000	KG
				87.550	Koli
				51.500	Ton
	Tanjung Perak	Kisar		52.500	KG
				82.800	Koli
				78.144	Ton
	Tanjung Perak	Larat		207.000	KG
				2.500	Koli
				61.000	Ton
	Tanjung Perak	Maba		22.500	KG
				3.000	Ton
	Tanjung Perak	Merauke		98.000	KG
	Tanjung Perak	Moa		462.350	KG
				20.000	Koli
				8.000	Set
				462.752	Ton
				523.912	Unit



No.	Muatan	Pelabuhan Muat	Pelabuhan Bongkar	Bobot	Satuan
		Tanjung Perak	Morotai	47.500	Dus/Box
				807.000	KG
				520.275	Koli
				861.761	Ton
				10.000	Unit
		Tanjung Perak	Namlea	73.000	KG
				5.000	Koli
		Tanjung Perak	Namrole	70.500	KG
				71.750	Koli
				173.500	Ton
		Tanjung Perak	P.Obi	159.000	KG
				304.600	Koli
				182.100	Ton
				12.000	Unit
		Tanjung Perak	Sabu	20.000	Koli
				25.000	Ton
		Tanjung Perak	Serui	10.000	KG
				65.000	Ton
		Tanjung Perak	Serui	28.000	Unit
		Tanjung Perak	Temas Dobo	56.500	Dus/Box
				1.241.830	KG
				992.825	Koli
				507.500	Ton
		Tanjung Perak	Temas Saum Laki	95.042	Unit
				13.000	Dus/Box
				896.384	KG
				847.069	Koli
		Tanjung Perak	Tepa	853.500	Ton
				186.021	Unit
				174.500	KG
				10.000	Koli
		Tanjung Perak	Tidore	51.000	Ton
12.500	Dus/Box				
5.000	KG				
Tanjung Perak	Timika	605.650	Koli		
		89.000	Ton		
		37.000	KG		
Tanjung Perak	Wanci	2.000	Ton		
		33.000	KG		
		37.000	Koli		
		25.000	Ton		



No.	Muatan	Pelabuhan Muat	Pelabuhan Bongkar	Bobot	Satuan	
		Tanjung Perak	Waren	28.000	KG	
				25.000	Ton	
				1.000	Unit	
		Tanjung Perak	Wasior	40.000	Dus/Box	
				482.000	KG	
				20.000	Koli	
				140.000	Ton	
				60.000	Unit	
		Tanjung Perak	Weda	308.000	KG	
				67.500	Koli	
				64.000	Ton	
		Tanjung Priok	Tarempa	418.000	Koli	
		22	Besi Baja Konstruksi	Bitung	Tahuna	16.632
16.900	Unit					
Llyod Makassar	Ereke			20.000	Unit	
Llyod Makassar	Morowali			178.000	Batang	
				620.000	KG	
				20.000	Lembar	
				60.000	Unit	
Llyod Makassar	Raha			100.000	Unit	
Llyod Makassar	Sikeli			20.000	Batang	
				40.000	Unit	
Morotai	Tanjung Perak			380.000	Batang	
				105.000	Ton	
Pelni Rote	Pelni Tanjung Perak			185.000	KG	
Pelni Tanjung Perak	Larantuka			30.000	KG	
				Lewoleba	80.000	Batang
					42.000	Koli
					12.000	Lembar
					57.000	Ton
134.166	Unit					
Pelni Tanjung Perak	Maba			20.000	Unit	
Pelni Tanjung Perak	Morotai			20.000	Batang	
				19.000	Dus/Box	
Pelni Tanjung Perak	Rote	20.000	Unit			
Pelni Tanjung Perak	Sabu	16.000	Unit			
Pelni Tanjung Perak	Tahuna	18.000	Koli			
		147.000	Ton			
		174.000	Unit			
Pelni Tanjung Perak	Weda	24.060	Batang			
Selat Lampa	Tanjung Priok	5.000	Koli			



No.	Muatan	Pelabuhan Muat	Pelabuhan Bongkar	Bobot	Satuan
		Tanjung Perak	Agats	22.000	Unit
		Tanjung Perak	Bima	10.000	Ton
		Tanjung Perak	Elat	58.000	KG
				60.000	Ton
		Tanjung Perak	Fakfak	1.500	Batang
				20.000	KG
				500	Koli
		Tanjung Perak	Galela	20.500	KG
		Tanjung Perak	Jailolo	74.000	Batang
				20.000	KG
				53.000	Ton
				19.500	Unit
		Tanjung Perak	Kaimana	5.000	Koli
				500	Lembar
		Tanjung Perak	Kisar	35.600	Batang
				5.000	KG
				2.000	Ton
				11.300	Unit
		Tanjung Perak	Larat	6.500	Batang
				13.000	KG
Tanjung Perak	Maba	25.000	KG		
		4.000	Ton		
Tanjung Perak	Makassar	68.000	Batang		
		540.000	KG		
Tanjung Perak	Moa	1.000	Batang		
		71.570	KG		
		15.000	Koli		
		46.005	Ton		
		43.745	Unit		
Tanjung Perak	Morotai	58.250	Batang		
		190.000	KG		
		10.000	Koli		
		377.020	Ton		
		82.700	Unit		
22	Besi Baja Konstruksi	Tanjung Perak	Namlea	52.000	Batang
				65.500	KG
				15.000	Koli
				8.000	Ton
		Tanjung Perak	Namrole	59.000	KG
				60.000	Ton
				40.000	Unit



No.	Muatan	Pelabuhan Muat	Pelabuhan Bongkar	Bobot	Satuan
		Tanjung Perak	Oransbari	5.000	Batang
		Tanjung Perak	P.Obi	20.000	Batang
		Tanjung Perak	Rote	2.000	Batang
				5.500	KG
				10.500	Lembar
				241.000	Ton
				60.000	Unit
		Tanjung Perak	Sabu	11.000	Batang
				180.000	KG
				6.000	Koli
				60.000	Ton
			32.000	Unit	
		Tanjung Perak	Serui	60.000	Ton
		Tanjung Perak	Temas Dobo	15.500	Batang
				18.000	Ton
		Tanjung Perak	Temas Saum Laki	17.000	Gulung
				17.518	Lembar
				6.000	Unit
		Tanjung Perak	Tidore	12.000	Koli
				25.000	Ton
				8.000	Unit
		Tanjung Perak	Waren	3.000	Batang
				26.500	KG
				98.000	Ton
				2.605	Unit
		Tanjung Perak	Wasior	58.000	Ton
				40.000	Unit
		Tanjung Perak	Weda	129.000	Batang
				178.000	KG
				340.000	Ton
		Tanjung Priok	Midai	12.000	Koli
				Selat Lampa	36.000
			30.000		Set
			Serasan	12.000	Koli
				Tarempa	27.000
			24.000	Lembar	
	Tarempa	Tanjung Priok		7.000	KG
	Tidore	Tanjung Perak		400	Batang
					100
	Wanci	Tanjung Perak		51.000	KG
	Wasior	Tanjung Perak		15.000	Batang



No.	Muatan	Pelabuhan Muat	Pelabuhan Bongkar	Bobot	Satuan
		Weda	Tanjung Perak	40.000	KG
23	Besi Tua / Barang Bekas	Lewoleba	Tanjung Perak	72.000	Ton
		Morotai	Tanjung Perak	36.000	KG
				48.000	Ton
		Namlea	Tanjung Perak	2.000	Unit
				15.000	Unit
		Pelni Rote	Pelni Tanjung Perak	27.000	KG
				27.000	Ton
		Tidore	Tanjung Perak	60.100	KG
				600	Meter
				95.000	Ton
				975	Unit
		Wanci	Tanjung Perak	85.000	KG
				Weda	Tanjung Perak
		36.000	Lembar		
54.000	Ton				
44.000	Unit				
24	Biji Cokelat	Oransbari	Tanjung Perak	66.000	KG
25	Biji Gebang	Merauke	Tanjung Perak	20.550	KG
26	Biskuit	Pelni Tanjung Perak	Jailolo	4.500	Dus/Box
		Pelni Tanjung Perak	Larantuka	178.900	Dus/Box
		Pelni Tanjung Perak	Lewoleba	71.100	Dus/Box
				6.500	KG
				2.500	Unit
		Pelni Tanjung Perak	Morotai	4.020	Dus/Box
		Pelni Tanjung Perak	Rote	10.000	Dus/Box
		Pelni Tanjung Perak	Tahuna	49.660	Dus/Box
				2.500	KG
				900	Koli
				13.000	Ton
		Tanjung Perak	Agats	56.274	Dus/Box
				9	KG
				1.800	Koli
		Tanjung Perak	Fakfak	62.790	Dus/Box
				854	Koli
		Tanjung Perak	Jailolo	3.800	Dus/Box
4.000	Ton				
Tanjung Perak	Kaimana	95.120	Dus/Box		
Tanjung Perak	Kisar	14.600	Dus/Box		
		9.000	Ton		
Tanjung Perak	Larat	15.200	Dus/Box		



No.	Muatan	Pelabuhan Muat	Pelabuhan Bongkar	Bobot	Satuan
				500	Koli
		Tanjung Perak	Moa	65.132	Dus/Box
				2.500	KG
				4.000	Koli
				26.000	Ton
		Tanjung Perak	Morotai	18.531	Dus/Box
		Tanjung Perak	Namlea	20.750	Dus/Box
		Tanjung Perak	Namrole	13.565	Dus/Box
		Tanjung Perak	P.Obi	38.150	Dus/Box
		Tanjung Perak	Rote	13.000	Ton
		Tanjung Perak	Sabu	29.000	Dus/Box
		Tanjung Perak	Temas Dobo	92.533	Dus/Box
				1.000	Koli
				24.500	Unit
		Tanjung Perak	Temas Saum Laki	174.370	Dus/Box
				500	KG
				10.000	Unit
		Tanjung Perak	Tepa	16.882	Dus/Box
				6.000	KG
				300	Koli
				3.000	Ton
		Tanjung Perak	Tidore	33.950	Dus/Box
		Tanjung Perak	Timika	200	Dus/Box
		Tanjung Perak	Wanci	6.000	Dus/Box
		Tanjung Perak	Wasior	47.350	Dus/Box
				4.000	Ton
		Tanjung Perak	Weda	1.250	Dus/Box
				2.000	Ton
		Tanjung Priok	Selat Lampa	10.000	Dus/Box
27	Buah Kelapa	Galela	Tanjung Perak	30.000	Buah
		Jailolo	Tanjung Perak	15.059	Buah
				90.000	Ton
		Larantuka	Tanjung Perak	437.000	KG
				16.000	Ton
		Lewoleba	Tanjung Perak	225.880	Buah
				93.600	KG
				302.000	Ton
		Luwuk	Tanjung Perak	10.000	Buah
		Maba	Tanjung Perak	20.000	Unit
		Makassar	Tanjung Perak	12.000	Buah
		Midai	Tanjung Priok	222.000	Buah



No.	Muatan	Pelabuhan Muat	Pelabuhan Bongkar	Bobot	Satuan
				139.000	Koli
		Morotai	Tanjung Perak	158.000	Buah
				28.000	KG
		Morowali	Makassar	12.000	KG
		Selat Lampa	Tanjung Priok	53.000	Buah
				98.000	Koli
		Tahuna	Pelni Tanjung Perak	16.000	KG
		Temas Saum Laki	Tanjung Perak	34.000	KG
		Weda	Tanjung Perak	189.000	Buah
				104.000	KG
28	Bumbu Masak	Pelni Tanjung Perak	Tahuna	35.000	Dus/Box
				57.000	Ton
		Tanjung Perak	Agats	133	Dus/Box
		Tanjung Perak	Kisar	1.500	Dus/Box
		Tanjung Perak	Maba	2.500	KG
				10.000	Koli
				5.000	Ton
		Tanjung Perak	Moa	6.000	Dus/Box
				2.500	KG
				17.000	Ton
		Tanjung Perak	Morotai	5	Botol
				10	Dus/Box
				1	KG
				15.000	Ton
		Tanjung Perak	Namlea	750	Dus/Box
		Tanjung Perak	Namrole	500	Dus/Box
		Tanjung Perak	Sabu	300	Dus/Box
				3.000	Ton
		Tanjung Perak	Tepa	2.500	KG
		Tanjung Perak	Wasior	1.600	Dus/Box
		Tanjung Perak	Weda	200	Dus/Box
				200	Koli
29	Cabe	Tanjung Perak	Moa	1.000	Dus/Box
		Tanjung Perak	P.Obi	200	Dus/Box
				300	Unit
30	Cangkang Kemiri	Lewoleba	Tanjung Perak	15.000	Ton
31	Cat & Tiner	Pelni Tanjung Perak	Lewoleba	2.000	Dus/Box
				100	KG
		Tanjung Perak	Badas	24.000	KG
		Tanjung Perak	Elat	1.000	Dus/Box
		Tanjung Perak	Jailolo	500	Koli



No.	Muatan	Pelabuhan Muat	Pelabuhan Bongkar	Bobot	Satuan
		Tanjung Perak	Kisar	3.300	Dus/Box
				2.000	Ton
		Tanjung Perak	Larat	200	Dus/Box
				2.500	KG
				1.000	Unit
		Tanjung Perak	Moa	5.200	Dus/Box
				8.000	Ton
		Tanjung Perak	Morotai	800	Dus/Box
				1.500	Koli
		Tanjung Perak	Namlea	1.000	Dus/Box
		Tanjung Perak	Rote	2.700	Dus/Box
				4.000	Ton
		Tanjung Perak	Temas Saum Laki	3.000	Koli
				5.000	Ton
Tanjung Perak	Wasior	100	Dus/Box		
		9.000	Ton		
Tanjung Perak	Weda	5.000	Dus/Box		
		2.000	Koli		
		100	Unit		
		Tidore	Tanjung Perak	100	Unit
32	Cengkeh	Morotai	Tanjung Perak	24.000	KG
				96.000	Koli
		Tahuna	Pelni Tanjung Perak	45.000	KG
33	Cumi Kering	Kaimana	Tanjung Perak	19.500	KG
				3.000	Ton
		Pelni Rote	Pelni Tanjung Perak	15.000	KG
		Temas Dobo	Tanjung Perak	28.500	KG
34	Daging Ayam Ras	Pelni Tanjung Perak	Lewoleba	2.000	Koli
			Merauke	14.000	KG
			Morotai	14.000	KG
			Sabu	15.000	KG
			Tidore	45.000	KG
		Selat Lampa	Serasan	3.000	Koli
		Tanjung Perak	Agats	500	Dus/Box
				52.000	Koli
				12.000	Ton
		Tanjung Perak	Fakfak	218.000	KG
				110.000	Ton
		Tanjung Perak	Kaimana	220.000	KG
15.500	Koli				
20.000	Ton				



No.	Muatan	Pelabuhan Muat	Pelabuhan Bongkar	Bobot	Satuan
		Tanjung Perak	Maba	15.000	KG
				35.000	Ton
		Tanjung Perak	Merauke	3.500	Dus/Box
				45.016	KG
				146.400	Koli
		Tanjung Perak	Moa	5.000	Koli
		Tanjung Perak	Morotai	30.000	KG
				30.000	Koli
		Tanjung Perak	Namlea	228.000	KG
		Tanjung Perak	Rote	53.300	KG
				15.000	Ton
		Tanjung Perak	Sabu	57.000	KG
				21.000	Ton
		Tanjung Perak	Temas Dobo	190.450	KG
				30.000	Ton
		Tanjung Perak	Temas Saum Laki	249.000	KG
				104.000	Koli
				15.000	Ton
		Tanjung Perak	Tidore	45.000	KG
		Tanjung Perak	Timika	124.000	KG
				20.000	Ton
		Tanjung Perak	Wanci	156.000	KG
				15.000	Koli
				15.000	Ton
		Tanjung Perak	Weda	75.600	KG
				15.000	Ton
		Tanjung Priok	Selat Lampa	221.000	Koli
		Tanjung Priok	Serasan	10.000	Koli
		Tanjung Priok	Tarempa	52.000	Dus/Box
				107.272	KG
192.000	Koli				
Tarempa	Selat Lampa	3.000	Koli		
Tarempa	Tanjung Priok	7.500	Koli		
35	Daging Sapi	Tanjung Perak	Agats	500	Dus/Box
		Tanjung Perak	Rote	15.000	KG
		Tanjung Perak	Temas Dobo	16.550	KG
36	Detergen/Pelembut Pakaian/Pewangi Pakaian	Bitung	Ulu Siau	1.726	Dus/Box
		Fakfak	Kaimana	20.000	Dus/Box
		Pelni Tanjung Perak	Larantuka	45.200	Dus/Box
		Pelni Tanjung Perak	Lewoleba	21.700	Dus/Box
		Pelni Tanjung Perak	Tahuna	25.000	Dus/Box



No.	Muatan	Pelabuhan Muat	Pelabuhan Bongkar	Bobot	Satuan
				5.000	Koli
				18.600	Ton
	Tanjung Perak	Agats		5.805	Dus/Box
	Tanjung Perak	Bima		6.000	Ton
	Tanjung Perak	Fakfak		1.000	Dus/Box
	Tanjung Perak	Galela		7.000	Ton
	Tanjung Perak	Kaimana		36.000	Dus/Box
				2.500	KG
	Tanjung Perak	Kisar		3.000	Dus/Box
				4.000	Koli
				9.000	Ton
	Tanjung Perak	Larat		1.900	Dus/Box
	Tanjung Perak	Merauke		1.000	Dus/Box
	Tanjung Perak	Moa		20.100	Dus/Box
	Tanjung Perak	Morotai		84.800	Dus/Box
				10.000	Ton
	Tanjung Perak	Namlea		42.000	Dus/Box
	Tanjung Perak	Namrole		7.025	Dus/Box
	Tanjung Perak	P.Obi		17.240	Dus/Box
				5.000	KG
	Tanjung Perak	Rote		2.500	KG
	Tanjung Perak	Sabu		60.100	Dus/Box
				5.000	Ton
	Tanjung Perak	Serui		30.000	Ton
	Tanjung Perak	Temas Dobo		49.000	Dus/Box
				500	Koli
				3.000	Ton
	Tanjung Perak	Temas Saum Laki		190.825	Dus/Box
				20.000	Ton
				58.500	Unit
	Tanjung Perak	Tepa		15.000	Dus/Box
	Tanjung Perak	Tidore		1.400	Dus/Box
	Tanjung Perak	Timika		20.000	Dus/Box
				2.500	KG
				7.000	Ton
	Tanjung Perak	Waren		1.000	Dus/Box
				2.500	KG
	Tanjung Perak	Wasior		5.000	Dus/Box
	Tanjung Priok	Lhokseumawe		1.224	Dus/Box
	Tanjung Priok	Malahayati		1.296	Dus/Box
				18	Set



No.	Muatan	Pelabuhan Muat	Pelabuhan Bongkar	Bobot	Satuan
37	Electronic	Tanjung Priok	Selat Lampa	11.000	Dus/Box
		Tanjung Priok	Tarempa	5.000	Dus/Box
				10.000	KG
		Llyod Makassar	Morowali	7.200	Unit
		Morotai	Tanjung Perak	5.000	Ton
		Pelni Tanjung Perak	Lewoleba	4.000	Unit
			Tahuna	5.000	Koli
				26.000	Unit
		Tahuna	Melangoane	20	Ton
		Tanjung Perak	Elat	500	Dus/Box
				1.000	Koli
		Tanjung Perak	Jailolo	10.000	Ton
		Tanjung Perak	Makassar	7.200	Unit
		Tanjung Perak	Moa	10.000	Dus/Box
				3.500	KG
		Tanjung Perak	Morotai	50	Dus/Box
				10.000	Koli
				24.000	Ton
				31	Unit
		Tanjung Perak	Rote	50	Dus/Box
				33.000	Ton
		Tanjung Perak	Sabu	6.000	Koli
				5.000	Ton
		Tanjung Perak	Tepa	2.500	KG
		Tanjung Perak	Wanci	4.000	Unit
		Tanjung Perak	Wasior	100	Dus/Box
		Tanjung Perak	Weda	500	Dus/Box
5.300	Unit				
Tanjung Priok	Letung	6.000	Set		
Tanjung Priok	Selat Lampa	3.000	Koli		
		7.000	Unit		
Tanjung Priok	Tarempa	6.000	Unit		
38	Furniture	Bitung	Melangoane	40	Unit
		Pelni Tanjung Perak	Lewoleba	5.000	Ton
		Pelni Tanjung Perak	Tahuna	20.000	Koli
				30.000	Ton
		Tanjung Perak	Elat	6.000	Koli
		Tanjung Perak	Galela	10.000	Ton
		Tanjung Perak	Maba	5.000	Ton
		Tanjung Perak	Moa	5.000	Dus/Box
5.000	KG				



No.	Muatan	Pelabuhan Muat	Pelabuhan Bongkar	Bobot	Satuan
				2.500	Koli
				23.000	Ton
				9.300	Unit
		Tanjung Perak	Morotai	58.000	KG
				68.006	Ton
				2.725	Unit
		Tanjung Perak	Namrole	14.230	Unit
		Tanjung Perak	Rote	10.000	Koli
				43.000	Ton
		Tanjung Perak	Sabu	25.000	Ton
		Tanjung Perak	Tidore	40.000	Koli
				4	Ton
		Tanjung Perak	Weda	5.000	Set
				500	Unit
Tanjung Priok	Tarempa	30.000	KG		
39	Garam	Bitung	Ulu Siau	4.000	Koli
		Pelni Tanjung Perak	Larantuka	24.500	Dus/Box
				20.000	Koli
		Pelni Tanjung Perak	Lewoleba	22.700	Dus/Box
				600	KG
				19.500	Ton
		Pelni Tanjung Perak	Morotai	19.000	Dus/Box
		Pelni Tanjung Perak	Tahuna	20.200	Dus/Box
				1.500	KG
				3.000	Ton
		Tanjung Perak	Agats	27.400	Dus/Box
				14.750	Koli
		Tanjung Perak	Bima	20.000	Ton
		Tanjung Perak	Fakfak	7.500	Dus/Box
				6.800	Koli
				3.001	Ton
		Tanjung Perak	Galela	7.000	Ton
		Tanjung Perak	Jailolo	6.900	KG
				20.000	Unit
		Tanjung Perak	Kaimana	5.500	Dus/Box
3.000	KG				
4.000	Ton				
Tanjung Perak	Kisar	4.000	Dus/Box		
		1.000	Koli		
		3.000	Ton		
Tanjung Perak	Larat	6.400	Dus/Box		



No.	Muatan	Pelabuhan Muat	Pelabuhan Bongkar	Bobot	Satuan
		Tanjung Perak	Moa	10.557	Dus/Box
				16.300	Koli
		Tanjung Perak	Morotai	61.000	Dus/Box
				2.000	KG
				15.000	Koli
				18.000	Ton
		Tanjung Perak	Namlea	20.000	Dus/Box
		Tanjung Perak	Namrole	13.500	Dus/Box
		Tanjung Perak	P.Obi	32.500	Dus/Box
				11.000	Koli
		Tanjung Perak	Rote	1.000	Dus/Box
				10.000	Ton
		Tanjung Perak	Temas Dobo	36.950	Dus/Box
				19.800	Koli
				6.000	Ton
		Tanjung Perak	Temas Saum Laki	74.600	Dus/Box
				700	KG
				50	Koli
				10.000	Ton
		Tanjung Perak	Tepa	1.500	Dus/Box
				6.000	KG
				2.000	Ton
		Tanjung Perak	Tidore	42.000	Dus/Box
				2.000	Koli
				1.000	Kwintal
				5.000	Ton
		Tanjung Perak	Timika	2.500	Dus/Box
				2.500	KG
		Tanjung Perak	Wanci	19.800	Dus/Box
				6.500	Koli
				10.000	Ton
		Tanjung Perak	Wasior	3.000	Dus/Box
				13.000	KG
18.000	Koli				
18.000	Ton				
Tanjung Perak	Weda	5.000	Dus/Box		
Tanjung Priok	Selat Lampa	12.000	Koli		
Tanjung Priok	Tarempa	194.300	Dus/Box		
		17.000	KG		
		40.000	Koli		
40	Gas LPG Selain 3 KG	Selat Lampa	Tanjung Priok	173.000	Koli



No.	Muatan	Pelabuhan Muat	Pelabuhan Bongkar	Bobot	Satuan
		Tanjung Perak	Galela	72.500	Ton
		Tanjung Perak	Jailolo	17.000	KG
				144.500	Ton
		Tanjung Perak	Kaimana	9.480	Koli
		Tanjung Perak	Maba	54.000	Ton
		Tanjung Perak	Morotai	18.000	Ton
		Tanjung Perak	Rote	60.000	Ton
				20.000	Unit
		Tanjung Perak	Temas Dobo	35.000	Koli
		Tanjung Perak	Temas Saum Laki	18.000	Koli
				40.000	Unit
		Tanjung Perak	Tidore	18.000	Ton
		Tanjung Perak	Wasior	15.000	Koli
		Tanjung Perak	Weda	36.000	Ton
		Tanjung Priok	Selat Lampa	17.000	Botol
				168.000	Koli
	Tidore	Tanjung Perak	50	Unit	
	Wasior	Tanjung Perak	30.000	Unit	
41	Genset	Pelni Tanjung Perak	Lewoleba	100	Dus/Box
				5.000	Koli
				30.000	Ton
		Serui	Tanjung Perak	30.000	Unit
		Tanjung Perak	Bobong	85.050	Unit
		Tanjung Perak	Kaimana	100	Koli
		Tanjung Perak	Kisar	5.000	Ton
				200	Unit
		Tanjung Perak	Moa	15	Dus/Box
				65.000	Unit
		Tanjung Perak	Namrole	158.000	Unit
		Tanjung Perak	Rote	10.000	Ton
		Tanjung Perak	Temas Saum Laki	4.000	Ton
Tanjung Perak	Tidore	6.000	Unit		
Tanjung Perak	Wasior	1.000	Dus/Box		
42	Getah Damar	Moa	Tanjung Perak	56.000	Koli
		Tanjung Priok	Tarempa	20.000	Dus/Box
43	Gula	Bitung	Lirung	26	KG
		Bitung	Melangoane	25.030	KG
		Bitung	Tahuna	50.055	KG
		Bitung	Ulu Siau	30.026	KG
				5.000	Koli
		Makassar	Jailolo	60.000	Koli



No.	Muatan	Pelabuhan Muat	Pelabuhan Bongkar	Bobot	Satuan
				40.000	Ton
		Makassar	Tahuna	150	KG
				200.000	Ton
		Pelni Tanjung Perak	Jailolo	12.000	Koli
		Pelni Tanjung Perak	Larantuka	769.125	Dus/Box
				24.500	KG
				85.000	Koli
				101.000	Ton
				12.500	Unit
		Pelni Tanjung Perak	Lewoleba	622.450	Dus/Box
				4.500	KG
				73.650	Koli
				21.004	Ton
				12.500	Unit
		Pelni Tanjung Perak	Maba	5.000	Koli
		Pelni Tanjung Perak	Merauke	30.000	Koli
		Pelni Tanjung Perak	Morotai	90.000	KG
				20.000	Koli
		Pelni Tanjung Perak	Tahuna	27.500	KG
				244.600	Koli
				805.000	Ton
		Pelni Tanjung Perak	Tidore	20.000	Koli
		Tanjung Perak	Agats	55.300	Dus/Box
				8.500	KG
				243.900	Koli
		Tanjung Perak	Bima	250.000	Koli
				371.000	Ton
		Tanjung Perak	Fakfak	9.720	Dus/Box
				31.000	KG
				218.550	Koli
				21.500	Ton
		Tanjung Perak	Galela	79.000	Ton
		Tanjung Perak	Jailolo	100.500	KG
				40.000	Koli
				38.000	Ton
		Tanjung Perak	Kaimana	1.530	Dus/Box
				79.350	KG
				92.050	Koli
				4.000	Ton
		Tanjung Perak	Kalabahi	12.500	Koli
				12.500	Unit



No.	Muatan	Pelabuhan Muat	Pelabuhan Bongkar	Bobot	Satuan
		Tanjung Perak	Kisar	3.000	Dus/Box
				8.000	KG
				27.200	Koli
				29.604	Ton
		Tanjung Perak	Larat	9.700	Dus/Box
				16.000	KG
				68.000	Koli
				10.000	Ton
				5.000	Unit
		Tanjung Perak	Maba	10.000	KG
				5.000	Koli
				37.000	Ton
				2.250	Unit
		Tanjung Perak	Merauke	50.000	KG
				80.000	Koli
		Tanjung Perak	Moa	15.327	Dus/Box
				35.000	KG
				7.250	Koli
				50.000	Ton
				5.500	Unit
		Tanjung Perak	Morotai	3.100	Dus/Box
				349.000	KG
				211.000	Koli
				347.020	Ton
				20.000	Unit
		Tanjung Perak	Namlea	32.000	Dus/Box
				45.000	KG
				50.000	Koli
				20.000	Ton
		Tanjung Perak	Namrole	8.450	Dus/Box
30.000	KG				
114.850	Koli				
31.800	Ton				
Tanjung Perak	Oransbari	20.000	KG		
Tanjung Perak	P.Obi	12.500	Dus/Box		
		192.500	Koli		
		67.500	Ton		
		27.000	Unit		
Tanjung Perak	Rote	14.000	Dus/Box		
		62.500	KG		
		20.000	Koli		



No.	Muatan	Pelabuhan Muat	Pelabuhan Bongkar	Bobot	Satuan
				27.000	Ton
	Tanjung Perak	Sabu		55.500	Dus/Box
				150.000	Koli
				47.000	Ton
				1.000	Unit
	Tanjung Perak	Serui		4.000	Dus/Box
				2.000	Ton
				4.000	Unit
	Tanjung Perak	Temas Dobo		90.665	Dus/Box
				272.500	KG
				331.950	Koli
				143.500	Ton
				89.022	Unit
	Tanjung Perak	Temas Saum Laki		89.744	Dus/Box
				63.500	KG
				212.000	Koli
				5.000	Ton
				36.000	Unit
	Tanjung Perak	Tepa		5.000	KG
				18.500	Koli
				20.000	Ton
	Tanjung Perak	Tidore		1.000	Dus/Box
				12.500	KG
				191.400	Koli
				29.500	Ton
	Tanjung Perak	Timika		3.000	Dus/Box
				2.000	Ton
	Tanjung Perak	Wanci		300	Dus/Box
				25.000	KG
				299.700	Koli
				105.000	Ton
				10.000	Unit
	Tanjung Perak	Waren		2.500	KG
				16.500	Ton
	Tanjung Perak	Wasior		66.500	Dus/Box
				85.000	KG
				36.000	Koli
				68.000	Ton
				16.125	Unit
	Tanjung Perak	Weda		27.500	KG
				200.500	Koli



No.	Muatan	Pelabuhan Muat	Pelabuhan Bongkar	Bobot	Satuan
				4.000	Ton
		Tanjung Priok	Tarempa	17.000	Dus/Box
44	Ikan Kemasan Kaleng	Pelni Tanjung Perak	Tahuna	11.600	Dus/Box
				2.000	Ton
		Selat Lampa	Tanjung Priok	15.000	Dus/Box
				75.000	KG
				5.000	Koli
		Tanjung Perak	Agats	800	Dus/Box
		Tanjung Perak	Kaimana	1.500	Dus/Box
		Tanjung Perak	Moa	4.187	Dus/Box
		Tanjung Perak	P.Obi	1.300	Dus/Box
		Tanjung Perak	Tepa	2.000	Ton
				9.000	Ton
		Tanjung Perak	Timika	1.013	Dus/Box
		Tanjung Perak	Wasior	5.250	Dus/Box
				9.000	Ton
Tarempa	Tanjung Priok	15.000	KG		
Temas Saum Laki	Tanjung Perak	30.000	KG		
45	Ikan Segar (Bandeng, Kembung, Tongkol, Tuna, Cakalang)	Fakfak	Tanjung Perak	162.000	KG
				35.000	Koli
				93.000	Ton
		Jailolo	Tanjung Perak	34.065	Dus/Box
				92.048	KG
				17.000	Koli
				191.000	Ton
		Kaimana	Tanjung Perak	292.100	KG
				15.000	Ton
				15.000	Ton
		Kaimana	Timika	70.000	KG
		Larantuka	Tanjung Perak	215.196	KG
				17.000	Koli
				33.000	Ton
		Larat	Tanjung Perak	88.132	KG
				12.000	Ton
		Lewoleba	Tanjung Perak	16.000	Dus/Box
				39.000	Ton
		Lirung	Bitung	17.000	Dus/Box
				47	KG
Maba	Tanjung Perak	16	Dus/Box		
		30.000	KG		
Melangoane	Bitung	108.500	KG		
		45.000	Ton		



No.	Muatan	Pelabuhan Muat	Pelabuhan Bongkar	Bobot	Satuan	
		Melangoane	Tahuna	90.000	KG	
		Morotai	Tanjung Perak	14.080	Dus/Box	
				434.074	KG	
				145.000	Koli	
				116.000	Ton	
			Namrole	Tanjung Perak	10.000	Dus/Box
					28.000	KG
					17.536	Koli
			Selat Lampa	Tanjung Priok	700	Dus/Box
					74.200	KG
					353.000	Koli
			Tahuna	Pelni Tanjung Perak	539.668	KG
					150.000	Ton
			Tanjung Perak	Merauke	100	Dus/Box
					4.000	KG
			Tanjung Priok	Selat Lampa	17.000	KG
			Tarempa	Tanjung Priok	137.000	Dus/Box
					180.000	KG
			Temas Dobo	Tanjung Perak	187.000	KG
					14.000	Koli
			102.000	Ton		
	Temas Saum Laki	Tanjung Perak	132.000	KG		
	Tidore	Tanjung Perak	16.000	Dus/Box		
			110.630	KG		
			86.500	Ton		
	Weda	Tanjung Perak	58.160	KG		
46	Jagung	Bima	Tanjung Perak	200.000	KG	
				18.000	Ton	
		Namlea	Tanjung Perak	15.000	KG	
47	Kacang Hijau	Tanjung Perak	Fakfak	12.950	Koli	
				3.000	Ton	
		Tanjung Perak	Kaimana	3.300	Koli	
		Tanjung Perak	Kisar	900	Dus/Box	
				2.500	Koli	
		Tanjung Perak	Larat	1.000	KG	
		Tanjung Perak	Morotai	500	Koli	
				40.000	Ton	
		Tanjung Perak	Namrole	1.750	Koli	
				500	Ton	
	Tanjung Perak	P.Obi	3.000	Koli		
	Tanjung Perak	Temas Dobo	500	Ton		



No.	Muatan	Pelabuhan Muat	Pelabuhan Bongkar	Bobot	Satuan
				750	Unit
		Tanjung Perak	Tepa	5.000	KG
				400	Koli
				1.000	Ton
		Tanjung Perak	Tidore	4.250	Koli
		Tanjung Perak	Wanci	1.000	Koli
48	Kacang Tanah	Tanjung Perak	Agats	1.000	Dus/Box
		Tanjung Perak	Fakfak	1.000	Dus/Box
				1.000	KG
				25.025	Koli
		Tanjung Perak	Kaimana	3.300	Koli
		Tanjung Perak	Kisar	800	Koli
		Tanjung Perak	Moa	1.230	Dus/Box
		Tanjung Perak	Morotai	500	Dus/Box
				1.000	Koli
		Tanjung Perak	Namrole	1.000	Dus/Box
		Tanjung Perak	P.Obi	300	Koli
		Tanjung Perak	Temas Dobo	2.500	Koli
		Tanjung Perak	Temas Saum Laki	200	Dus/Box
		Tanjung Perak	Tepa	5.000	KG
				3.000	Ton
		Tanjung Perak	Tidore	2.500	Koli
		Tanjung Perak	Timika	600	Koli
		Tanjung Perak	Wanci	6.000	Koli
49	Kardus	Pelni Rote	Pelni Tanjung Perak	30.000	KG
				20.000	Koli
				28.000	Ton
		Pelni Tanjung Perak	Tahuna	32.400	Lembar
		Tanjung Perak	Elat	1.000	Koli
		Tanjung Perak	Maba	50	Koli
		Tanjung Perak	Morotai	5.000	Dus/Box
				5.000	Lembar
				28.000	Ton
		Tanjung Perak	Tidore	10.000	Lembar
	Tidore	Tanjung Perak	28.000	Ton	
50	Karton	Morotai	Tanjung Perak	5.000	Ton
		Pelni Tanjung Perak	Tahuna	18.000	Lembar
		Tanjung Perak	Morotai	3.000	Dus/Box
				2.000	Koli
				17.000	Lembar
				44.000	Ton



No.	Muatan	Pelabuhan Muat	Pelabuhan Bongkar	Bobot	Satuan
		Tanjung Perak	Tidore	5.000	Unit
51	Kayu	Bobong	Tanjung Perak	20.000	M3
		Galela	Tanjung Perak	15.000	Batang
				14.000	KG
				80.000	Ton
		Jailolo	Tanjung Perak	60.108	Batang
				23	Koli
				20.028	Potong
		Maba	Tanjung Perak	40.000	Batang
				40.000	Potong
				60.000	Ton
		Morotai	Tanjung Perak	4.007.000	Batang
				36.000	KG
				160.000	Potong
				1.188.000	Ton
		Namlea	Tanjung Perak	15.000	KG
				721.000	M3
				120.000	Ton
		Namrole	Tanjung Perak	230.000	Ton
		P.Obi	Tanjung Perak	20.000	Kwintal
				80.000	Ton
				302.140.000	Unit
		Pelni Rote	Pelni Tanjung Perak	7.000	M3
		Pelni Tanjung Perak	Tahuna	30.000	Unit
		Tahuna	Pelni Tanjung Perak	1.072.780	Batang
20.000	KG				
135.000	Ton				
Tanjung Perak	Rote	49.000	Ton		
Tanjung Perak	Wanci	4.000	Unit		
Tanjung Perak	Weda	10.000	Batang		
Weda	Tanjung Perak	134.500	Batang		
		89.200	KG		
		18.500	Koli		
		40.000	M2		
		18.000	M3		
		10.000	Unit		
52	Kedelai Bahan Baku Tahu / Tempe	Llyod Makassar	Raha	40.000	Unit
		Pelni Tanjung Perak	Jailolo	28.000	Koli
		Pelni Tanjung Perak	Larantuka	19.500	Dus/Box
				32.000	KG
				111.500	Ton



No.	Muatan	Pelabuhan Muat	Pelabuhan Bongkar	Bobot	Satuan
		Pelni Tanjung Perak	Lewoleba	60.000	KG
				20.000	Koli
				40.000	Ton
		Pelni Tanjung Perak	Tahuna	58.000	KG
				20.000	Koli
				100.000	Ton
		Tanjung Perak	Fakfak	34.500	KG
				16.000	Koli
				4.000	Ton
		Tanjung Perak	Galela	178.000	Ton
		Tanjung Perak	Jailolo	17.000	KG
				54.000	Ton
		Tanjung Perak	Moa	2.000	Dus/Box
		Tanjung Perak	Namrole	2.500	KG
				2.500	Koli
		Tanjung Perak	Temas Dobo	10.000	Koli
				15.000	Ton
		Tanjung Perak	Temas Saum Laki	35	Dus/Box
				15.500	Ton
		Tanjung Perak	Tidore	8.000	Koli
6.000	Ton				
Tanjung Perak	Waren	42.000	KG		
Tanjung Perak	Weda	700	Dus/Box		
		21.500	KG		
		80.000	Ton		
53	Keramik	Llyod Makassar	Morowali	205.060	Dus/Box
				20.000	Unit
		Pelni Tanjung Perak	Lewoleba	172.500	Dus/Box
				3.000	KG
				6.000	Koli
				60.000	Ton
		Pelni Tanjung Perak	Tahuna	6.500	KG
				30.000	Koli
				140.000	Ton
		Tanjung Perak	Badas	1.353.000	Dus/Box
				100.000	KG
		Tanjung Perak	Bima	338.000	Dus/Box
				172.000	KG
				20.000	Koli
				125.000	Ton
		Tanjung Perak	Bobong	120.000	Dus/Box



No.	Muatan	Pelabuhan Muat	Pelabuhan Bongkar	Bobot	Satuan
		Tanjung Perak	Elat	7.000	Dus/Box
				16.000	Koli
				27.000	Ton
				20.000	Unit
		Tanjung Perak	Jailolo	284.500	Dus/Box
				2.800	Koli
				5.000	Ton
		Tanjung Perak	Kaimana	14.000	Dus/Box
				3.000	Ton
		Tanjung Perak	Kisar	29.900	Dus/Box
				5.000	Ton
				4.000	Unit
		Tanjung Perak	Larat	23.000	Dus/Box
				2.500	KG
		Tanjung Perak	Maba	6.000	Dus/Box
				15.000	Ton
		Tanjung Perak	Moa	134.000	Dus/Box
				35.950	KG
				4.000	Koli
				36.000	Ton
		Tanjung Perak	Morotai	299.625	Dus/Box
				20.000	KG
				19.000	Koli
				179.008	Ton
		Tanjung Perak	Namlea	1.000	Dus/Box
		Tanjung Perak	Namrole	80.000	Dus/Box
				19.000	KG
				10.000	Koli
10.000	Ton				
Tanjung Perak	P.Obi	3.300	Ton		
Tanjung Perak	Rote	104.500	Dus/Box		
		5.000	Ton		
Tanjung Perak	Sabu	18.000	Dus/Box		
		10.000	Ton		
Tanjung Perak	Temas Dobo	6.000	Ton		
Tanjung Perak	Temas Saum Laki	44.500	Dus/Box		
		3.000	Ton		
Tanjung Perak	Tepa	5.000	Dus/Box		
		4.000	Ton		
Tanjung Perak	Tidore	2.000	Dus/Box		
		15.000	Koli		



No.	Muatan	Pelabuhan Muat	Pelabuhan Bongkar	Bobot	Satuan
				49.000	Ton
		Tanjung Perak	Waren	12.000	Dus/Box
				2.500	KG
				8.000	Ton
		Tanjung Perak	Wasior	40.000	Dus/Box
				65.000	Ton
		Tanjung Perak	Weda	158.000	Dus/Box
		Tanjung Priok	Tarempa	18.400	Dus/Box
				14.000	Koli
54	Kerang	Pelni Rote	Pelni Tanjung Perak	15.000	KG
55	Konveksi	Tanjung Perak	Jailolo	10.000	Ton
		Tanjung Perak	Moa	4.500	Dus/Box
				4.100	Koli
		Tanjung Perak	Morotai	40.500	Dus/Box
				4.000	Gulung
				1.000	Koli
				1	Meter
				2	Ton
				1	Unit
		Tanjung Perak	Rote	10.000	Ton
		Tanjung Perak	Sabu	22.000	Ton
		Tanjung Perak	Tidore	5.000	Ton
56	Kopi	Bitung	Tahuna	12	Dus/Box
		Fakfak	Kaimana	57.000	Dus/Box
		Pelni Tanjung Perak	Larantuka	5.000	Dus/Box
				200	KG
		Pelni Tanjung Perak	Lewoleba	415.700	Dus/Box
				1.300	KG
				32.500	Unit
		Pelni Tanjung Perak	Tahuna	18.700	Dus/Box
				5.000	KG
				21.300	Ton
		Tanjung Perak	Agats	14.685	Dus/Box
				1.200	Koli
		Tanjung Perak	Fakfak	1.250	KG
				1.500	Koli
				4.000	Ton
	Tanjung Perak	Jailolo	4.000	Ton	
	Tanjung Perak	Kaimana	4.400	Dus/Box	
	Tanjung Perak	Kisar	2.900	Dus/Box	
			3	Ton	



No.	Muatan	Pelabuhan Muat	Pelabuhan Bongkar	Bobot	Satuan
		Tanjung Perak	Larat	2.500	Dus/Box
				150	Koli
		Tanjung Perak	Merauke	2.220	Dus/Box
				29.072	Dus/Box
		Tanjung Perak	Moa	12.000	Ton
				3.900	Dus/Box
		Tanjung Perak	Morotai		Dus/Box
					Dus/Box
		Tanjung Perak	Morotai		Dus/Box
				13.000	Ton
		Tanjung Perak	Morotai		Ton
					Ton
		Tanjung Perak	Namrole	2.850	Dus/Box
				675	Dus/Box
		Tanjung Perak	P.Obi	11.300	Ton
				85.000	Ton
		Tanjung Perak	Sabu	8.835	Dus/Box
				3.100	KG
		Tanjung Perak	Temas Dobo	8.000	Ton
				13.685	Dus/Box
Tanjung Perak	Temas Saum Laki	13.000	Ton		
		10.000	Dus/Box		
Tanjung Perak	Tepa	6.000	KG		
		3.000	Ton		
Tanjung Perak	Tidore	7.700	Dus/Box		
		2.500	KG		
Tanjung Perak	Timika	2.000	Ton		
		500	Dus/Box		
Tanjung Perak	Wanci	1.100	Dus/Box		
		1.100	Dus/Box		
Tanjung Perak	Wasior	1.100	Dus/Box		
		1.100	Dus/Box		
57	Kopra	Elat	Tanjung Perak	90.000	Koli
				58.000	KG
		Galela	Tanjung Perak	39.000	Ton
				1.010.716	Koli
		Jailolo	Tanjung Perak	322.000	Ton
				13.000	Ton
		Kaimana	Tanjung Perak	117.000	KG
				10.600	Ton
		Larantuka	Tanjung Perak	90.000	KG
219.385	Koli				
Larat	Tanjung Perak	285.000	Ton		
		119.000	KG		
Lewoleba	Tanjung Perak	119.000	KG		
		119.000	KG		
Lirung	Bitung	119.000	KG		
		119.000	KG		



No.	Muatan	Pelabuhan Muat	Pelabuhan Bongkar	Bobot	Satuan
		Maba	Tanjung Perak	137.000	KG
				20.000	Koli
				214.000	Ton
				140.000	Unit
		Melangoane	Bitung	36	KG
				14.000	Koli
				476.028	Ton
		Melangoane	Tahuna	28.000	Ton
					Ton
		Morotai	Tanjung Perak	30.000	KG
				2.003.210	Koli
				122.000	Ton
		Namlea	Tanjung Perak	200.000	KG
		Namrole	Tanjung Perak	429.500	Koli
		P.Obi	Tanjung Perak	39.000	Ton
				20.000	Unit
		Pelni Rote	Pelni Tanjung Perak	129.000	KG
30.000	Koli				
Tahuna	Pelni Tanjung Perak	155.600	KG		
		116.157	Ton		
Temas Saum Laki	Tanjung Perak	1.247.000	KG		
Weda	Tanjung Perak	45.000	Buah		
		665.000	KG		
		2.942.820	Koli		
58	Kosmetik	Pelni Tanjung Perak	Tahuna	10.000	Ton
		Tanjung Perak	Kisar	3.000	Dus/Box
		Tanjung Perak	Moa	5.700	Dus/Box
				1.500	KG
				4.000	Ton
		Tanjung Perak	Sabu	3.005	Ton
Tanjung Perak	Tepa	2.500	KG		
59	Kunci Almari	Tanjung Perak	Rote	200	Dus/Box
		Tanjung Perak	Tidore	4	Ton
60	Lem	Tanjung Perak	Kisar	3.000	Unit
		Tanjung Perak	Maba	4.000	Ton
				500	Dus/Box
		Tanjung Perak	Morotai	2.000	Koli
Tanjung Perak	Tidore	150	Dus/Box		
61	LPG 3KG	Selat Lampa	Tanjung Priok	11.000	Botol
				72.000	Koli
		Tanjung Perak	Morotai	8.000	Ton



No.	Muatan	Pelabuhan Muat	Pelabuhan Bongkar	Bobot	Satuan
		Tanjung Perak	Rote	5.000	Lembar
		Tanjung Perak	Temas Saum Laki	6.000	Ton
				14.000	Unit
		Tanjung Priok	Selat Lampa	24.000	Buah
60.000	Koli				
62	Makanan Beku (Sosis Dan Nugget)	Tanjung Perak	Merauke	11.000	KG
63	Makanan Kaleng	Pelni Tanjung Perak	Larantuka	8.200	Dus/Box
			Lewoleba	4.300	Dus/Box
		Tanjung Perak	Agats	1.075	Dus/Box
				1.750	Koli
				3.300	Ton
		Tanjung Perak	Fakfak	5.000	Dus/Box
		Tanjung Perak	Galela	2.500	KG
				21.000	Ton
		Tanjung Perak	Kaimana	7.000	Dus/Box
				2.500	KG
		Tanjung Perak	Larat	3.500	Dus/Box
		Tanjung Perak	Merauke	2.100	Dus/Box
		Tanjung Perak	Moa	3.000	Dus/Box
		Tanjung Perak	P.Obi	5.300	Dus/Box
				200	Koli
		Tanjung Perak	Temas Dobo	7.000	Dus/Box
				2.000	Ton
		Tanjung Perak	Temas Saum Laki	4.455	Dus/Box
		Tanjung Perak	Tepa	5.000	Dus/Box
		Tanjung Perak	Wanci	6.000	Dus/Box
Tanjung Perak	Wasior	500	Dus/Box		
Tanjung Perak	Weda	6.000	Dus/Box		
64	Makanan Ringan	Bitung	Tahuna	9.450	Dus/Box
		Bitung	Ulu Siau	1.485	Dus/Box
		Namlea	Tanjung Perak	5.000	Koli
		Pelni Rote	Pelni Tanjung Perak	10.000	Dus/Box
		Pelni Tanjung Perak	Larantuka	490.175	Dus/Box
				75.000	Ton
		Pelni Tanjung Perak	Lewoleba	395.450	Dus/Box
				4.000	KG
				60.000	Ton
		Pelni Tanjung Perak	Tahuna	47.300	Dus/Box
2.500	KG				
20.000	Koli				



No.	Muatan	Pelabuhan Muat	Pelabuhan Bongkar	Bobot	Satuan
				178.600	Ton
	Tanjung Perak	Agats		74.935	Dus/Box
				58	KG
				5.200	Koli
				3.300	Ton
	Tanjung Perak	Fakfak		58.600	Dus/Box
				1.000	KG
				1.000	Koli
				8.000	Ton
	Tanjung Perak	Galela		25.000	Dus/Box
				5.000	KG
				103.000	Ton
	Tanjung Perak	Jailolo		26.000	Ton
	Tanjung Perak	Kaimana		70.500	Dus/Box
				9.500	KG
				17.500	Ton
	Tanjung Perak	Kisar		10.800	Dus/Box
				8.000	Koli
				22.000	Ton
	Tanjung Perak	Larat		28.600	Dus/Box
				2.500	KG
	Tanjung Perak	Maba		14.000	Ton
	Tanjung Perak	Merauke		14.100	Dus/Box
	Tanjung Perak	Moa		63.833	Dus/Box
				5.000	KG
				81	Koli
				87.000	Ton
	Tanjung Perak	Morotai		102.150	Dus/Box
				4.300	Koli
				3.000	Set
				58.500	Ton
	Tanjung Perak	Namlea		65.100	Dus/Box
	Tanjung Perak	Namrole		43.600	Dus/Box
				100	Koli
	Tanjung Perak	P.Obi		66.210	Dus/Box
				5.000	KG
				11.598	Koli
				36.600	Ton
	Tanjung Perak	Rote		14.000	Dus/Box
				2.500	KG
				9.000	Ton



No.	Muatan	Pelabuhan Muat	Pelabuhan Bongkar	Bobot	Satuan
		Tanjung Perak	Sabu	34.000	Dus/Box
				60.000	Ton
		Tanjung Perak	Serui	2.000	Dus/Box
				30.000	Ton
		Tanjung Perak	Temas Dobo	275.400	Dus/Box
				10.600	KG
				14.500	Koli
				118.500	Ton
		Tanjung Perak	Temas Saum Laki	259.560	Dus/Box
				71.200	Koli
				149.000	Ton
		Tanjung Perak	Tepa	46.000	Dus/Box
				1.000	KG
				10.000	Ton
		Tanjung Perak	Tidore	71.200	Dus/Box
		Tanjung Perak	Timika	2.500	KG
				7.000	Ton
		Tanjung Perak	Wanci	34.950	Dus/Box
				45	Koli
		Tanjung Perak	Waren	32.500	Dus/Box
3.000	Ton				
Tanjung Perak	Wasior	43.000	Dus/Box		
		47.000	Ton		
		Weda	35.000	Dus/Box	
Tanjung Priok	Tarempa	15.000	Dus/Box		
Tarempa	Selat Lampa	5.000	Dus/Box		
65	Makanan Ringan (Permen, Kerupuk, Ciki)	Pelni Tanjung Perak	Tahuna	2.000	Ton
		Tanjung Perak	Jailolo	10.000	Ton
		Tanjung Perak	Kisar	9.000	Dus/Box
				4.000	Unit
		Tanjung Perak	Maba	2.500	KG
		Tanjung Perak	Moa	2.000	Dus/Box
		Tanjung Perak	Morotai	2.410	Dus/Box
				14.000	Ton
		Tanjung Perak	Namlea	750	Dus/Box
		Tanjung Perak	Rote	500	Dus/Box
		Tanjung Perak	Sabu	100	Dus/Box
				12.005	Ton
Tanjung Perak	Tepa	2.500	KG		
Tanjung Perak	Wasior	600	Dus/Box		
66	Margarin / Mentega	Pelni Tanjung Perak	Larantuka	27.100	Dus/Box



No.	Muatan	Pelabuhan Muat	Pelabuhan Bongkar	Bobot	Satuan
		Pelni Tanjung Perak	Lewoleba	9.700	Dus/Box
				200	KG
		Pelni Tanjung Perak	Tahuna	39.000	Dus/Box
				5.000	KG
				4.000	Koli
				38.000	Ton
		Tanjung Perak	Agats	600	Dus/Box
				3.300	Ton
		Tanjung Perak	Fakfak	5.260	Dus/Box
				1.000	Koli
		Tanjung Perak	Kaimana	5.010	Dus/Box
				6.500	Ton
		Tanjung Perak	Kisar	4.800	Dus/Box
				14.003	Ton
		Tanjung Perak	Larat	8.000	Dus/Box
		Tanjung Perak	Merauke	7.500	KG
		Tanjung Perak	Moa	18.970	Dus/Box
				2.500	KG
				4.000	Koli
				14.000	Ton
		Tanjung Perak	Morotai	37.000	Dus/Box
				28.000	Ton
		Tanjung Perak	Namlea	3.000	Dus/Box
		Tanjung Perak	Namrole	18.350	Dus/Box
		Tanjung Perak	P.Obi	6.300	Dus/Box
				5.000	KG
		Tanjung Perak	Rote	11.500	Dus/Box
				2.500	KG
				6.000	Ton
		Tanjung Perak	Temas Dobo	27.900	Dus/Box
3.000	KG				
18.000	Ton				
12.000	Unit				
Tanjung Perak	Temas Saum Laki	29.312	Dus/Box		
		7.500	Koli		
		1.000	Ton		
Tanjung Perak	Tepa	9.103	Dus/Box		
		3.000	Ton		
Tanjung Perak	Tidore	35.150	Dus/Box		
		1.000	KG		
Tanjung Perak	Wanci	8.500	Dus/Box		



No.	Muatan	Pelabuhan Muat	Pelabuhan Bongkar	Bobot	Satuan
		Tanjung Perak	Waren	1.000	Dus/Box
		Tanjung Perak	Wasior	7.000	Dus/Box
				1.500	KG
				7.000	Ton
Tanjung Perak	Weda	2.000	Ton		
67	Material Listrik	Llyod Makassar	Ereke	20.000	Unit
		P.Obi	Tanjung Perak	15.000	Ton
		Pelni Tanjung Perak	Tahuna	5.000	Koli
		Tanjung Perak	Bobong	200	Buah
				15.000	Unit
		Tanjung Perak	Jailolo	110.500	Koli
		Tanjung Perak	Morotai	500	Dus/Box
		Tanjung Perak	Namrole	5.000	Unit
		Tanjung Perak	Rote	500	Dus/Box
		Tanjung Perak	Tidore	20.000	Koli
		Tanjung Priok	Letung	722	KG
		Tanjung Priok	Tarempa	9.000	Koli
				15.000	Unit
		68	Matras	Tanjung Perak	Morotai
1.000	Meter				
2	Ton				
Tanjung Perak	Wanci			100	Unit
69	Mebel	Bitung	Tahuna	310	Lembar
		Pelni Tanjung Perak	Lewoleba	10.000	Ton
		Pelni Tanjung Perak	Tahuna	60.000	Koli
		Tanjung Perak	Elat	100	Unit
		Tanjung Perak	Kisar	2.000	Ton
				3.360	Unit
		Tanjung Perak	Larat	2.000	Koli
				600	Unit
		Tanjung Perak	Moa	5.600	Dus/Box
				30.800	Koli
				5.000	Lembar
				15.000	Set
		Tanjung Perak	Morotai	42.000	Ton
				50	Koli
				75.000	Ton
		Tanjung Perak	Namrole	50	Unit
15.000	Koli				
Tanjung Perak	P.Obi	15.000	Unit		
		15	Koli		



No.	Muatan	Pelabuhan Muat	Pelabuhan Bongkar	Bobot	Satuan
		Tanjung Perak	Rote	114.000	Ton
				22.000	Unit
		Tanjung Perak	Sabu	5.000	Ton
		Tanjung Perak	Temas Saum Laki	20.000	Ton
		Tanjung Perak	Tidore	2.000	Koli
		Tanjung Perak	Wanci	6.600	Dus/Box
				15.000	Unit
				5.000	Dus/Box
		Tanjung Perak	Weda	45.000	Koli
				74.200	Unit
				5.700	KG
		Tanjung Priok	Selat Lampa	22.000	Koli
				600	Lembar
		Tidore	Tanjung Perak	30.000	Unit
Wasior	Tanjung Perak	30.000	Unit		
70	Mente	Lewoleba	Tanjung Perak	45.000	Ton
71	Mie Instan	Bitung	Tahuna	1.500	Dus/Box
		Bitung	Ulu Siau	1.000	Dus/Box
		Pelni Tanjung Perak	Jailolo	5.000	Dus/Box
		Pelni Tanjung Perak	Larantuka	115.800	Dus/Box
				500	KG
		Pelni Tanjung Perak	Lewoleba	62.050	Dus/Box
				2.500	KG
		Pelni Tanjung Perak	Morotai	39.020	Dus/Box
		Pelni Tanjung Perak	Rote	10.000	Dus/Box
		Pelni Tanjung Perak	Sabu	2.500	Dus/Box
		Pelni Tanjung Perak	Tahuna	95.200	Dus/Box
				5.300	KG
				100	Koli
				66.000	Ton
		Pelni Tanjung Perak	Tidore	27.000	Dus/Box
				1.000	Koli
		Tanjung Perak	Agats	56.413	Dus/Box
				2.400	KG
				2.000	Koli
		Tanjung Perak	Bima	7.000	Ton
		Tanjung Perak	Elat	1.200	Koli
		Tanjung Perak	Fakfak	153.645	Dus/Box
				3.300	KG
2.182	Koli				
8.000	Ton				
Tanjung Perak	Galela	13.500	KG		



No.	Muatan	Pelabuhan Muat	Pelabuhan Bongkar	Bobot	Satuan
				22.000	Ton
	Tanjung Perak	Jailolo		500	Dus/Box
				13.000	Ton
	Tanjung Perak	Kaimana		84.692	Dus/Box
				3.000	KG
				9.000	Ton
	Tanjung Perak	Kalabahi		47.500	Dus/Box
	Tanjung Perak	Kisar		16.750	Dus/Box
				4.000	Koli
				30.600	Ton
	Tanjung Perak	Larat		52.800	Dus/Box
				2.500	KG
				1.000	Koli
	Tanjung Perak	Maba		2.500	KG
				10.000	Ton
	Tanjung Perak	Merauke		39.760	Dus/Box
	Tanjung Perak	Moa		89.331	Dus/Box
				8.000	KG
				2.000	Koli
				22.000	Ton
	Tanjung Perak	Morotai		181.803	Dus/Box
				24.000	KG
				88.500	Ton
	Tanjung Perak	Namlea		12.000	Dus/Box
	Tanjung Perak	Namrole		31.450	Dus/Box
				5.000	Ton
	Tanjung Perak	P.Obi		61.064	Dus/Box
				10.400	Koli
				24.000	Ton
	Tanjung Perak	Sabu		29.000	Dus/Box
				2.000	Koli
				8.000	Ton
	Tanjung Perak	Serui		8.000	Dus/Box
				62.000	Ton
	Tanjung Perak	Temas Dobo		130.320	Dus/Box
				38.000	Ton
				5.250	Unit
	Tanjung Perak	Temas Saum Laki		533.409	Dus/Box
				1.600	KG
				7.750	Koli
				99.000	Ton



No.	Muatan	Pelabuhan Muat	Pelabuhan Bongkar	Bobot	Satuan
				19.500	Unit
		Tanjung Perak	Tepa	39.968	Dus/Box
				7.000	KG
				1.000	Ton
		Tanjung Perak	Tidore	53.800	Dus/Box
				2.700	Koli
		Tanjung Perak	Timika	42.400	Dus/Box
				2.500	KG
				2.000	Ton
		Tanjung Perak	Wanci	19.236	Dus/Box
		Tanjung Perak	Waren	13.000	Dus/Box
				2.500	KG
				42.000	Ton
		Tanjung Perak	Wasior	101.925	Dus/Box
				40.000	Ton
		Tanjung Perak	Weda	4.340	Dus/Box
				2.500	KG
				5.000	Ton
		Tanjung Priok	Tarempa	7.000	Dus/Box
72	Minuman Ringan	Bitung	Ulu Siau	1.992	Dus/Box
				900	KG
		Llyod Makassar	Kolonodale	40.000	Dus/Box
		Llyod Makassar	Morowali	20.000	Dus/Box
		Pelni Rote	Pelni Tanjung Perak	900	Dus/Box
		Pelni Tanjung Perak	Jailolo	22.500	Dus/Box
		Pelni Tanjung Perak	Larantuka	311.275	Dus/Box
				18.000	KG
				5.000	Ton
		Pelni Tanjung Perak	Lewoleba	378.550	Dus/Box
				6.500	KG
				60.000	Ton
		Pelni Tanjung Perak	Maba	23.000	Dus/Box
		Pelni Tanjung Perak	Morotai	5.695	Dus/Box
		Pelni Tanjung Perak	Rote	40.000	Dus/Box
		Pelni Tanjung Perak	Sabu	75.000	Dus/Box
		Pelni Tanjung Perak	Tahuna	471.885	Dus/Box
				5.000	KG
				61.000	Koli
				251.300	Ton
		Pelni Tanjung Perak	Tidore	36.000	Dus/Box
		Pelni Tanjung Perak	Weda	23.250	Dus/Box



No.	Muatan	Pelabuhan Muat	Pelabuhan Bongkar	Bobot	Satuan
		Tanjung Perak	Agats	304.066	Dus/Box
				5.000	KG
				21.650	Koli
		Tanjung Perak	Badas	40.000	Ton
				Tanjung Perak	Bima
				366.000	
		Tanjung Perak	Fakfak	119.674	Dus/Box
				16.000	Ton
		Tanjung Perak	Galela	300.000	Dus/Box
				241.000	Ton
		Tanjung Perak	Jailolo	23.000	Ton
		Tanjung Perak	Kaimana	89.900	Dus/Box
				3.500	KG
				13.500	Ton
		Tanjung Perak	Kalabahi	4.000	Dus/Box
		Tanjung Perak	Kisar	32.750	Dus/Box
				4.000	Koli
				25.007	Ton
		Tanjung Perak	Larat	79.150	Dus/Box
				12.500	KG
				100	Koli
		Tanjung Perak	Maba	11.250	Dus/Box
				122.000	Ton
		Tanjung Perak	Makassar	69.000	Dus/Box
		Tanjung Perak	Merauke	20.200	Dus/Box
		Tanjung Perak	Moa	359.059	Dus/Box
				10.000	KG
				3.300	Koli
				100	Set
		Tanjung Perak	Morotai	59.000	Ton
238.375	Dus/Box				
20.000	KG				
		127.000	Ton		
Tanjung Perak	Namlea	150.118	Dus/Box		
Tanjung Perak	Namrole	72.310	Dus/Box		
		500	Koli		
		15.000	Ton		
Tanjung Perak	Oransbari	4.375	Dus/Box		
Tanjung Perak	P.Obi	151.424	Dus/Box		
		4.103	Koli		
		63.600	Ton		



No.	Muatan	Pelabuhan Muat	Pelabuhan Bongkar	Bobot	Satuan
		Tanjung Perak	Rote	24.500	Dus/Box
				5.500	KG
				26.000	Ton
		Tanjung Perak	Sabu	107.010	Dus/Box
				138.000	Ton
		Tanjung Perak	Serui	3.000	Dus/Box
				30.000	Ton
		Tanjung Perak	Temas Dobo	283.547	Dus/Box
				500	KG
				19.000	Ton
		Tanjung Perak	Temas Saum Laki	654.885	Dus/Box
				200	KG
				21.150	Koli
				250.000	Ton
		Tanjung Perak	Tepa	1.021	Unit
				83.983	Dus/Box
				7.000	KG
				450	Koli
		Tanjung Perak	Tidore	8.000	Ton
				373.500	Dus/Box
				10.500	Dus/Box
				2.500	KG
		Tanjung Perak	Timika	12.000	Ton
				167.200	Dus/Box
40.000	Ton				
Tanjung Perak	Wanci	16.000	Dus/Box		
		11.000	Ton		
Tanjung Perak	Waren	140.300	Dus/Box		
		80.000	Ton		
Tanjung Perak	Wasior	129.800	Dus/Box		
		2.500	KG		
		42.000	Ton		
Tanjung Perak	Weda	1.008	Dus/Box		
		44	Koli		
Tanjung Priok	Lhokseumawe	1.134	Dus/Box		
		92	Koli		
Tanjung Priok	Malahayati	12.000	Dus/Box		
		71.000	Dus/Box		
Tanjung Priok	Selat Lampa	10.000	KG		
		71.000	Dus/Box		
Tanjung Priok	Tarempa	10.000	KG		
		10.000	KG		
73	Minyak Goreng	Bitung	Tahuna	35.500	Dus/Box
		Bitung	Ulu Siau	970	Dus/Box



No.	Muatan	Pelabuhan Muat	Pelabuhan Bongkar	Bobot	Satuan
				100	KG
				4.000	Koli
		Llyod Makassar	Morowali	32.800	Dus/Box
		Pelni Tanjung Perak	Larantuka	929.125	Dus/Box
				25.500	KG
		Pelni Tanjung Perak	Lewoleba	516.066	Dus/Box
				6.000	KG
		Pelni Tanjung Perak	Merauke	5.000	Dus/Box
		Pelni Tanjung Perak	Morotai	2.010	Dus/Box
		Pelni Tanjung Perak	Rote	20.000	Dus/Box
		Pelni Tanjung Perak	Sabu	20.000	Dus/Box
		Pelni Tanjung Perak	Tahuna	56.220	Dus/Box
				2.500	KG
				500	Koli
				53.000	Ton
		Pelni Tanjung Perak	Tidore	70.000	Dus/Box
		Tanjung Perak	Agats	73.670	Dus/Box
				6.700	Koli
				90	Liter
				3.300	Ton
		Tanjung Perak	Bima	7.000	Ton
		Tanjung Perak	Fakfak	156.620	Dus/Box
				1.000	KG
				6.300	Koli
				13.000	Ton
		Tanjung Perak	Galela	94.000	Ton
		Tanjung Perak	Jailolo	18.000	Dus/Box
				8.000	Ton
		Tanjung Perak	Kaimana	76.550	Dus/Box
				3.000	Koli
				2.000	Set
		Tanjung Perak	Kalabahi	21.000	Dus/Box
		Tanjung Perak	Kisar	25.400	Dus/Box
				4.250	Koli
				44.607	Ton
		Tanjung Perak	Larat	53.800	Dus/Box
		Tanjung Perak	Maba	4.000	Dus/Box
				14.000	Ton
		Tanjung Perak	Makassar	32.800	Dus/Box
		Tanjung Perak	Merauke	231.420	Dus/Box
				6.200	KG



No.	Muatan	Pelabuhan Muat	Pelabuhan Bongkar	Bobot	Satuan
		Tanjung Perak	Moa	116.582	Dus/Box
				14.750	KG
				8.500	Koli
				86.000	Ton
		Tanjung Perak	Morotai	410.075	Dus/Box
				5.000	KG
				60.000	Liter
				15.000	Ton
				21.000	Unit
		Tanjung Perak	Namlea	318.818	Dus/Box
				23.000	KG
				20.000	Koli
				70.000	Ton
		Tanjung Perak	Namrole	280.215	Dus/Box
				20.000	Ton
					Ton
					Ton
		Tanjung Perak	Oransbari	6.000	Dus/Box
		Tanjung Perak	P.Obi	99.700	Dus/Box
				11.600	KG
				35.000	Koli
				24.000	Ton
		Tanjung Perak	Rote	65.000	Dus/Box
				77.000	Ton
		Tanjung Perak	Sabu	255.000	Dus/Box
				20.000	Koli
				91.000	Ton
		Tanjung Perak	Serui	68.000	Dus/Box
180.000	Ton				
60.000	Unit				
Tanjung Perak	Temas Dobo	487.845	Dus/Box		
		10.000	KG		
		2.800	Koli		
		67.500	Liter		
		114.000	Ton		
		37.520	Unit		
Tanjung Perak	Temas Saum Laki	743.330	Dus/Box		
		23.500	Koli		
		141.000	Ton		
Tanjung Perak	Tepa	38.230	Dus/Box		
		6.000	KG		



No.	Muatan	Pelabuhan Muat	Pelabuhan Bongkar	Bobot	Satuan				
				200	Koli				
				10.000	Ton				
				Tanjung Perak	Tidore	232.850	Dus/Box		
				Tanjung Perak	Timika	4.500	Dus/Box		
				Tanjung Perak	Wanci	7.000	Ton		
						105.920	Dus/Box		
						64.930	Koli		
						90.000	Ton		
				Tanjung Perak	Wanci	16.600	Unit		
						Tanjung Perak	Waren	14.000	Dus/Box
								2.500	KG
				9.000	Ton				
				Tanjung Perak	Wasior	205.600	Dus/Box		
						5.500	KG		
						50.000	Ton		
				Tanjung Perak	Weda	11.600	Dus/Box		
						5.000	KG		
						3.240	Liter		
						7.000	Ton		
				Tanjung Priok	Tarempa	293.000	Dus/Box		
63.000	KG								
20.000	Koli								
74	Mobil	Maba	Tanjung Perak	15.000	Unit				
		Morotai	Tanjung Perak	12.000	Unit				
		Pelni Tanjung Perak	Tahuna	36.000	Ton				
		Tahuna	Melangoane	20	Unit				
		Tanjung Perak	Elat	5.000	Unit				
		Tanjung Perak	Jailolo	19.000	Ton				
		Tanjung Perak	Maba	10.000	Ton				
				800	Unit				
		Tanjung Perak	Morotai	57.000	Ton				
				31.020	Unit				
		Tanjung Perak	Rote	50.000	Ton				
		Tanjung Perak	Weda	85.000	Unit				
		Tanjung Priok	Selat Lampa	12.045	Unit				
		Tarempa	Selat Lampa	3.000	Unit				
		Weda	Tanjung Perak	10.000	Unit				
75	Motor	Tanjung Perak	Jailolo	9.000	Ton				
		Tanjung Perak	Maba	2.000	Unit				
		Tanjung Perak	Morotai	35.000	Ton				
				200	Unit				



No.	Muatan	Pelabuhan Muat	Pelabuhan Bongkar	Bobot	Satuan
		Tanjung Perak	Rote	5.000	Ton
		Tanjung Perak	Tidore	5.000	Ton
		Tanjung Priok	Selat Lampa	3.000	Unit
76	Mur	Tanjung Perak	Morotai	4.000	Ton
		Tanjung Perak	Tidore	5.000	Koli
77	Obat - Obatan	Bitung	Tahuna	60	Dus/Box
		Pelni Tanjung Perak	Larantuka	200	Dus/Box
		Pelni Tanjung Perak	Lewoleba	1.000	Dus/Box
				5.000	Unit
		Pelni Tanjung Perak	Rote	50	Dus/Box
		Pelni Tanjung Perak	Tahuna	5.500	Dus/Box
		Tanjung Perak	Fakfak	4.000	Ton
		Tanjung Perak	Galela	20.000	Dus/Box
		Tanjung Perak	Jailolo	5.000	Ton
		Tanjung Perak	Kaimana	1.205	Dus/Box
				2.500	KG
		Tanjung Perak	Kisar	2.000	Ton
		Tanjung Perak	Larat	5.100	Dus/Box
		Tanjung Perak	Moa	4.340	Dus/Box
				2.002	Ton
		Tanjung Perak	Morotai	6.000	Dus/Box
				2.000	Ton
				2.000	Unit
		Tanjung Perak	P.Obi	50	Dus/Box
		Tanjung Perak	Rote	4.000	Ton
		Tanjung Perak	Sabu	5.000	Unit
		Tanjung Perak	Temas Dobo	225	Dus/Box
		Tanjung Perak	Temas Saum Laki	1.670	Dus/Box
		Tanjung Perak	Tepa	600	Dus/Box
				1.000	Ton
		Tanjung Perak	Tidore	10.000	Dus/Box
				10.000	Ton
		Tanjung Perak	Wasior	150	Unit
		Tanjung Priok	Malahayati	18	Dus/Box
		Tanjung Priok	Selat Lampa	9.000	Koli
78	Obat-Obatan	Tanjung Perak	Elat	1.000	Dus/Box
		Tanjung Perak	Moa	2.500	Dus/Box
		Tanjung Perak	Morotai	2	Ton
		Tanjung Perak	Tidore	5.000	KG
		Tanjung Perak	Wasior	500	Dus/Box



No.	Muatan	Pelabuhan Muat	Pelabuhan Bongkar	Bobot	Satuan
79	Pakaian Jadi	Pelni Tanjung Perak	Larantuka	100	Dus/Box
		Pelni Tanjung Perak	Lewoleba	3.270	Dus/Box
		Tanjung Perak	Bobong	1.500	Koli
					Koli
		Tanjung Perak	Fakfak	200	Dus/Box
				1.000	Ton
		Tanjung Perak	Kaimana	500	Dus/Box
				3.100	Koli
				5.000	Ton
		Tanjung Perak	Moa	3.240	Dus/Box
				500	KG
				6.000	Koli
				8.002	Ton
		Tanjung Perak	Morotai	600	Dus/Box
				3.800	Koli
				10	Set
				2.000	Unit
		Tanjung Perak	Namlea	15.000	Koli
		Tanjung Perak	Namrole	50	Koli
		Tanjung Perak	P.Obi	15	KG
		Tanjung Perak	Temas Saum Laki	6.500	Koli
		Tanjung Perak	Tepa	2.700	Dus/Box
		Tanjung Perak	Tidore	510	Koli
		Tanjung Perak	Weda	2.000	Koli
Tanjung Priok	Letung	500	Koli		
Tanjung Priok	Selat Lampa	165.000	Koli		
		3.500	Set		
Tanjung Priok	Tarempa	15.000	Dus/Box		
		12.000	KG		
		129.500	Koli		
Tarempa	Selat Lampa	11.000	Koli		
80	Pakan Ternak / Pakan Ikan	Llyod Makassar	Morowali	20.000	Koli
		Pelni Tanjung Perak	Larantuka	50.000	Koli
				10.500	Dus/Box
		Pelni Tanjung Perak	Lewoleba	39.000	KG
				220.000	Koli
				116.000	Ton
		Pelni Tanjung Perak	Rote	101.000	Koli
				16.500	Unit
Tanjung Perak	Makassar	20.000	Koli		
Tanjung Perak	Moa	500	Ton		



No.	Muatan	Pelabuhan Muat	Pelabuhan Bongkar	Bobot	Satuan
		Tanjung Perak	Rote	50.000	KG
				267.000	Koli
				268.000	Ton
				280.000	Unit
		Tanjung Perak	Sabu	29.000	Dus/Box
				774.000	Koli
				15.000	Ton
		Tanjung Perak	Temas Dobo	3.500	Ton
		Tanjung Perak	Tepa	3.000	KG
				1.000	Koli
		Tanjung Perak	Tidore	30.000	KG
				50.000	Ton
		Tanjung Perak	Wanci	38.000	KG
				156.500	Koli
20.000	Ton				
40.000	Unit				
Tanjung Perak	Waren	3.000	Ton		
Tanjung Perak	Weda	1.000	Koli		
81	Paku	Llyod Makassar	Morowali	24.000	Dus/Box
		Pelni Tanjung Perak	Larantuka	500	Dus/Box
		Pelni Tanjung Perak	Lewoleba	10.000	Dus/Box
				5.000	Koli
				5.000	Unit
		Pelni Tanjung Perak	Rote	1.500	Koli
		Pelni Tanjung Perak	Sabu	1.000	Dus/Box
		Pelni Tanjung Perak	Tahuna	8.000	Ton
		Pelni Tanjung Perak	Weda	100	Dus/Box
		Tanjung Perak	Agats	8.000	Dus/Box
		Tanjung Perak	Elat	3.530	Dus/Box
		Tanjung Perak	Fakfak	500	Koli
		Tanjung Perak	Jailolo	48.900	Dus/Box
				15.000	Ton
		Tanjung Perak	Kaimana	200	Dus/Box
				960	Koli
				3.000	Ton
		Tanjung Perak	Kisar	14.900	Dus/Box
				4.000	Koli
				4.003	Ton
5.000	Unit				
Tanjung Perak	Larat	1.700	Dus/Box		
		1.000	KG		



No.	Muatan	Pelabuhan Muat	Pelabuhan Bongkar	Bobot	Satuan
		Tanjung Perak	Maba	1.000	Dus/Box
		Tanjung Perak	Moa	22.960	Dus/Box
				3.000	KG
				2.800	Koli
				5.000	Ton
		Tanjung Perak	Morotai	46.400	Dus/Box
				35.000	Ton
		Tanjung Perak	Namlea	40.000	Dus/Box
		Tanjung Perak	Namrole	32.000	Dus/Box
				1.000	KG
				200	Koli
				10.000	Ton
		Tanjung Perak	Rote	23.300	Dus/Box
				30	KG
				3.000	Koli
				14.000	Ton
		Tanjung Perak	Sabu	7.000	Dus/Box
				1.000	Koli
				9.000	Ton
		Tanjung Perak	Temas Dobo	4.000	Ton
		Tanjung Perak	Temas Saum Laki	8.000	Ton
		Tanjung Perak	Tepa	6.000	KG
		Tanjung Perak	Tidore	8.400	Dus/Box
		4.000	Ton		
Tanjung Perak	Waren	1.000	Dus/Box		
		2.500	KG		
Tanjung Perak	Wasior	1.000	Dus/Box		
		19.000	Ton		
Tanjung Perak	Weda	2.000	Dus/Box		
		4.000	Ton		
82	Pala	Fakfak	Tanjung Perak	107.000	KG
		Kaimana	Tanjung Perak	5.250	KG
		Maba	Tanjung Perak	3.000	KG
				2.000	Ton
		Tahuna	Pelni Tanjung Perak	35.000	Koli
83	Pinang	Kaimana	Timika	20.000	KG
84	Pipa	Bitung	Melangoane	15	Set
		Pelni Tanjung Perak	Tahuna	5.000	Ton
		Tanjung Perak	Bobong	10.000	Potong
			Kisar	3.000	Unit
		Morotai	10	Gulung	



No.	Muatan	Pelabuhan Muat	Pelabuhan Bongkar	Bobot	Satuan				
				30.000	Koli				
				38.091	Ton				
				100	Unit				
				Oransbari	14.000	Batang			
				Rote	4.000	Koli			
				Sabu	5.000	Ton			
				Tidore	2.000	Koli			
					1.000	Set			
					1.000	Unit			
				Tanjung Priok	Letung	75.000	Gulung		
				85	Pipa Air & Aksesoris	Llyod Makassar	Morowali	23.000	Batang
								17.000	Dus/Box
						Pelni Tanjung Perak	Lewoleba	1.000	Batang
								11.000	Koli
37.000	Ton								
Pelni Tanjung Perak	Tahuna	10.000	Ton						
Tanjung Perak	Elat	3.000	Batang						
		1.000	Ton						
Tanjung Perak	Jailolo	7.400	Batang						
		16.000	Dus/Box						
Tanjung Perak	Kalabahi	70.000	Unit						
Tanjung Perak	Kisar	8.000	Batang						
		10.000	Koli						
		2.000	Ton						
		6.100	Unit						
Tanjung Perak	Maba	2.000	Batang						
		6.000	Koli						
Tanjung Perak	Makassar	33.000	Batang						
		6.000	Dus/Box						
Tanjung Perak	Moa	500	Dus/Box						
		21.000	Ton						
Tanjung Perak	Morotai	10.700	Batang						
		2.000	KG						
		3.000	Koli						
		134.000	Ton						
Tanjung Perak	Namlea	11.000	Batang						
Tanjung Perak	Oransbari	5.000	Batang						
Tanjung Perak	Rote	85.500	Batang						
		1.000	Dus/Box						
		20.000	KG						
		500	Koli						



No.	Muatan	Pelabuhan Muat	Pelabuhan Bongkar	Bobot	Satuan	
				1.000	Lembar	
				27.800	Ton	
				40.000	Unit	
		Tanjung Perak	Sabu		2.000	Batang
					500	Koli
					10.000	Ton
		Tanjung Perak	Temas Saum Laki		5.500	Batang
					4.000	Ton
		Tanjung Perak	Tidore		1.500	Koli
					4.000	Ton
		Tanjung Perak	Waren		2.000	Koli
		Tanjung Perak	Wasior		19.000	Ton
		Tanjung Perak	Weda		47.000	Batang
					4.000	Ton
		Tanjung Priok	Letung		10.000	Batang
					3.500	Gulung
					23.400	M3
		Tanjung Priok	Selat Lampa		12.000	Koli
					4.000	M3
		Tanjung Priok	Serasan		2.000	M3
Tanjung Priok	Tarempa		23.000	Batang		
			30.000	Dus/Box		
			5.000	Gulung		
			5.500	Set		
Tidore	Tanjung Perak		100	Meter		
			100	Unit		
86	Pipa Bangunan	Tanjung Perak	Wasior	500	Gulung	
				2.000	KG	
87	Pipa Besi	Pelni Tanjung Perak	Tahuna	1.000	KG	
		Tanjung Perak	Rote	7.500	Batang	
				12.000	Ton	
		Tanjung Perak	Sabu		20.000	Ton
		Tanjung Perak	Tidore		1.000	Unit
		Tanjung Perak	Weda		5.000	Set
Tanjung Priok	Letung		30.000	Batang		
88	Pipa Paralon	Pelni Tanjung Perak	Tahuna	5.000	Unit	
		Tanjung Perak	Moa	3.000	Ton	
			Wasior	100	Batang	
Tanjung Priok	Letung		60.000	Batang		
89	Popok Bayi Dan Dewasa	Bitung	Tahuna	2.560	Dus/Box	
		Pelni Tanjung Perak	Larantuka	106.650	Dus/Box	



No.	Muatan	Pelabuhan Muat	Pelabuhan Bongkar	Bobot	Satuan
		Pelni Tanjung Perak	Lewoleba	67.050	Dus/Box
		Tanjung Perak	Agats	41.680	Dus/Box
		Tanjung Perak	Fakfak	11.240	Dus/Box
				1.000	Koli
				1.000	Ton
		Tanjung Perak	Kaimana	9.480	Dus/Box
		Tanjung Perak	Kisar	6.600	Dus/Box
				4.100	Koli
				23.907	Ton
		Tanjung Perak	Larat	14.900	Dus/Box
		Tanjung Perak	Maba	4.000	Ton
		Tanjung Perak	Merauke	1.200	Dus/Box
		Tanjung Perak	Moa	35.965	Dus/Box
				3.000	KG
				10.002	Ton
		Tanjung Perak	Morotai	3.575	Dus/Box
				40.000	Ton
		Tanjung Perak	Namlea	11.600	Dus/Box
		Tanjung Perak	Namrole	7.290	Dus/Box
				200	KG
				100	Koli
		Tanjung Perak	P.Obi	18.426	Dus/Box
				5.000	KG
				2.500	Koli
		Tanjung Perak	Sabu	300	Dus/Box
				2.000	Ton
		Tanjung Perak	Temas Dobo	15.090	Dus/Box
				425	KG
		Tanjung Perak	Temas Saum Laki	37.910	Dus/Box
				1.000	KG
				2.000	Ton
		Tanjung Perak	Tepa	22.267	Dus/Box
				6.000	KG
				200	Koli
				1.000	Ton
		Tanjung Perak	Wanci	24.100	Dus/Box
				10.000	Koli
				15.000	Ton
		Tanjung Perak	Waren	2.000	Dus/Box
		Tanjung Perak	Wasior	4.150	Dus/Box
				5.000	Ton



No.	Muatan	Pelabuhan Muat	Pelabuhan Bongkar	Bobot	Satuan
		Tanjung Priok	Lhokseumawe	12	Koli
			Tarempa	103.500	Dus/Box
90	Profil Tank	Tanjung Perak	Elat	500	Koli
			Morotai	7	Ton
91	Pupuk	Bitung	Tahuna	48.000	KG
		Pelni Tanjung Perak	Larantuka	60.000	Koli
		Pelni Tanjung Perak	Lewoleba	39.000	Dus/Box
		Tanjung Perak	Bima	220.000	KG
				60.000	Ton
		Tanjung Perak	Galela	340.000	Koli
		Tanjung Perak	Jailolo	202.500	Koli
				4.000	Ton
		Tanjung Perak	Morotai	260.000	Koli
				70.000	Ton
		Tanjung Perak	Namlea	42.800	KG
				132.000	Koli
		Tanjung Perak	Rote	40.000	Koli
		Tanjung Perak	Sabu	20.000	Koli
Tanjung Perak	Tidore	8.000	Dus/Box		
Tanjung Perak	Weda	80.000	KG		
92	Rokok	Pelni Tanjung Perak	Lewoleba	16.000	Dus/Box
		Tanjung Priok	Tarempa	6.000	KG
93	Roster/Lubang Angin	Tanjung Priok	Tarempa	12.000	KG
94	Rumput Laut	Jailolo	Tanjung Perak	10.000	Koli
		Larat	Tanjung Perak	143.000	KG
		Moa	Tanjung Perak	38.000	Ton
		Pelni Sabu	Pelni Tanjung Perak	55.000	KG
		Tarempa	Tanjung Priok	10.000	Koli
		Temas Saum Laki	Tanjung Perak	630.000	KG
95	Sabun Mandi / Pasta Gigi / Sampo / Sikat Gigi / Lotion	Bitung	Ulu Siau	125	Dus/Box
		Pelni Tanjung Perak	Jailolo	5.000	Dus/Box
				144.800	Dus/Box
		Pelni Tanjung Perak	Lewoleba	7.500	Koli
				124.350	Dus/Box
				2.500	KG
		Pelni Tanjung Perak	Morotai	2.500	Unit
				4.020	Dus/Box
		Pelni Tanjung Perak	Tahuna	103.060	Dus/Box
				10.500	KG
5.150	Koli				
111.000	Ton				



No.	Muatan	Pelabuhan Muat	Pelabuhan Bongkar	Bobot	Satuan
		Tanjung Perak	Agats	49.485	Dus/Box
				2.000	Koli
		Tanjung Perak	Bima	6.000	Ton
		Tanjung Perak	Fakfak	35.775	Dus/Box
				800	Koli
		Tanjung Perak	Galela	26.000	Ton
		Tanjung Perak	Jailolo	1.000	Dus/Box
				600	KG
				9.000	Ton
		Tanjung Perak	Kaimana	10.750	Dus/Box
				2.500	KG
				11.500	Ton
		Tanjung Perak	Kalabahi	20.000	Dus/Box
		Tanjung Perak	Kisar	8.600	Dus/Box
				4.007	Ton
		Tanjung Perak	Larat	10.200	Dus/Box
		Tanjung Perak	Moa	82.156	Dus/Box
				3.000	KG
				500	Koli
				23.002	Ton
		Tanjung Perak	Morotai	233.700	Dus/Box
				9.003	Ton
		Tanjung Perak	Namlea	5.000	Dus/Box
		Tanjung Perak	Namrole	20.690	Dus/Box
		Tanjung Perak	Oransbari	5.000	Dus/Box
		Tanjung Perak	P.Obi	53.440	Dus/Box
				5.000	KG
				4.800	Koli
				25.000	Ton
		Tanjung Perak	Rote	4.000	Dus/Box
2.500	KG				
6.000	Ton				
Tanjung Perak	Sabu	41.500	Dus/Box		
		16.000	Ton		
		5.000	Unit		
Tanjung Perak	Serui	32.000	Ton		
Tanjung Perak	Temas Dobo	76.700	Dus/Box		
		3.500	Ton		
Tanjung Perak	Temas Saum Laki	170.057	Dus/Box		
		20.000	Koli		
		17.500	Unit		



No.	Muatan	Pelabuhan Muat	Pelabuhan Bongkar	Bobot	Satuan		
		Tanjung Perak	Tepa	11.235	Dus/Box		
				1.000	KG		
				300	Koli		
				3.000	Ton		
				Tanjung Perak	Tidore	11.700	Dus/Box
				Tanjung Perak	Timika	2.500	Dus/Box
						2.500	KG
						2.000	Ton
				Tanjung Perak	Wanci	2.000	Dus/Box
				Tanjung Perak	Waren	11.000	Dus/Box
				Tanjung Perak	Wasior	20.900	Dus/Box
				Tanjung Perak	Weda	2.000	Ton
				Tanjung Priok	Lhokseumawe	1.800	Dus/Box
						64	Koli
		Tanjung Priok	Malahayati	1.656	Dus/Box		
				81	Koli		
				Tarempa	60.000	Dus/Box	
96	Sabun Mandi/Shampoo	Tanjung Perak	Moa	2.000	Dus/Box		
		Tanjung Perak	Morotai	20	KG		
		Tanjung Perak	Namlea	950	Dus/Box		
		Tanjung Perak	Sabu	500	Dus/Box		
97	Sagu	Fakfak	Tanjung Perak	80.000	KG		
		Namrole	Tanjung Perak	17.500	Koli		
		Tanjung Perak	Tepa	5.000	Dus/Box		
98	Sayuran	Fakfak	Timika	40.000	KG		
		Kaimana	Timika	60.000	KG		
		Midai	Tanjung Priok	111.000	Koli		
		Selat Lampa	Tanjung Priok	50.000	Koli		
		Serasan	Tanjung Priok	22.000	Koli		
				Tanjung Perak	Agats	3.300	Dus/Box
				Tanjung Perak	Fakfak	60.000	KG
				Tanjung Perak	Kaimana	300	Koli
						6.000	Ton
				Tanjung Perak	Moa	200	Dus/Box
						1.000	Unit
				Tanjung Perak	Oransbari	8.000	KG
						20.000	Ton
				Tanjung Perak	Temas Saum Laki	250	Dus/Box
		Tanjung Perak	Tepa	1.640	Dus/Box		
		Tarempa	Tanjung Priok	11.682	Dus/Box		
				44.000	Koli		



No.	Muatan	Pelabuhan Muat	Pelabuhan Bongkar	Bobot	Satuan
99	Sekrup	Tanjung Perak	Tidore	1.000	Koli
				2.000	Set
				4	Ton
100	Semen	Bitung	Bunta	2.020.000	KG
				60.000	Unit
		Bitung	Luwuk	9.060.000	KG
				20.000	Ton
				60.000	Unit
		Bitung	Mantangisi	2.480.000	KG
				20.000	Unit
		Bitung	Pagimana	1.840.000	KG
		Bitung	Tilamuta	160.000	KG
		Bitung	Tinombo	380.000	KG
		Llyod Makassar	Ereke	420.000	Dus/Box
				4.520.000	KG
				920.000	Koli
				40.000	Ton
				460.000	Unit
		Llyod Makassar	Kolonodale	5.280.000	KG
				20.000	Unit
		Llyod Makassar	Morowali	4.370.000	KG
				320.000	Koli
				20.000	Unit
		Llyod Makassar	Raha	1.800.000	KG
				20.000	Ton
				1.860.000	Unit
		Llyod Makassar	Selayar	200.000	KG
		Llyod Makassar	Sikeli	1.060.000	KG
				80.000	Koli
				240.000	Unit
		Makassar	Jailolo	120.000	KG
				220.000	Koli
				728.000	Ton
Makassar	Morotai	300.000	Koli		
Makassar	Tahuna	380.000	KG		
		1.300.000	Koli		
Makassar	Luwuk	7.800.000	KG		
		20.000	Unit		
	Nunukan	1.580.000	KG		
Marore	Tahuna	180.000	KG		
		105.500	Koli		



No.	Muatan	Pelabuhan Muat	Pelabuhan Bongkar	Bobot	Satuan
		Pelni Tanjung Perak	Larantuka	5.000	Koli
		Pelni Tanjung Perak	Lewoleba	18.000	Koli
				5.000	Unit
		Pelni Tanjung Perak	Maba	60.000	Unit
		Tanjung Perak	Agats	4.000	Unit
		Tanjung Perak	Badas	50.000	Ton
		Tanjung Perak	Bima	22.000	KG
				5.000	Ton
		Tanjung Perak	Jailolo	17.000	KG
				3.000	Ton
		Tanjung Perak	Kaimana	20.000	Koli
		Tanjung Perak	Larat	8.000	Koli
		Tanjung Perak	Maba	100.000	Koli
		Tanjung Perak	Makassar	40.000	KG
				320.000	Koli
		Tanjung Perak	Merauke	22.500	Koli
		Tanjung Perak	Moa	2.500	KG
				11.000	Unit
		Tanjung Perak	Morotai	13.300	Koli
				29.000	Ton
		Tanjung Perak	Namlea	5.000	Ton
		Tanjung Perak	P.Obi	40.000	KG
		Tanjung Perak	Rote	14.554	KG
				7.500	Koli
				22.500	Ton
		Tanjung Perak	Sabu	240.000	Koli
		Tanjung Perak	Temas Saum Laki	7.500	Ton
		Tanjung Perak	Waren	80.000	KG
				272.000	Koli
				126.000	Ton
				5.000	Unit
		Tanjung Perak	Wasior	100	Dus/Box
		Tanjung Priok	Letung	120.000	Dus/Box
				156.000	KG
		Tanjung Priok	Serasan	200.000	Dus/Box
				100.000	KG
		Tanjung Priok	Tarempa	180.000	Dus/Box
				83.500	KG
				55.000	Koli
101	Seng	Llyod Makassar	Morowali	3.000	Lembar
		Llyod Makassar	Raha	80.000	Unit



No.	Muatan	Pelabuhan Muat	Pelabuhan Bongkar	Bobot	Satuan	
		Pelni Tanjung Perak	Lewoleba	24.500	Koli	
				139.500	Lembar	
				10.000	Unit	
		Pelni Tanjung Perak	Sabu	10.000	Unit	
				Tanjung Perak	Agats	5.000
					15.600	Unit
		Tanjung Perak	Bobong	5.000	Lembar	
		Tanjung Perak	Elat	13.000	Lembar	
				2.000	Ton	
				1.000	Unit	
		Tanjung Perak	Fakfak	20.000	Lembar	
		Tanjung Perak	Galela	6.000	Ton	
		Tanjung Perak	Jailolo	52.000	Lembar	
				22.000	Ton	
		Tanjung Perak	Kaimana	8.750	Koli	
				4.000	Lembar	
				5.000	Ton	
		Tanjung Perak	Kisar	4.000	Koli	
				14.500	Lembar	
				4.000	Ton	
				23.500	Unit	
		Tanjung Perak	Larat	2.500	KG	
				17.100	Lembar	
				20	Unit	
		Tanjung Perak	Maba	6.000	Koli	
				4.000	Lembar	
		Tanjung Perak	Moa	11.500	KG	
				3.000	Koli	
				30.000	Lembar	
				37.000	Ton	
32.500	Unit					
Tanjung Perak	Morotai	23.000	Batang			
		23.000	KG			
		4.500	Koli			
		84.000	Lembar			
		52.003	Ton			
		22.700	Unit			
Tanjung Perak	Namlea	38.500	Lembar			
Tanjung Perak	Namrole	31.000	Koli			
		37.500	Lembar			
		30.000	Ton			



No.	Muatan	Pelabuhan Muat	Pelabuhan Bongkar	Bobot	Satuan
		Tanjung Perak	Oransbari	5.000	Lembar
		Tanjung Perak	P.Obi	10.800	Koli
				3.400	Lembar
				12.300	Ton
		Tanjung Perak	Rote	30.500	Koli
				9.500	Lembar
				60.000	Ton
				19.970	Unit
		Tanjung Perak	Sabu	5.000	Lembar
				24.000	Ton
				25.000	Unit
		Tanjung Perak	Temas Dobo	3.000	Ton
		Tanjung Perak	Temas Saum Laki	56.500	Lembar
		Tanjung Perak	Tepa	1.000	Lembar
		Tanjung Perak	Tidore	500	Koli
				14.000	Ton
		Tanjung Perak	Waren	2.500	KG
				35.000	Lembar
				8.000	Ton
				1.000	Unit
Tanjung Perak	Wasior	23.000	Lembar		
		8.000	Ton		
		6.600	Unit		
Tanjung Perak	Weda	2.400	Gulung		
		20.750	Lembar		
		4.000	Ton		
102	Sepeda Elektrik	Tanjung Perak	Maba	5.000	Ton
103	Spare Part	Bitung	Melangoane	30	Koli
				40	Unit
		Llyod Makassar	Morowali	500	Dus/Box
		Morotai	Tanjung Perak	5.000	Ton
		Pelni Tanjung Perak	Lewoleba	20.000	Ton
				8.000	Unit
		Pelni Tanjung Perak	Tahuna	40.000	Koli
				10.000	Ton
				20.000	Unit
		Tanjung Perak	Bima	20.000	Ton
		Tanjung Perak	Bobong	500	Buah
		Tanjung Perak	Elat	5.000	Dus/Box
1.000	Ton				
Tanjung Perak	Jailolo	6.000	Ton		



No.	Muatan	Pelabuhan Muat	Pelabuhan Bongkar	Bobot	Satuan
		Tanjung Perak	Maba	2.500	KG
				4.000	Ton
		Tanjung Perak	Makassar	500	Unit
		Tanjung Perak	Moa	3.500	Dus/Box
				2.500	KG
				3.000	Ton
		Tanjung Perak	Morotai	1.000	Dus/Box
				226.004	Ton
				25.025	Unit
		Tanjung Perak	Namrole	17.000	Dus/Box
				10.000	Ton
		Tanjung Perak	Rote	40.000	Lembar
				108.000	Ton
		Tanjung Perak	Sabu	35.600	Ton
1.000	Unit				
Tanjung Perak	Tepa	2.500	KG		
Tanjung Perak	Tidore	15.000	Ton		
		21.350	Unit		
Tanjung Perak	Wanci	4.000	Unit		
104	Susu	Bitung	Ulu Siau	950	Dus/Box
		Pelni Tanjung Perak	Larantuka	171.500	Dus/Box
				2.500	KG
		Pelni Tanjung Perak	Lewoleba	93.250	Dus/Box
				1.000	KG
				1.000	Unit
		Pelni Tanjung Perak	Sabu	2.500	Dus/Box
		Pelni Tanjung Perak	Tahuna	41.600	Dus/Box
				2.500	KG
				4.100	Koli
				9.000	Ton
		Tanjung Perak	Agats	8.551	Dus/Box
				1.500	Koli
		Tanjung Perak	Bima	3.000	Ton
Tanjung Perak	Fakfak	9.180	Dus/Box		
		2.000	Koli		
		3.000	Ton		
Tanjung Perak	Kaimana	300	Dus/Box		
		100	Koli		
		4.500	Ton		
Tanjung Perak	Kisar	13.100	Dus/Box		
		6.000	Koli		



No.	Muatan	Pelabuhan Muat	Pelabuhan Bongkar	Bobot	Satuan
				31.007	Ton
		Tanjung Perak	Larat	10.360	Dus/Box
				100	Koli
		Tanjung Perak	Moa	55.592	Dus/Box
				3.500	KG
				28.000	Ton
		Tanjung Perak	Morotai	9.900	Dus/Box
		Tanjung Perak	Namlea	800	Koli
		Tanjung Perak	Namrole	11.995	Dus/Box
		Tanjung Perak	Oransbari	5.000	Dus/Box
		Tanjung Perak	P.Obi	17.350	Dus/Box
		Tanjung Perak	Rote	2.000	Ton
		Tanjung Perak	Sabu	1.000	Dus/Box
				3.000	Ton
		Tanjung Perak	Serui	4.000	Dus/Box
				2.000	Ton
		Tanjung Perak	Temas Dobo	43.950	Dus/Box
				5.000	KG
				1.600	Koli
				39.500	Ton
				4.000	Unit
		Tanjung Perak	Temas Saum Laki	67.026	Dus/Box
				3.400	Koli
				19.000	Ton
		Tanjung Perak	Tepa	15.000	Dus/Box
				6.000	KG
				300	Koli
				3.000	Ton
		Tanjung Perak	Tidore	6.700	Dus/Box
		Tanjung Perak	Timika	1.000	Ton
		Tanjung Perak	Wanci	2.800	Dus/Box
		Tanjung Perak	Waren	2.000	Dus/Box
		Tanjung Perak	Wasior	13.250	Dus/Box
		Tanjung Perak	Weda	2.000	Ton
105	Tabung Carbon Monoxida	Tanjung Perak	Morotai	50.000	Ton
				12	Unit
106	Tali	Pelni Tanjung Perak	Lewoleba	4.000	Unit
		Tanjung Perak	Kisar	3.000	Unit
		Tanjung Perak	Moa	1.000	Dus/Box
				2.000	Ton
		Tanjung Perak	Morotai	120	KG



No.	Muatan	Pelabuhan Muat	Pelabuhan Bongkar	Bobot	Satuan
				2.000	Koli
				15	Meter
				4.000	Ton
				5.000	Koli
				4.005	Ton
		Tanjung Perak	Sabu	5.000	Koli
				4.005	Ton
		Tanjung Perak	Tidore	150	KG
107	Tandon Air / Tangki Air	Pelni Tanjung Perak	Tahuna	5.000	Ton
		Tanjung Perak	Bobong	10	Unit
		Tanjung Perak	Jailolo	10.000	Ton
		Tanjung Perak	Maba	4.000	Ton
		Tanjung Perak	Morotai	5.000	Ton
				28.025	Unit
		Tanjung Perak	Sabu	22.000	Ton
				25.000	Unit
		Tanjung Perak	Tidore	5.000	KG
		Tanjung Perak	Wasior	2.050	Unit
		Tanjung Perak	Weda	20.000	Koli
				40.000	Ton
				11.800	Unit
108	Tangki BBM	Tanjung Perak	Tidore	14.500	Unit
109	Tarikan Almari	Tanjung Perak	Rote	700	Unit
		Tanjung Perak	Tidore	4	Ton
110	Teh	Pelni Tanjung Perak	Larantuka	23.000	Dus/Box
		Pelni Tanjung Perak	Lewoleba	22.650	Dus/Box
				2.500	KG
		Pelni Tanjung Perak	Tahuna	6.100	Dus/Box
		Tanjung Perak	Agats	17.659	Dus/Box
				100	Koli
		Tanjung Perak	Badas	20.000	Ton
		Tanjung Perak	Bima	20.000	KG
		Tanjung Perak	Jailolo	500	Dus/Box
		Tanjung Perak	Kaimana	3.900	Dus/Box
				2.500	KG
				2.000	Ton
		Tanjung Perak	Kisar	3.000	Dus/Box
				5.007	Ton
		Tanjung Perak	Larat	3.800	Dus/Box
				150	Koli
Tanjung Perak	Maba	2.250	Dus/Box		
Tanjung Perak	Merauke	35.300	Dus/Box		
Tanjung Perak	Moa	17.291	Dus/Box		



No.	Muatan	Pelabuhan Muat	Pelabuhan Bongkar	Bobot	Satuan		
				2.500	KG		
				8.000	Ton		
		Tanjung Perak	Morotai	11.025	Dus/Box		
		Tanjung Perak	Namlea	12.000	Dus/Box		
		Tanjung Perak	Namrole	3.190	Dus/Box		
		Tanjung Perak	P.Obi	3.300	Dus/Box		
						5.000	KG
						7.000	Ton
		Tanjung Perak	Rote	2.500	KG		
		Tanjung Perak	Sabu	3.000	Ton		
		Tanjung Perak	Temas Dobo	3.020	Dus/Box		
						1.500	KG
						8.000	Ton
						8.000	Unit
		Tanjung Perak	Temas Saum Laki	13.005	Dus/Box		
						50	KG
						200	Koli
		Tanjung Perak	Tepa	3.000	Dus/Box		
						6.000	KG
						150	Koli
		Tanjung Perak	Tidore	2.150	Dus/Box		
		Tanjung Perak	Timika	1.000	Ton		
		Tanjung Perak	Wanci	500	Dus/Box		
		Tanjung Perak	Waren	2.500	Dus/Box		
		Tanjung Perak	Wasior	13.200	Dus/Box		
						17.000	Ton
		111	Telur Ayam Ras	Makassar	Jailolo	7.000	KG
Pelni Tanjung Perak	Larantuka			1.000	Dus/Box		
				18.000	KG		
				7.000	Unit		
Pelni Tanjung Perak	Lewoleba			10.500	Dus/Box		
				58.000	Koli		
				8.500	Set		
						17.500	Unit
						104.750	KG
						182.960	Koli
						87.000	Ton
						22.400	Unit
Tanjung Perak	Kaimana			7.500	Dus/Box		
						107.000	KG
						85.100	Koli



No.	Muatan	Pelabuhan Muat	Pelabuhan Bongkar	Bobot	Satuan
				20.500	Ton
				34.060	Unit
		Tanjung Perak	Kisar	2.800	Koli
				6.000	Ton
		Tanjung Perak	Larat	400	Dus/Box
		Tanjung Perak	Moa	2.500	Dus/Box
				3.000	KG
				3.000	Koli
				12.000	Ton
				10.000	Unit
		Tanjung Perak	Namlea	2.000	KG
		Tanjung Perak	Namrole	2.000	KG
				11.000	Koli
				5.000	Ton
		Tanjung Perak	Oransbari	5.000	KG
		Tanjung Perak	Rote	50	KG
		Tanjung Perak	Temas Saum Laki	18.000	Koli
				29.000	Ton
		Tanjung Perak	Tepa	1.000	Ton
		Tanjung Perak	Wanci	20.000	KG
		11.100	Unit		
Tanjung Perak	Waren	2.000	KG		
Tanjung Perak	Wasior	3.200	KG		
		10.000	Ton		
112	Tepung Terigu	Bitung	Tahuna	256	Koli
		Bitung	Ulu Siau	2.575	KG
				4.000	Koli
		Fakfak	Kaimana	1.000	KG
		Makassar	Tahuna	1.022.000	Koli
				20.000	Ton
		Pelni Tanjung Perak	Jailolo	5.000	Dus/Box
				18.000	Koli
				17.500	Ton
		Pelni Tanjung Perak	Larantuka	56.900	Dus/Box
				1.000	KG
				40.000	Koli
				10.000	Ton
		Pelni Tanjung Perak	Lewoleba	139.750	Dus/Box
		8.500	KG		
		87.666	Koli		
		68.500	Ton		



No.	Muatan	Pelabuhan Muat	Pelabuhan Bongkar	Bobot	Satuan	
				10.000	Unit	
		Pelni Tanjung Perak	Maba	5.000	Koli	
		Pelni Tanjung Perak	Merauke	10.000	Koli	
		Pelni Tanjung Perak	Morotai	97.500	Ton	
		Pelni Tanjung Perak	Tahuna	33.300	Dus/Box	
					1.050	Koli
					43.000	Ton
					2.000	Unit
		Pelni Tanjung Perak	Tidore	45.340	Ton	
		Tanjung Perak	Agats	32.520	Dus/Box	
					20.000	KG
					46.850	Koli
					5.000	Ton
		Tanjung Perak	Bima	2.000	Ton	
		Tanjung Perak	Fakfak	16.500	Dus/Box	
					29.000	KG
					94.850	Koli
					33.500	Ton
		Tanjung Perak	Galela	24.000	KG	
					240.000	Koli
					316.546	Ton
		Tanjung Perak	Jailolo	80.000	Koli	
					505.250	Ton
		Tanjung Perak	Kaimana	6.844	Dus/Box	
					18.000	KG
					131.000	Koli
					14.000	Ton
		Tanjung Perak	Kisar	8.500	Dus/Box	
					4.000	KG
					18.200	Koli
					29.607	Ton
		Tanjung Perak	Larat	4.300	Dus/Box	
					2.000	KG
					21.800	Koli
					2.500	Ton
		Tanjung Perak	Maba	12.500	KG	
					4.000	Koli
					35.000	Ton
					4.000	Unit
		Tanjung Perak	Merauke	20.400	Dus/Box	
					9.500	KG



No.	Muatan	Pelabuhan Muat	Pelabuhan Bongkar	Bobot	Satuan
				32.500	Koli
	Tanjung Perak	Moa		52.521	Dus/Box
				36.000	KG
				19.000	Koli
				110.500	Ton
				8.500	Unit
	Tanjung Perak	Morotai		23.500	Dus/Box
				272.500	KG
				56.050	Koli
				496.700	Ton
				3.000	Unit
	Tanjung Perak	Namlea		54.000	Dus/Box
				46.000	KG
				152.600	Koli
	Tanjung Perak	Namrole		1.000	Dus/Box
				10.000	KG
				31.250	Koli
				57.000	Ton
	Tanjung Perak	Oransbari		8.000	Dus/Box
	Tanjung Perak	P.Obi		5.200	Dus/Box
				6.000	KG
				106.450	Koli
				64.550	Ton
				20.000	Unit
	Tanjung Perak	Sabu		15.000	Ton
	Tanjung Perak	Serui		14.000	Dus/Box
				2.000	Ton
	Tanjung Perak	Temas Dobo		256.520	Dus/Box
				116.000	KG
				111.250	Koli
				32.000	Ton
				98.500	Unit
	Tanjung Perak	Temas Saum Laki		65.501	Dus/Box
				18.000	KG
				215.900	Koli
				40.000	Ton
				35.000	Unit
	Tanjung Perak	Tepa		7.041	Dus/Box
				19.000	KG
				27.000	Koli
	Tanjung Perak	Tidore		54.100	Dus/Box



No.	Muatan	Pelabuhan Muat	Pelabuhan Bongkar	Bobot	Satuan						
				2.500	KG						
				97.500	Koli						
				169.100	Ton						
		Tanjung Perak	Timika			2.500	Dus/Box				
						5.000	Ton				
		Tanjung Perak	Wanci			21.250	Dus/Box				
						29.000	KG				
						229.275	Koli				
						91.500	Ton				
		Tanjung Perak	Waren			12.500	Unit				
						2.750	KG				
		Tanjung Perak	Wasior			3.000	Ton				
						24.500	Dus/Box				
		Tanjung Perak	Wasior			25.000	KG				
						12.500	Koli				
						43.000	Ton				
						63.700	Unit				
		Tanjung Perak	Weda			2.500	Dus/Box				
						20.000	KG				
						116.250	Koli				
4.000	Ton										
Tanjung Priok	Tarempa			80.000	Dus/Box						
				40.400	KG						
				158.000	Koli						
113	Timbangan	Tanjung Perak	Morotai	10.002	Ton						
			Sabu	6.600	Ton						
114	Triplek	Bitung	Luwuk	260.000	KG						
		Bitung	Mantangisi	20.000	KG						
		Llyod Makassar	Ereke	40.000	Lembar						
		Llyod Makassar	Morowali			12.000	KG				
						82.040	Lembar				
						40.000	Unit				
		Makassar	Luwuk	40.000	KG						
		Marore	Tahuna	20.000	KG						
		Namlea	Tanjung Perak	58.500	Lembar						
		P.Obi	Tanjung Perak	195.000	Batang						
		Pelni Tanjung Perak	Larantuka			10.000	Lembar				
						Pelni Tanjung Perak	Lewoleba			4.000	Koli
										72.000	Lembar
						15.000	Unit				
Pelni Tanjung Perak	Morotai	20.000	Lembar								



No.	Muatan	Pelabuhan Muat	Pelabuhan Bongkar	Bobot	Satuan
		Pelni Tanjung Perak	Rote	18.500	Unit
		Pelni Tanjung Perak	Sabu	10.000	Unit
		Pelni Tanjung Perak	Tahuna	24.000	Koli
				49.000	Ton
				41.000	Unit
		Tanjung Perak	Agats	29.000	Lembar
				19.600	Unit
		Tanjung Perak	Badas	72.000	Lembar
		Tanjung Perak	Elat	14.000	Lembar
		Tanjung Perak	Fakfak	2.000	Ton
		Tanjung Perak	Galela	40.000	Ton
		Tanjung Perak	Jailolo	219.000	Lembar
				8.000	Ton
		Tanjung Perak	Kaimana	7.000	Koli
				6.000	Lembar
				8.000	Ton
				2.000	Unit
		Tanjung Perak	Kisar	5.000	KG
				16.200	Lembar
				20.600	Ton
				11.600	Unit
		Tanjung Perak	Larat	22.900	Lembar
		Tanjung Perak	Maba	50.000	Lembar
		Tanjung Perak	Makassar	12.000	KG
				22.000	Lembar
		Tanjung Perak	Merauke	45.000	Lembar
		Tanjung Perak	Moa	2.500	KG
				23.000	Koli
				38.700	Lembar
				22.000	Ton
				37.340	Unit
		Tanjung Perak	Morotai	80	Gulung
				84.500	Lembar
				65.000	Ton
				16.200	Unit
		Tanjung Perak	Namlea	10.000	KG
				89.500	Lembar
		Tanjung Perak	Namrole	75	Lembar
		Tanjung Perak	Oransbari	50.020	Lembar
		Tanjung Perak	P.Obi	17.600	Koli
				33.000	Lembar



No.	Muatan	Pelabuhan Muat	Pelabuhan Bongkar	Bobot	Satuan
				21.300	Ton
		Tanjung Perak	Rote	112.280	Lembar
				25.000	Ton
				16.000	Unit
		Tanjung Perak	Sabu	40.000	Lembar
				18.000	Ton
				28.500	Unit
		Tanjung Perak	Serui	80.000	Ton
		Tanjung Perak	Temas Dobo	1.000	Ton
		Tanjung Perak	Temas Saum Laki	60.000	Lembar
				13.000	Ton
		Tanjung Perak	Tidore	4.200	Lembar
				5.000	Ton
				8.000	Unit
		Tanjung Perak	Waren	45.000	KG
				10000	Lembar
				8.000	Ton
				1.000	Unit
		Tanjung Perak	Wasior	40.000	Lembar
				54000	Ton
		Tanjung Perak	Weda	22.540	Lembar
				6.000	Ton
				5.000	Unit
		Tanjung Priok	Letung	20.000	Lembar
		Wanci	Tanjung Perak	18.000	KG
				12.000	Unit
115	VCO	Tanjung Perak	Moa	1.000	Dus/Box
		Tanjung Perak	Morotai	10	Koli
				80.006	Ton
				20.000	Unit

4.4 ANGKUTAN TERNAK

Pemerintah telah mencanangkan program Nawa Cita, salah satunya dengan menjadikan Indonesia sebagai Poros Maritim dengan implementasi Program Tol Laut yang secara umum dilatarbelakangi karena adanya disparitas harga yang cukup tinggi antar wilayah di Kepulauan Indonesia. Menurut data Badan Pusat Statistik (BPS), Populasi ternak Sapi di Indonesia pada tahun 2018 berjumlah 16.432.945 ekor. Dari populasi secara keseluruhan tersebut, 74 persen



ternak sapi tersebar di 7 provinsi, yaitu: Jawa Timur, Jawa Tengah, Sulawesi Selatan, Nusa Tenggara Barat, Nusa Tenggara Timur, Sumatera Utara, Lampung, dan Bali.

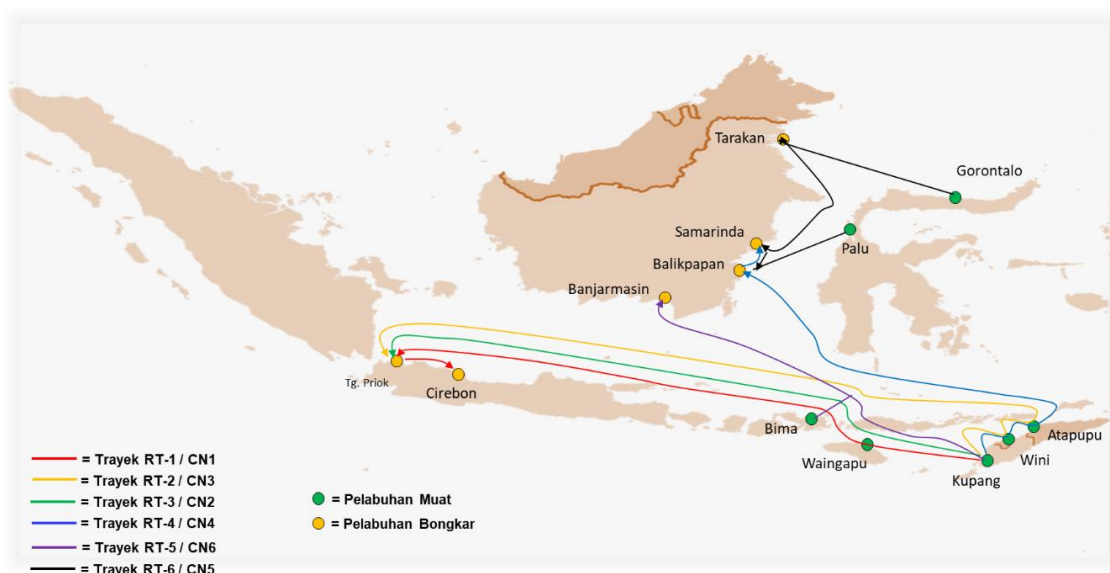
Selama ini pengangkutan dan pengiriman sapi melalui jalur darat dan laut. Kedua jalur tersebut masing masing memiliki perlakuan dan prosedur tersendiri yang tentunya berbeda, baik dari sisi peralatan yang digunakan saat perjalanan, moda yang digunakan dan beberapa aspek logistik yang dilakukan pada muatan tersebut agar kualitasnya dapat terjaga dari tempat asal sampai tujuan. Penyelenggaraan kapal khusus angkutan ternak memperhatikan prinsip animal *welfare*, agar terciptanya kondisi yang nyaman bagi ternak yang mengalami waktu pengangkutan dengan memperhatikan aspek-aspek logistik dan prosedur yang sesuai.

Pemerintah melalui Kementerian Perhubungan bersama Kementerian Pertanian mengembangkan layanan kapal bagi bahan pokok penting dan pengangkutan ternak yang melayani daerah-daerah penghasil ternak untuk dapat mendistribusikan ternak-ternak tersebut ke seluruh wilayah Indonesia khususnya ketersediaan pangan ternak bagi daerah sangat membutuhkan di wilayah-wilayah dengan kebutuhan tinggi, *imbalance trade*. Berikut Dasar Hukum untuk pelaksanaan angkutan ternak adalah sebagai berikut:

1. Peraturan Menteri Perhubungan No. 109 Tahun 2018 tentang Perubahan Keempat atas Peraturan Menteri Perhubungan Nomor 182 Tahun 2015 tentang Tarif Muatan untuk Kegiatan Subsidi Pengoperasian Kapal Ternak;
2. Peraturan Menteri Perhubungan No 22 Tahun 2018 Tentang Komponen Penghasilan dan Biaya yang Diperhitungkan dalam Kegiatan Subsidi Penyelenggaraan Angkutan Barang di Laut;
3. Keputusan Menteri Perhubungan Nomor 21 Tahun 2019 tentang Penugasan kepada PT ASDP Indonesia Ferry (Persero) untuk Menyelenggarakan Kewajiban Pelayanan Publik Angkutan Barang di Laut dan Angkutan Khusus Ternak Tahun Anggaran 2019;
4. Keputusan Menteri Perhubungan Nomor 25 Tahun 2019 tentang Penugasan kepada Perusahaan Perseroan (Persero) PT Pelayaran Nasional Indonesia untuk Menyelenggarakan Kewajiban Pelayanan Publik Angkutan Barang di Laut dan Angkutan Khusus Ternak Tahun Anggaran 2019;

5. Kesepakatan Bersama antara Kementerian Perhubungan dan Kementerian Pertanian Nomor: PJ Tahun 2018 dan Nomor: 09/MOU/ HK.220/12/2018 tentang Penyelenggaraan Kewajiban Pelayanan Publik untuk Angkutan Transportasi Ternak;
6. Surat Keputusan Direktur Jenderal Perhubungan Laut No. KP.416/ DJPL/2019 tentang Perubahan atas SK Dirjen Hubla No. AL.107/6/II/ DJPL-18 tentang Jaringan Trayek Kapal Khusus Angkutan Ternak Tahun Anggaran 2019.

Angkutan ternak pertama kali dilaksanakan pada Tahun 2015, awalnya pengoperasian kapal ternak hanya melalui 1 trayek kapal saja dikarenakan keterbatasan kapal yang dimiliki yakni hanya kapal ternak Camara Nusantara 1, hal tersebut berlangsung hingga tahun 2017. Seiring dengan permintaan kebutuhan layanan angkutan ternak yang keberadaannya bertujuan untuk mendukung program pemenuhan pangan asal ternak dan menjamin kelangsungan pendistribusian ternak. Maka pada tahun 2018 kapal angkutan ternak bertambah 5 kapal, hingga saat ini total jumlah kapal yang tersedia sebanyak 6 kapal angkutan ternak yaitu Camara Nusantara 1, Camara Nusantara 2, Camara Nusantara 3, Camara Nusantara 4, Camara Nusantara 5 dan Camara Nusantara 6. Pada Tahun 2019, enam kapal ternak sudah dioperasikan ke dalam 6 trayek pelayaran. Peta trayek pelayaran tahun 2019 dapat dilihat pada Gambar 4.18.



Gambar 4.18 Peta Trayek Kapal Khusus Angkutan Ternak Tahun 2019

(Sumber: Direktorat Lalu Lintas dan Angkutan Laut)



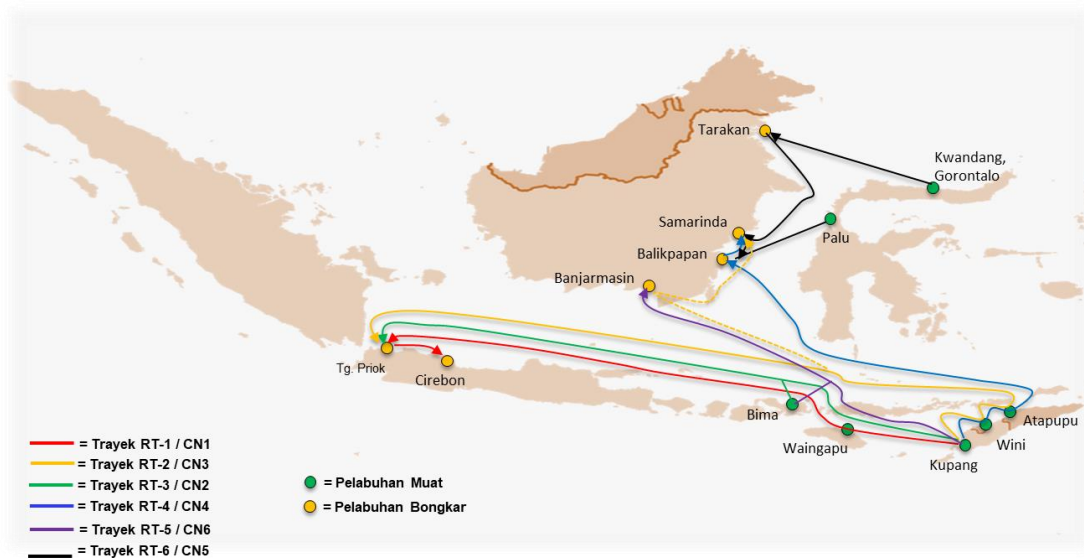
Trayek pelayaran angkutan ternak pada tahun 2019 terdiri dari 6 pelabuhan bongkar dan 7 pelabuhan muat. Rute trayek pelayaran angkutan ternak tahun 2019 dijabarkan pada Tabel 4.8.

Tabel 4.8 Trayek Pelayaran Angkutan Khusus Ternak Tahun 2019

No	Provinsi/ Pangkalan	Kode Trayek	Jaringan Trayek dan Jarak Mil	Jumlah Jarak (<i>Nautical Mile</i>)	Lama Pelayaran 1 <i>Round Voyage</i>	Target Frekuensi per Tanggal 1 Januari 2019 s/d 31 Desember 2019
1	Kupang, NTT	RT-1	Kupang - 201 - Waingapu - 867 - Tanjung Priok - 150 - Cirebon - 1038 - Kupang	2256	15	24
2	Kupang, NTT	RT-2	Kupang - 99 - Wini - 26 - Atapupu -Tanjung Priok - Kupang	2300	17	22
3	Kupang, NTT	RT-3	Kupang/Bima - 1179/771 -Tanjung Priok - 1179 - Kupang	2423	26	14
4	Kupang, NTT	RT-4	Kupang - 99 - Wini - 26 - Atapupu - 955,5 - Samarinda/Balikpapan - 782,5 - Kupang	1406	14	26
5	Kupang, NTT	RT-5	Kupang - 720 - Banjarmasin - 429 - Bima - 429 - Banjarmasin - 720 - Kupang	2298	18	21
6	Gorontalo	RT-6	Gorontalo - 706 - Tarakan - 408 - Balikpapan/Samarinda - 191 - Palu - 191 - Balikpapan/Samarinda - 809 - Gorontalo	2305	28	13

(Sumber: Keputusan Direktur Jenderal Perhubungan Laut Nomor KP. 416/DJPL/2019 tentang Perubahan Pertama atas Keputusan Direktur Jenderal Perhubungan Laut Nomor AL.107/6/II/DJPL-18 tentang Jaringan Trayek Kapal Khusus Angkutan Ternak Tahun Anggaran 2019)

Selama tahun 2020, pelayaran angkutan ternak yang masih beroperasi sebanyak 6 kapal angkutan ternak yang melalui 6 rute trayek pelayaran. Namun, rute trayek pelayaran terdapat sedikit perbedaan dari tahun sebelumnya. Peta trayek pelayaran tahun 2020 dapat dilihat pada Gambar 4.19.



Gambar 4.19 Peta Trayek Kapal Khusus Angkutan Ternak Tahun 2020

(Sumber: Direktorat Lalu Lintas dan Angkutan Laut)

Pada tahun 2020, rute trayek pelayaran yang mengalami perubahan yaitu RT-2, RT-3 dan RT-6. Rute pelayaran ternak tersebut dijabarkan pada Tabel 4.9.

Tabel 4.9 Trayek Pelayaran Angkutan Khusus Ternak Tahun 2020

No	Provinsi/ Pangkalan	Kode Trayek	Jaringan Trayek dan Jarak Mil	Jumlah Jarak (Nautical Mile)	Lama Pelayaran 1 Round Voyage	Target Frekuensi per Tanggal 1 Januari 2020 s/d 31 Desember 2020
1	Kupang, NTT	RT-1	Kupang - 201 - Waingapu -867 - Tanjung Priok - 150 - Cirebon - 1038 – Kupang	2256	15	24
2	Kupang, NTT	RT-2	Kupang - 99 - Wini - 26 - Atapupu - 1121/788/818 - Tanjung Priok/Banjarmasin/Samarinda - 1054/720/184 - Kupang	2300	16	22
3	Kupang, NTT	RT-3	Kupang/Bima - 1179/771 - Tanjung Priok - 1179/771 - Kupang/Bima	2358	14	26
4	Kupang, NTT	RT-4	Kupang - 99 - Wini - 26 - Atapupu - 955,5 - Samarinda/Balikpapan - 782,5 – Kupang	1862	14	26



No	Provinsi/ Pangkalan	Kode Trayek	Jaringan Trayek dan Jarak Mil	Jumlah Jarak (<i>Nautical Mile</i>)	Lama Pelayaran 1 <i>Round Voyage</i>	Target Frekuensi per Tanggal 1 Januari 2020 s/d 31 Desember 2020
5	Kupang, NTT	RT-5	Kupang - 720 - Banjarmasin - 429 - Bima - 429 - Banjarmasin - 720 - Kupang	2298	15	24
6	Kwandang, Gorontalo	RT-6	Kwandang - 706 - Tarakan - 408 - Balikpapan/Samarinda - 191 - Palu - 191 - Balikpapan/ Samarinda - 809 - Kwandang	2305	18	20

(Sumber: Keputusan Direktur Jenderal Perhubungan Laut Nomor KP. 880/DJPL/2019 tentang Jaringan Trayek Kapal Angkutan Khusus Ternak Tahun Anggaran 2020)

Berdasarkan Tabel 4.9, dapat dilihat pada tahun 2020 ada 2 provinsi yang menjadi pusat pelayaran angkutan khusus ternak. Provinsi tersebut adalah Kupang dan Gorontalo (Kwandang). Kupang mempunyai 5 rute trayek dan Gorontalo (Kwandang) mempunyai 1 rute trayek.

Pemerintah memberikan penugasan kepada PT. Pelayaran Nasional Indonesia (PELNI) dan PT. ASDP Indonesia Ferry (Persero) untuk mengoperasikan kapal ternak, masing-masing perusahaan pelayaran menjalankan 1 rute trayek pelayaran angkutan ternak di tahun 2019. Sedangkan empat trayek lain di tahun 2019 dioperasikan oleh perusahaan yang dipilih berdasarkan mekanisme pengadaan pelelangan umum. Berikut data operator dan nama kapal yang mengoperasikan kapal angkutan ternak tahun 2019.

Tabel 4.10 Operator dan Nama Kapal dalam Angkutan Khusus Ternak Tahun 2019

Operator	Nama Kapal
PT. ASDP Indonesia Ferry (PERSERO)	Camara Nusantara 5
PT. Fulka Armada Bahari	Camara Nusantara 5
PT. Kaesfape Jaya Shipping	Camara Nusantara 3
	Camara Nusantara 5
	Camara Nusantara 6
PT. Pelayaran Nasional Indonesia (PELNI)	Camara Nusantara 1
	Camara Nusantara 2
	Camara Nusantara 3



Operator	Nama Kapal
	Camara Nusantara 6
PT. Muwaffiq Baraqah Sukses	Camara Nusantara 5

(Sumber: LK3 InaPortNet)

Sama seperti tahun sebelumnya, pada tahun 2020 jumlah trayek pelayaran angkutan ternak sebanyak 6 trayek pelayaran. Dua trayek pelayaran dijalankan oleh perusahaan yang ditunjuk penugasan oleh pemerintah yakni PT. Pelayaran Nasional Indonesia (PELNI) dan PT. ASDP Indonesia Ferry (Persero). Kedua perusahaan ini masih dipercaya oleh pemerintah untuk mengoperasikan kapal angkutan ternak. Sedangkan 4 trayek lainnya dioperasikan oleh perusahaan-perusahaan pelayaran angkutan laut yang dipilih berdasarkan mekanisme pengadaan pelelangan umum. Daftar operator perusahaan yang menjalankan kapal ternak tahun 2020 ditunjuk pada Tabel 4.11.

Tabel 4.11 Operator dan Nama Kapal dalam Angkutan Khusus Ternak Tahun 2020

Operator	Nama Kapal
PT. Pelayaran Nasional Indonesia (PELNI)	Camara Nusantara 1
PT. ASDP Indonesia Ferry (Persero)	Camara Nusantara 5
PT. Luas Line	Camara Nusantara 6
PT. Pelayaran Wirayuda Maritim	Camara Nusantara 2
PT. Subsea Lintas Globalindo	Camara Nusantara 3
PT. Subsea Lintas Globalindo	Camara Nusantara 4

(Sumber: Direktorat Lalu Lintas dan Angkutan Laut)

Sejak dioperasikan dari tahun 2015 angkutan ternak selalu dilakukan evaluasi. Evaluasi tersebut bertujuan untuk melihat perbandingan antara target yang direncanakan dengan hasil realisasi di lapangan. Pada Tabel 4.12 dijabarkan data target serta realisasi angkutan ternak dari tahun 2015 hingga tahun 2019. Secara keseluruhan persentasi realisasi cukup baik yang rata – rata di atas 50%.



Tabel 4.12 Target Dan Realisasi Voyage Dan Muatan Tahun 2015 hingga Tahun 2019

TAHUN	JUMLAH KAPAL	VOYAGE			MUATAN		
		TARGET	REALISASI	PERSENTASE	TARGET	REALISASI	PERSENTASE
2015	1 KAPAL	2	1	50.00%	1000	353	35.30%
2016	1 KAPAL	24	17	70.83%	12000	8403	70.03%
2017	1 KAPAL	19	16	84.21%	9500	7990	84.11%
2018	6 KAPAL	93	80	86.02%	46500	34134	73.41%
2019	6 KAPAL	101	89	88.12%	50500	42726	84.61%

Selama Tahun 2020 yaitu tepatnya Bulan Januari hingga Bulan September angkutan ternak telah melakukan pelayaran sesuai trayek tersedia dan telah merealisasikan sebagian dari target. Pada Tabel 4.13 menjabarkan realisasi yang telah dilakukan selama tahun 2020 berupa capaian voyage dan muatan.

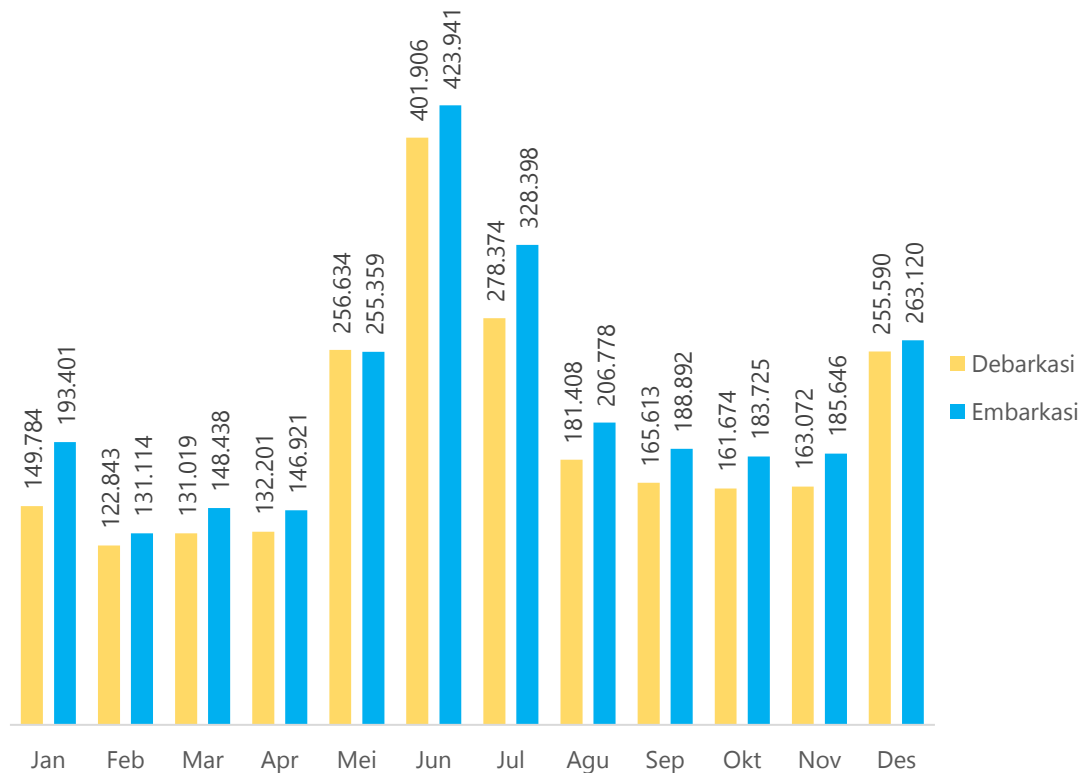
Tabel 4.13 Capaian Voyage dan Realisasi Muatan Angkutan Ternak dari bulan Januari sampai dengan September tahun 2020

No.	Kode Trayek	Nama Kapal	Operator	Realisasi Voyage	Realisasi Muatan		
					Sapi	Kambing	Kuda
1	RT-1	KM. Camara Nusantara 1	PT. Pelni (Persero)	10	4.939	0	0
2	RT-2	KM. Camara Nusantara 3	PT. Subsea Lintas Globalindo	7	3.449	0	0
3	RT-3	KM. Camara Nusantara 2	PT. Pelayaran Wirayuda Maritim	8	4.823	0	0
4	RT-4	KM. Camara Nusantara 4	PT. Subsea Lintas Globalindo	11	5.878	0	0
5	RT-5	KM. Camara Nusantara 6	PT. Luas Line	10	6.829	0	0
6	RT-6	KM. Camara Nusantara 5	PT. ASDP Indonesia Ferry (Persero)	14	4.872	47	26
JUMLAH				60	30.790	47	26

(Sumber: Direktorat Lalu Lintas dan Angkutan Laut)

4.5 ANGKUTAN PENUMPANG

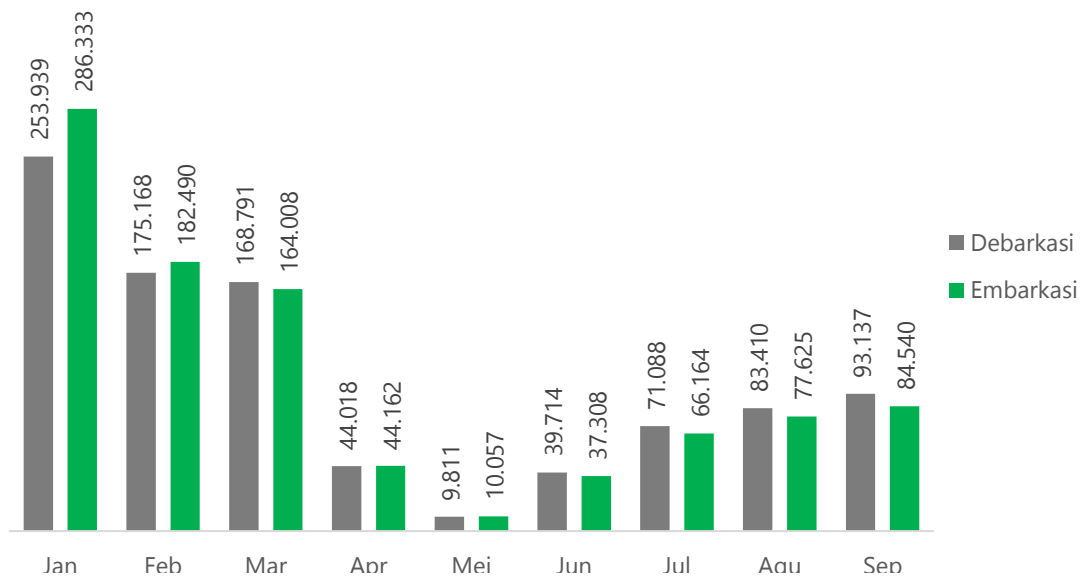
Angkutan penumpang terbagi menjadi tiga yaitu pelayaran perintis, angkutan penumpang PSO (*Public Service Obligation*) dan angkutan penumpang komersil. Data angkutan penumpang ini diambil dari InaPortNet ditunjukkan pada Gambar 4.20 dan Gambar 4.21.



Gambar 4.20 Total Embarkasi dan Debarkasi Penumpang di 17 Pelabuhan yang Menerapkan InaPortNet pada Tahun 2019

(Sumber: Laporan Kedatangan dan Keberangkatan Kapal (LK3) InaPortNet)

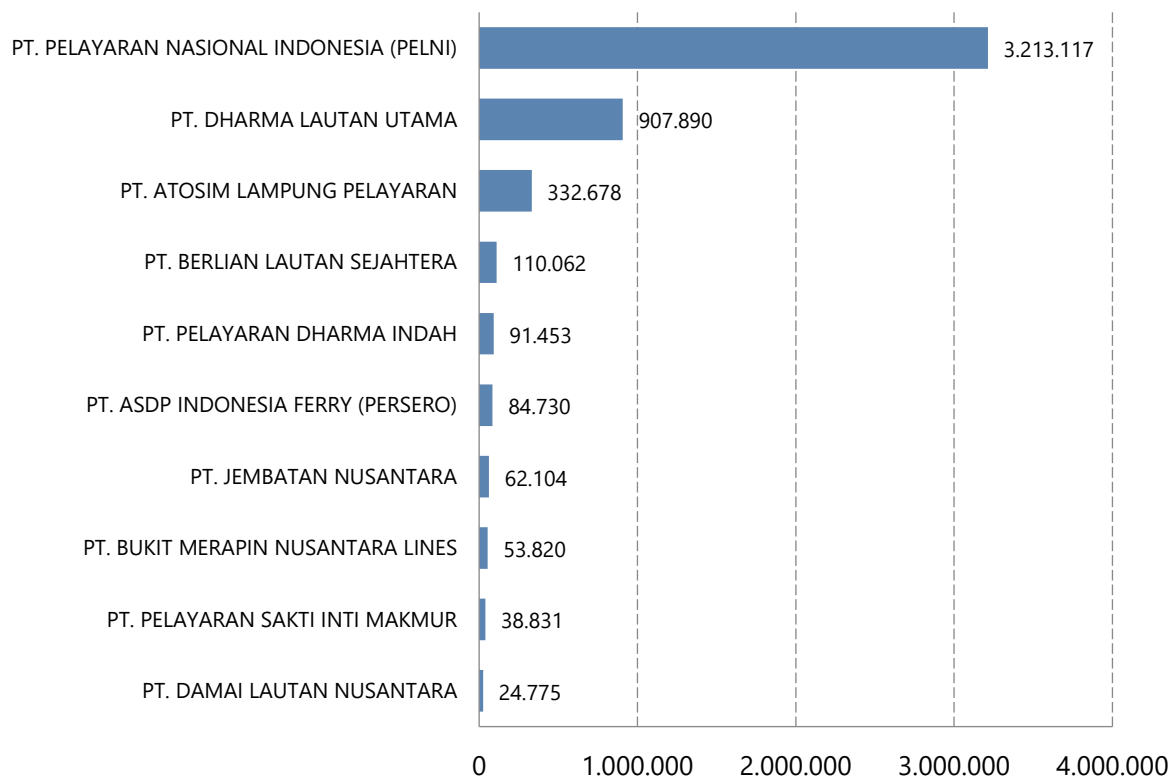
Berdasarkan Gambar 4.20 dapat dilihat grafik total embarkasi dan debarkasi penumpang di 17 pelabuhan yang sudah menerapkan InaPortNet pada tahun 2019. Pada Gambar 4.20, terlihat adanya fluktuasi penumpang di bulan-bulan tertentu, yaitu Bulan Januari, Juni, Juli, dan Desember. Fluktuasi tersebut bertepatan dengan adanya libur lebaran di pertengahan tahun, libur natal di akhir tahun, dan libur tahun baru di awal tahun. Dari grafik tersebut dapat disimpulkan bahwa total embarkasi dan debarkasi terbanyak ada di bulan Juni, yaitu 401.906 untuk debarkasi dan 423.941 untuk embarkasi.



Gambar 4.21 Total Embarkasi dan Debarkasi Penumpang di 33 Pelabuhan yang Menerapkan InaPortNet dari bulan Januari sampai dengan September tahun 2020

(Sumber: Laporan Kedatangan dan Keberangkatan Kapal (LK3) InaPortNet)

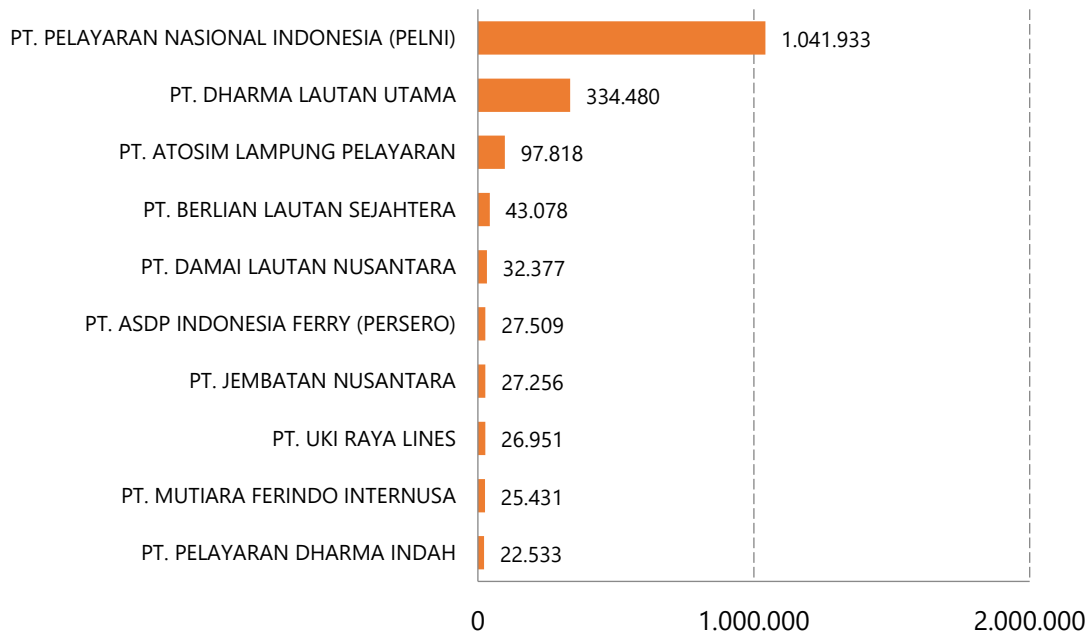
Data pada Gambar 4.21 merupakan data yang menjelaskan tentang total embarkasi dan debarkasi penumpang di 33 pelabuhan yang sudah menerapkan InaPortNet pada tahun 2020. Jika dilihat pada grafik, jumlah embarkasi dan debarkasi tertinggi terjadi pada bulan Januari yaitu sebanyak 253.939 untuk debarkasi serta 286.333 untuk embarkasi. Hal ini dapat terjadi karena bertepatan dengan libur tahun baru. Semenjak pandemi *Covid-19* melanda Indonesia tepatnya yaitu dari Bulan Maret hingga Bulan September, mengakibatkan terjadi penurunan jumlah penumpang yang menggunakan angkutan penumpang. Penurunan jumlah penumpang yang paling drastis terjadi pada Bulan Mei, hal ini terjadi karena adanya aturan dari pemerintah yang melarang masyarakat bepergian menggunakan kendaraan umum sebagai langkah menghentikan penyebaran virus *Covid-19*.



Gambar 4.22 10 Perusahaan dengan jumlah Embarkasi dan Debarkasi terbesar pada Tahun 2019

(Sumber: Laporan Kedatangan dan Keberangkatan Kapal (LK3) InaPortNet)

Perusahaan yang melayani angkutan penumpang dibedakan menjadi perusahaan negara dan swasta. Gambar 4.22 dan Gambar 4.23 menunjukkan 10 perusahaan dengan jumlah embarkasi dan debarkasi tertinggi pada tahun 2019 dan 2020. Berdasarkan Gambar 4.22 dapat dilihat perusahaan dengan jumlah embarkasi dan debarkasi tertinggi selama tahun 2019 dipegang oleh PT. PELNI yaitu sebesar 3.213.117. Sama halnya yang terjadi selama tahun 2020 (Bulan Januari – Bulan September), PT. PELNI juga merupakan perusahaan yang memiliki jumlah embarkasi dan debarkasi tertinggi yaitu sebesar 1.041.93. Hal tersebut dapat dilihat pada Gambar 4.23.



Gambar 4.23 10 Perusahaan dengan jumlah Embarkasi dan Debarkasi terbesar dari bulan Januari sampai dengan September tahun 2020

(Sumber: Laporan Kedatangan dan Keberangkatan Kapal (LK3) InaPortNet)

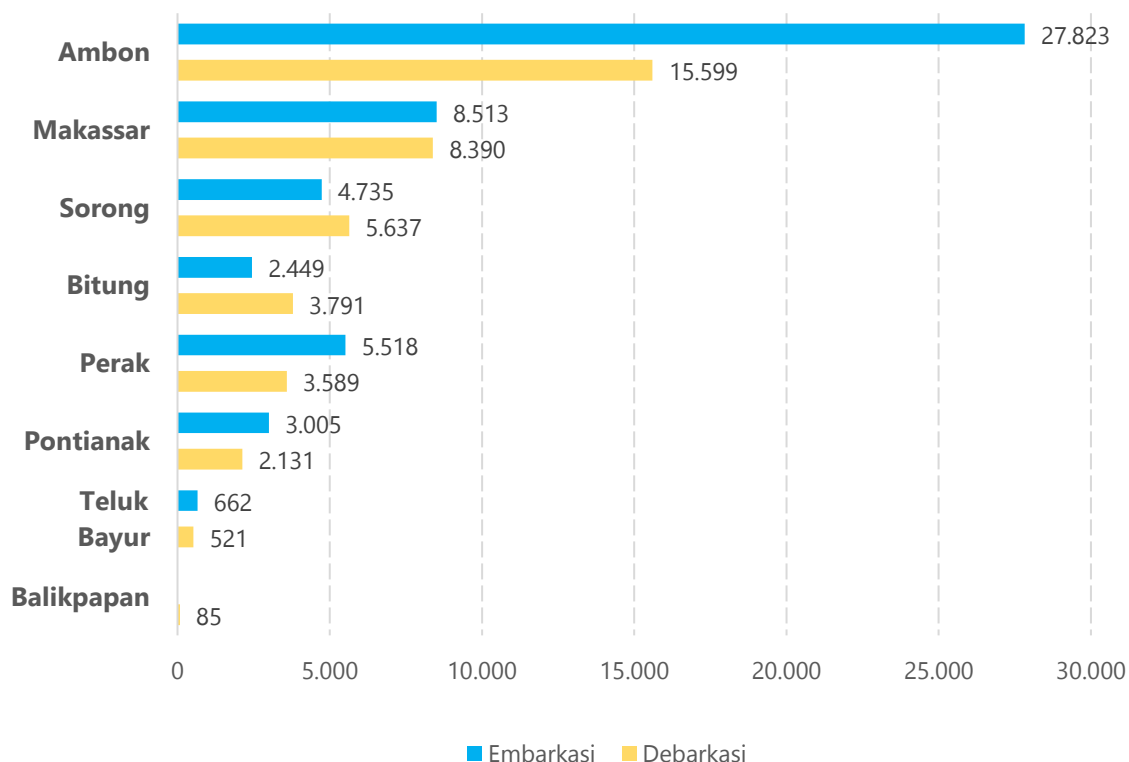
4.5.1 PELAYARAN PERINTIS

Menurut Peraturan Menteri Perhubungan Nomor PM 93 Tahun 2013 tentang Penyelenggaraan dan Pengusahaan Angkutan Laut, pasal 1 ayat (7) disebutkan bahwa pelayaran perintis adalah pelayanan angkutan di perairan pada trayek-trayek yang ditetapkan oleh pemerintah untuk melayani daerah atau wilayah yang belum atau tidak terlayani oleh angkutan perairan karena belum memberikan manfaat komersial. Keberadaan pelayaran perintis memiliki peranan besar terhadap pertumbuhan perekonomian nasional Indonesia, terutama dalam memberikan pelayanan mobilitas penduduk dan pemenuhan bahan-bahan pokok pada daerah-daerah terpencil. Kegiatan pelayaran perintis diselenggarakan dengan menggunakan kapal yang layak untuk mengangkut penumpang, barang, dan/atau penumpang dan barang.

Indonesia yang terdiri dari gugusan pulau-pulau, sangat membutuhkan sebuah sistem pelayaran yang mengintegrasikan seluruh pulau-pulau tersebut, sehingga untuk

mengakomodir semuanya itu Pemerintah Indonesia membuat satu kesatuan sistem pelayaran guna menjangkau daerah atau wilayah yang tidak ada pelayanan angkutan perairan yang dikenal dalam penyelenggaraan Program Tol Laut sebagai Pelayaran Perintis (PP 22, 2011). Pengembangan faktor pendukung pelayaran perintis yakni armada kapal, trayek pelayaran dan pelabuhan pangkal/singgah terus dilakukan oleh pemerintah untuk mendapatkan komposisi yang tepat dalam penyelenggaraan pelayaran perintis.

Sejak tahun 1974, pelayaran perintis menjadi andalan dalam melayani transportasi di wilayah terdepan, terluar, terpencil dan perbatasan. Pelayaran perintis sampai saat ini dikelola dan dijalankan oleh pemerintah (Peraturan Menteri Perhubungan Nomor PM 35, 2017). Dalam kegiatan pelayaran ada istilah yang harus kita ketahui, yaitu embarkasi dan debarkasi. Embarkasi menurut Kamus Besar Bahasa Indonesia (KBBI) adalah pemberangkatan dengan pesawat terbang atau kapal laut. Sedangkan debarkasi adalah penurunan penumpang (muatan) dari pesawat terbang atau kapal.



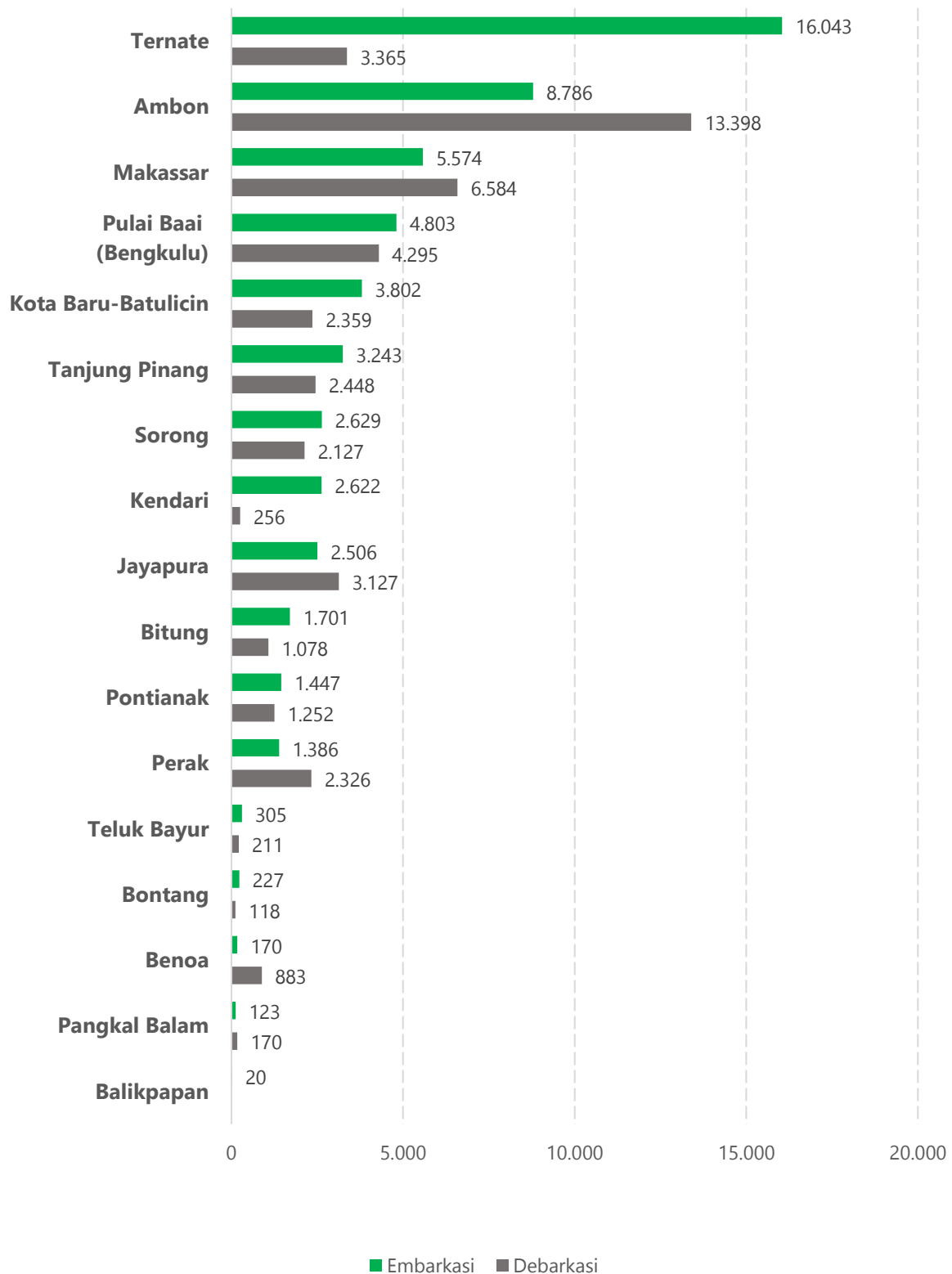
Gambar 4.24 Total Embarkasi dan Debarkasi Penumpang Tahun 2019

(Sumber: Laporan Kedatangan dan Keberangkatan (LK3) InaPortNet)



Pada Gambar 4.24 dapat dilihat mengenai penjabaran embarkasi dan debarkasi penumpang selama tahun 2019. Dari Gambar 4.24 dapat di simpulkan bahwa pelabuhan – pelabuhan tersebut lebih banyak melakukan kegiatan embarkasi dibandingkan debarkasi. Hanya pada pelabuhan Sorong yang jumlah debarkasinya lebih tinggi dibandingkan dengan embarkasi. Kemudian data embarkasi dan debarkasi yang terjadi selama Januari 2020 hingga September 2020 dapat dilihat pada Gambar 4.25.

Data yang tersaji pada Gambar 4.24 dan Gambar 4.25 merupakan data jumlah embarkasi dan debarkasi penumpang yang bersumber dari Laporan Kedatangan dan Keberangkatan (LK3) InaPortNet , data yang ditampilkan adalah data pelayaran perintis sesuai trayek pada Lampiran 1 dan Lampiran 2 yang pelabuhannya sudah menerapkan InaPortNet.



Gambar 4.25 Total Embarkasi dan Debarkasi Penumpang dari Januari sampai dengan September 2020

(Sumber: Laporan Kedatangan dan Keberangkatan (LK3) InaPortNet)



Pemerintah menunjuk beberapa operator swasta untuk mengoperasikan kapal nasional yang digunakan untuk pelayaran perintis. Detail operator swasta yang mengoperasikan kapal nasional sepanjang tahun 2019 hingga September 2020 dapat dilihat pada Tabel 4.14 dan

Tabel 4.15.

Tabel 4.14 Operator Swasta yang Mengoperasikan Kapal Nasional untuk Pelayaran Perintis pada Tahun 2019

No	Operator	Nama Kapal	Provinsi/Pangkalan	Trayek
1	PT. Bahari Samudra Sentosa	Sabuk Nusantara 50	Kolonedale	R - 36
2	PT. Bahtera Marina Perkasa	Sabuk Nusantara 53	Merauke	R - 82
		Entebe Express	Mamuju	R - 45
3	PT. Citrabaru Adinusantara	Sabuk Nusantara 36	Sintete	R - 9
		Sabuk Nusantara 56	Sorong	R - 94
		Bukit Patung	Surabaya	R - 18
		Kie Raha II	Ternate	R - 65
4	PT. Garutama Putra Maluku	Sabuk Nusantara 63	Biak	R - 78
		Wetar	Ambon	R - 48
5	PT. Global Logistik Agensi	Sabuk Nusantara 43	Waingapu	R - 104
6	PT. Herlin Samudra Line	Sabuk Nusantara 34	Ambon	R - 47
		Sabuk Nusantara 44	Kendari	R - 38
		Sabuk Nusantara 56	Sorong	R - 94
7	PT. Indri Samudera Lines	Amukti Palapa	Bima	R - 105
8	PT. Karunia Utama Asia Timur	Sabuk Nusantara 51	Bima	R - 22
		Amukti Palapa	Bima	R - 105
9	PT. Karya Bahari Lines	Sabuk Nusantara 44	Kendari	R - 38
		Sabuk Nusantara 48	Tanjung Pinang	R - 7
		Sabuk Nusantara 50	Kolonedale	R - 36
10	PT. Luas Line	Sabuk Nusantara 61	Sorong	R - 96
		Sabuk Nusantara 77	Sorong	R - 113
11	PT. Naval Global Trans	Sabuk Nusantara 110	Calang	R - 2
12	PT. Pelayaran Andalan Lancar Bahari	Entebe Express	Mamuju	R - 45
13	PT. Pelayaran Anugrah Makmur Sejahtera	Sabuk Nusantara 59	Pagimana	R - 35
14	PT. Pelayaran Berkat Abadi Jaya Makmur	Sabuk Nusantara 37	Teluk Bayur	R - 3
15	PT. Pelayaran Dharma Indah	Sabuk Nusantara 102	Poso	R - 110
16	PT. Perusahaan Pelayaran Putra Segara Abadi	Sabuk Nusantara 30	Pontianak	R - 10
		Sabuk Nusantara 35	Semarang	R - 101
17	PT. Quanta Indonesia	Sabuk Nusantara 49	Bima	R - 21
18	PT. Tirta Radja Lines	Sabuk Nusantara 49	Bima	R - 21



No	Operator	Nama Kapal	Provinsi/Pangkalan	Trayek
		Maloli	Maumere	R - 97

*Data diambil dari 17 pelabuhan yang menerapkan InaPortNet di tahun 2019

(Sumber: Laporan Kedatangan dan Keberangkatan (LK3) InaPortNet)

Tabel 4.15 Operator Swasta yang Mengoperasikan Kapal Nasional untuk Pelayaran Perintis tahun 2020

Operator	Nama Kapal	Provinsi/Pangkalan	Trayek
PT. Aksar Saputra Lines	Kie Raha - III	Ternate	R - 64
PT. Bayu Bahari Nusantara Lines	Sabuk Nusantara 29	Jayapura	R - 75
	Sabuk Nusantara 64	Biak	R - 79
PT. Belvamas Maritim Indotama	Sabuk Nusantara 40	Babang	R - 68
PT. Bintang Niaga Bahari	Entebe Express	Mamuju	R - 45
PT. Citrabaru Adinusantara	Sabuk Nusantara 31	Maumere	R - 109
	Sabuk Nusantara 44	Kendari	R - 38
	Sabuk Nusantara 56	Sorong	R - 94
	Sabuk Nusantara 57	Sanana	R - 98
	Sabuk Nusantara 82	Kendari	R - 39
	Entebe Express	Mamuju	R - 45
	Kie Raha - II	Ternate	R - 65
PT. Djakarta Lloyd	Sabuk Nusantara 79	Waingapu	R - 103
PT. Epa Karunia Lines	Sabuk Nusantara 102	Poso	R - 110
	Sabuk Nusantara 38	Poso	R - 29
PT. Garutama Putra Maluku	Sabuk Nusantara 50	Kolonedale	R - 36
PT. Herlin Samudra Line	Sabuk Nusantara 34	Ambon	R - 47
	Sabuk Nusantara 82	Kendari	R - 39
PT. Ibnu Abbas Agen Pelayaran	Entebe Express	Mamuju	R - 45
PT. Indri Samudera Lines	Amukti Palapa	Bima	R - 105
PT. Karunia Utama Asia Timur PT. Karunia Utama Asia Timur	Sabuk Nusantara 40	Babang	R - 68
	Sabuk Nusantara 51	Bima	R - 22
PT. Luas Line	Sabuk Nusantara 101	Maumere	R - 27
	Sabuk Nusantara 61	Sorong	R - 96
	Sabuk Nusantara 77	Sorong	R - 113
PT. Nur Cahaya Maritim	Sabuk Nusantara 50	Kolonedale	R - 36
PT. Pelayaran Andalan Lancar Bahari	Entebe Express	Mamuju	R - 45
PT. Pelayaran Anugrah Makmur Sejahtera	Sabuk Nusantara 59	Pagimana	R - 35
PT. Pelayaran Berkat Abadi Jaya Makmur	Sabuk Nusantara 37	Teluk Bayur	R - 3
PT. Pelayaran Dharma Indah	Sabuk Nusantara 65	Merauke	R - 80
	Sabuk Nusantara 77	Sorong	R - 113
PT. Pelayaran Nasional Citra Bintang Samudera	Sabuk Nusantara 36	Sintete	R - 9
PT. Perusahaan Pelayaran Putra Segara Abadi	Sabuk Nusantara 30	Pontianak	R - 10
	Sabuk Nusantara 35	Semarang	R - 101
PT. Pranata Lines	Entebe Express	Mamuju	R - 45



Operator	Nama Kapal	Provinsi/Pangkalan	Trayek
PT. Surya Pacific Indonesia	Kie Raha - III	Ternate	R - 64
PT. Tirta Radja Lines	Sabuk Nusantara 49	Bima	R - 21

*Data diambil dari 33 pelabuhan yang menerapkan InaPortNet di tahun 2020

(Sumber: Laporan Kedatangan dan Keberangkatan (LK3) InaPortNet)

4.5.2 ANGKUTAN PENUMPANG (PUBLIC SERVICE OBLIGATION)

Pemerintah melalui Direktorat Jenderal Perhubungan Laut telah mulai memberikan penugasan dalam bentuk subsidi PSO kepada PT Peln. Bantuan ini merupakan bentuk tanggung jawab negara dalam memenuhi hak warga negara Indonesia untuk mendapatkan akses transportasi ke seluruh wilayah Indonesia, termasuk wilayah terpencil dan terluar. Terlebih lagi, transportasi laut menjadi kebutuhan pokok dan urat nadi konektivitas karena Indonesia merupakan negara kepulauan.

PSO bidang angkutan laut untuk penumpang kelas ekonomi diatur melalui Peraturan Menteri Keuangan Nomor 173/PMK.02/2013 tentang Tata Cara Penyediaan, Pencairan, dan Pertanggungjawaban Dana Penyelenggaraan Kewajiban Pelayanan Publik/*Public Service Obligation* (PSO) Bidang Angkutan Laut untuk Penumpang Kelas Ekonomi; Peraturan Menteri Perhubungan Nomor PM 65 Tahun 2015 tentang Komponen Biaya Kompensasi yang Dibayarkan oleh Pemerintah dalam Penyelenggaraan Angkutan Kewajiban Pelayanan Publik/*Public Service Obligation* Bidang Angkutan Laut untuk Penumpang Kelas Ekonomi; dan Peraturan Menteri Nomor PM 3 Tahun 2018 tentang Penyelenggaraan Kewajiban Pelayanan Publik/*Public Service Obligation* (PSO) Bidang Angkutan Laut untuk Penumpang Kelas Ekonomi Tahun Anggaran 2018 .

Kewajiban pelayanan publik/*Public Service Obligation* (PSO) bidang angkutan laut untuk penumpang kelas ekonomi diselenggarakan oleh pemerintah yang pelaksanaannya ditugaskan kepada PT Peln dalam rangka menjamin kelangsungan pelayanan angkutan laut penumpang kelas ekonomi ke seluruh pelosok tanah air.

Dalam program tol laut, pada tahun 2019, PSO Penumpang dalam pelayarannya menyediakan 26 unit armada kapal dari jenis dan tipe yang berbeda-beda, yaitu: tipe 2000 sejumlah 12 unit kapal, tipe 1000 sejumlah 9 unit kapal dan Tipe 500 sejumlah 5 unit kapal dengan pelabuhan



singgah sebanyak 88 pelabuhan. Pusat/ pangkalan Pelabuhan yang sering dijadikan titik awal trayek pada tahun 2019 adalah Tanjung Priok dan Surabaya. Berikut data jaringan trayek tersebut dapat dilihat pada tabel di bawah ini.

Tabel 4.16 Jaringan Trayek Angkutan Penumpang PSO Tahun 2019

NO	NAMA KAPAL	TIPE	KAPASITAS ANGKUT	TRAYEK REGULER
1	KM LABOBAR	2000	3000 PAX	Surabaya – Balikpapan – Pantoloan – Bitung – Ternate – Sorong – Manokwari – Nabire – Serui – Jayapura – Serui – Nabire – Manokwari – Sorong – Ternate – Bitung – Pantoloan – Balikpapan – Surabaya
2	KM DOBONSOLO	2000	2000 PAX	Tg.Priok – Surabaya – Makassar – Bau-bau – Ambon – Sorong – Serui – Jayapura – Serui – Sorong – Ambon – Bau-bau – Makassar – Surabaya – Tg.Priok
3	KM CIREMAI	2000	2000 PAX	Tg.Priok – Surabaya – Makassar – Bau-bau – Sorong – Manokwari – Biak – Jayapura – Biak – Manokwari – Sorong – Bau-bau – Makassar – Surabaya – Tg.Priok
4	KM NGGAPULU	2000	2000 PAX	Tg.Priok – Surabaya – Makassar – Bau-bau – Ambon – Banda – Tual – Dobo – Kaimana – Fak-fak – Kaimana – Dobo – Tual – Banda – Ambon – Bau-bau – Makassar – Surabaya – Tg.Priok
5	KM UMSINI	2000	2000 PAX	Kijang – Tg.Priok – Surabaya – Makassar – Maumere – Larantuka – Lewoleba – Kupang – Lewoleba – Larantuka – Maumere – Makassar – Surabaya – Tg.Priok – Kijang
6	KM DOROLONDA	2000	2000 PAX	Tg.Priok – Surabaya – Makassar – Bau-bau – Namlea – Ambon – Ternate – Bitung – Ternate – Ambon – Namlea – Bau-bau – Makassar – Surabaya – Tg.Priok
7	KM GUNUNG DEMPO	2000	2000 PAX	Tg.Priok – Surabaya – Makassar – Sorong – Manokwari – Wasior – Nabire – Jayapura – Nabire – Wasior – Manokwari – Sorong – Makassar – Surabaya – Tg.Priok
8	KM KELUD	2000	2000 PAX	Rute A = Tg.Priok – Batam – Tg.Balai – Belawan – Tg.Balai – Batam – Tg.Priok
				Rute B = Tg.Priok – Kijang – Batam – Belawan – Batam – Kijang – Tg.Priok



NO	NAMA KAPAL	TIPE	KAPASITAS ANGKUT	TRAYEK REGULER
9	KM SINABUNG	2000	2000 PAX	Surabaya – Makassar – Bau-bau – Banggai – Bitung – Ternate – Bacan – Sorong – Manokwari – Biak – Jayapura – Biak – Manokwari – Sorong – Bacan – Ternate – Bitung – Banggai – Bau-bau – Makassar – Surabaya
10	KM LAMBELU	2000	2000 PAX	Bau-bau – Makassar – Pare-pare – Balikpapan – Tarakan – Nunukan – Pantoloan – Balikpapan – Pare-pare – Makassar – Maumere – Larantuka – Maumere – Makassar – Pare-pare – Balikpapan – Pantoloan – Tarakan – Nunukan – Balikpapan – Pare-pare – Makassar – Bau-bau
11	KM BUKIT SIGUNTANG	2000	2000 PAX	Makassar – Pare-pare – Balikpapan – Tarakan – Nunukan – Balikpapan – Pare-pare – Makassar – Maumere – Lewoleba – Kupang – Lewoleba – Maumere – Makassar – Pare-pare – Balikpapan – Tarakan – Nunukan – Balikpapan – Pare-pare – Makassar
12	KM TIDAR	2000	2000 PAX	Makassar – Bau-bau – Namlea – Ambon – Tual – Dobo – Kaimana – Fak-fak – Sorong – Manokwari – Nabire – Manokwari – Sorong – Fak-fak – Kaimana – Dobo – Tual – Ambon – Namlea – Bau-bau – Makassar
13	KM LEUSER	1000	1000 PAX	Surabaya – Benoa – Bima – Labuanbajo – Makassar – Bau-bau – Wanci – Namrole – Ambon – Saumlaki – Tual – Dobo – Timika – Agats – Merauke – Agats – Timika – Dobo – Tual – Saumlaki – Ambon – Namrole – Wanci – Bau-bau – Makassar – Labuanbajo – Bima – Benoa – Surabaya
14	KM TILONGKABILA	1000	1000 PAX	Benoa – Lembar – Bima – Labuanbajo – Makassar – Bau-bau – Raha – Kendari – Luwuk – Gorontalo – Bitung – Gorontalo – Luwuk – Kendari – Raha – Bau-bau – Makassar – Labuanbajo – Bima – Lembar – Benoa
15	KM AWU	1000	1000 PAX	Kumai – Surabaya – Benoa – Bima – Waingapu – Ende – Kupang – Kalabahi – Kupang – Ende – Waingapu – Bima – Benoa – Surabaya
16	KM TATAMAILAU	1000	1000 PAX	Bitung – Tidore – Sorong – Fak-fak – Kaimana – Tual – Timika – Agats – Merauke – Agats – Timika – Tual – Kaimana – Fak-fak – Sorong – Tidore – Bitung



NO	NAMA KAPAL	TIPE	KAPASITAS ANGKUT	TRAYEK REGULER
17	KM SIRIMAU	1000	1000 PAX	Manokwari – Sorong – Ambon – Wanci – Bau-bau – Maumere – Lewoleba – Kupang – Kalabahi – Saumlaki – Tual – Dobo – Timika – Agats – Merauke – Agats – Timika – Dobo – Tual – Saumlaki – Kalabahi – Kupang – Lewoleba – Maumere – Bau-bau – Wanci – Ambon – Sorong – Manokwari
18	KM BUKIT RAYA	1000	1000 PAX	Tg.Priok – Blienyu – Kijang – Letung – Tarempa – Natuna – Midai – Serasan – Pontianak – Surabaya – Pontianak – Serasan – Midai – Natuna – Tarempa – Letung – Kijang – Blienyu – Tg.Priok
19	KM KELIMUTU	1000	1000 PAX	Surabaya – Kumai – Surabaya – Sampit – Semarang – Kumai – Semarang – Karimun Jawa – Semarang – Sampit – Surabaya
20	KM LAWIT	1000	1000 PAX	Tg.Priok – Tg.Pandan – Pontianak – Semarang – Kumai – Semarang – Karimun Jawa – Semarang – Pontianak – Tg.Pandan – Tg.Priok
21	KM BINAIYA	1000	1000 PAX	Benoa – Bima – Labuanbajo – Makassar – Awerange – Bontang – Awerange – Bontang – Awerange – Makassar – Labuanbajo – Bima – Benoa – Labuanbajo – Benoa
22	KM WILIS	500	500 PAX	Rute A : Batulicin – Makassar – Bima – Labuanbajo – Kalabahi – Kupang – Rote – Sabu – Rote – Kupang – Kalabahi – Labuanbajo – Bima – Makassar – Batulicin
				Rute B : Batulicin – Makassar – Labuanbajo – Bima – Waikelo – Waingapu – Ende – Kupang – Ende – Waingapu – Waikelo – Bima – Labuanbajo – Makassar – Batulicin
23	KM PANGRANGO	500	500 PAX	Ambon – Banda – Ambon – Namrole – Ambon – Banda – Saumlaki – Tepa – Moa – Kisar – Moa – Tepa – Saumlaki – Banda – Ambon – Geser – Ambon
24	KM SANGIANG	500	500 PAX	Rute A : Bitung – Kahikitang – Tahuna – Lirung – Karatung – Miangas – Karatung – Lirung – Tahuna – Kahikitang – Bitung – Gorontalo – P.Togian (Tongkabu) – Poso – P.Togian (Tongkabu) – Gorontalo – Bitung – Ternate – Sanana – Namlea – Ambon – Namlea – Sanana – Ternate – Bitung



NO	NAMA KAPAL	TIPE	KAPASITAS ANGKUT	TRAYEK REGULER
				Rute B : Bitung – Ternate – Sanana – Namlea – Ambon – Geser – Fak-fak – Sorong – Fak-fak – Geser – Ambon – Namlea – Sanana – Ternate – Bitung
25	KM EGON	500	RORO	Waingapu – Lembar – Waingapu – Lembar – Surabaya – Batulicin – Parepare – Bontang – Pare-pare – Batulicin – Surabaya – Lembar – Waingapu
26	KFC JETLINER	500	RORO	Wanci – Bau-bau – Raha – Kendari – Raha – Bau-bau – Wanci – Bau-bau – Raha – Kendari – Raha – Bau-bau – Wanci

(Sumber: Surat Keputusan Direktur Jenderal Perhubungan Laut No. AL.107/6/10/DJPL-18 tentang Jaringan Trayek Penyelenggaraan Kewajiban Pelayanan Publik Bidang Angkutan Laut Penumpang Kelas Ekonomi Tahun 2019)

Tahun 2020 PSO Penumpang dalam pelayarannya mengalami peningkatan melayani 12 rute dan 235 pelabuhan singgah dengan 26 unit armada kapal dengan Tipe 2000 sejumlah 12 unit kapal, tipe 1000 sejumlah 9 unit kapal dan Tipe 500 sejumlah 5 unit kapal dengan diselenggarakan oleh pemerintah dengan penugasan PT Pelni. Pusat/ pangkalan Pelabuhan yang sering dijadikan titik awal trayek pada tahun 2020 adalah Tanjung Priok dan Surabaya. Berikut data jaringan trayek tersebut dapat dilihat pada tabel di bawah ini.

Tabel 4.17 Jaringan Trayek Angkutan Penumpang PSO Tahun 2020

NO	NAMA KAPAL	TIPE	KAPASITAS ANGKUT	TRAYEK REGULER
1	KM LABOBAR	2000	3000 PAX	Surabaya – Balikpapan – Pantoloan – Bitung – Ternate – Sorong – Manokwari – Nabire – Serui – Jayapura – Serui – Nabire – Manokwari – Sorong – Ternate – Bitung – Pantoloan – Balikpapan – Surabaya
2	KM DOBONSOLO	2000	2000 PAX	Tg.Priok – Surabaya – Makassar – Bau-bau – Ambon – Sorong – Serui – Jayapura – Serui – Sorong – Ambon – Bau-bau – Makassar – Surabaya – Tg.Priok
3	KM CIREMAI	2000	2000 PAX	Tg.Priok – Surabaya – Makassar – Bau-bau – Sorong – Manokwari – Biak – Jayapura – Biak – Manokwari – Sorong – Bau-bau – Makassar – Surabaya – Tg.Priok
4	KM NGGAPULU	2000	2000 PAX	Tg.Priok – Surabaya – Makassar – Bau-bau – Ambon – Banda – Tual – Dobo – Kaimana – Fak-fak – Kaimana – Dobo – Tual – Banda – Ambon – Bau-bau – Makassar – Surabaya – Tg.Priok



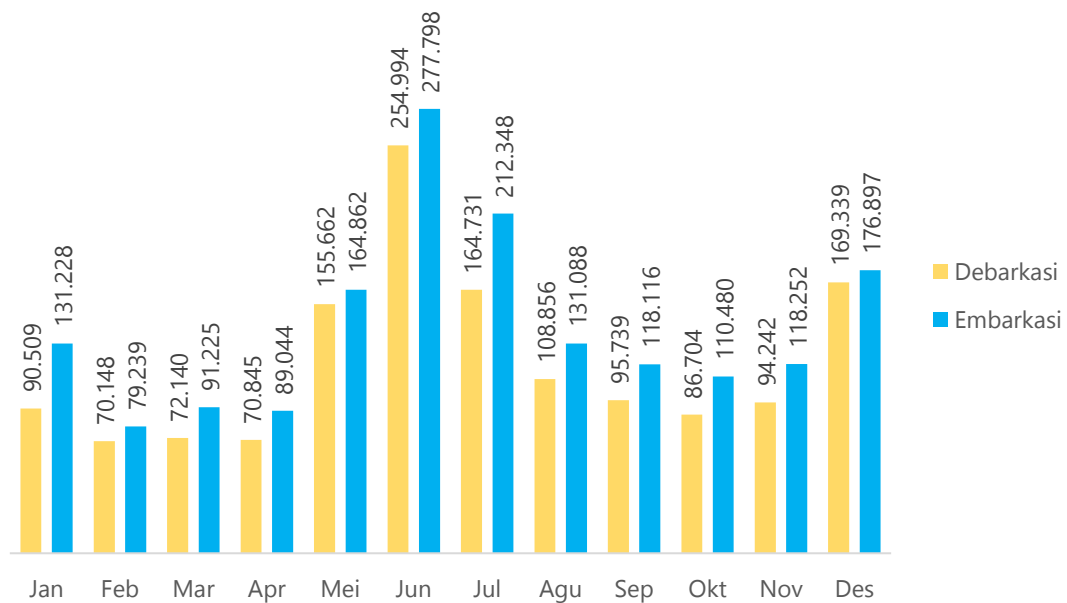
NO	NAMA KAPAL	TIPE	KAPASITAS ANGKUT	TRAYEK REGULER
5	KM UMSINI	2000	2000 PAX	Kijang – Tg.Priok – Surabaya – Makassar – Maumere – Larantuka – Lewoleba – Kupang – Lewoleba – Larantuka – Maumere – Makassar – Surabaya – Tg.Priok – Kijang
6	KM DOROLONDA	2000	2000 PAX	Tg.Priok – Surabaya – Makassar – Bau-bau – Namlea – Ambon – Ternate – Bitung – Ternate – Ambon – Namlea – Bau-bau – Makassar – Surabaya – Tg.Priok
7	KM GUNUNG DEMPO	2000	2000 PAX	Tg.Priok – Surabaya – Makassar – Sorong – Manokwari – Wasior – Nabire – Jayapura – Nabire – Wasior – Manokwari – Sorong – Makassar – Surabaya – Tg.Priok
8	KM KELUD	2000	2000 PAX	Rute A = Tg.Priok – Batam – Tg.Balai – Belawan – Tg.Balai – Batam – Tg.Priok
				Rute B = Tg.Priok – Kijang – Batam – Belawan – Batam – Kijang – Tg.Priok
9	KM SINABUNG	2000	2000 PAX	Surabaya – Makassar – Bau-bau – Banggai – Bitung – Ternate – Bacan – Sorong – Manokwari – Biak – Jayapura – Biak – Manokwari – Sorong – Bacan – Ternate – Bitung – Banggai – Bau-bau – Makassar – Surabaya
10	KM LAMBELU	2000	2000 PAX	Makassar - - Pare-Pare - - Balikpapan - - Tarakan - Nunukan - Pantoloan - Balikpapan - Pare-Pare - Makassar - Bau-Bau - -Maumere -Larantuka – Bau-Bau- Makassar - - Pare-Pare - - Balikpapan - - Pantoloan - Tarakan - Nunukan - Balikpapan - - Pare-Pare -- Makassar
11	KM BUKIT SIGUNTANG	2000	2000 PAX	Makassar – Pare-pare – Balikpapan Tarakan – Nunukan – Balikpapan – mPare-pare – Makassar – Maumere – Lewoleba – Kupang – Lewoleba – Maumere – Makassar – Pare-pare – Balikpapan – Tarakan – Nunukan – Balikpapan – Pare-pare – Makassar
12	KM TIDAR	2000	2000 PAX	Makassar – Bau-bau – Namlea – Ambon – Tual – Dobo – Kaimana – Fak-fak – Sorong – Manokwari – Nabire – Manokwari – Sorong – Fak-fak – Kaimana – Dobo – Tual – Ambon – Namlea – Bau-bau – Makassar
13	KM LEUSER	1000	1000 PAX	Surabaya – Bena – Bima – Labuanbajo – Makassar – Bau-bau – Wanci – Namrole – Ambon – Saumlaki – Tual – Dobo – Timika – Agats – Merauke – Agats – Timika – Dobo – Tual – Saumlaki – Ambon – Namrole – Wanci – bau-bau – Makassar – Labuanbajo – Bima – Bena – Surabaya
14	KM TILONGKABILA	1000	1000 PAX	Bena – Lembar – Bima – Labuanbajo – Makassar – Bau-bau – Raha – Kendari – Luwuk – Gorontalo – Bitung – Gorontalo – Luwuk – Kendari – Raha – Bau-bau – Makassar – Labuanbajo – Bima –Lembar – Bena



NO	NAMA KAPAL	TIPE	KAPASITAS ANGKUT	TRAYEK REGULER
15	KM AWU	1000	1000 PAX	Kumai – Surabaya – Benoa – Bima – Waingapu – Ende – Kupang – Kalabahi – Kupang – Ende – Waingapu – Bima – Benoa – Surabaya
16	KM TATAMAILAU	1000	1000 PAX	Bitung – Tidore – Sorong – Fak-fak – Kaimana – Tual – Timika – Agats – Merauke – Agats – Timika – Tual – Kaimana – Fak-fak – Sorong – Tidore – Bitung
17	KM SIRIMAU	1000	1000 PAX	Manokwari – Sorong – Ambon – Wanci – Bau-bau – Maumere – Lewoleba – Kupang – Kalabahi – Saumlaki – Tual – Dobo – Timika – Agats – Merauke – Agats – Timika – Dobo – Tual – Saumlaki – Kalabahi – Kupang – Lewoleba – Maumere – Bau-bau – Wanci – Ambon – Sorong – Manokwari
18	KM BUKIT RAYA	1000	1000 PAX	Tg.Priok – Blinyu – Kijang – Letung – Tarempa – Natuna – Midai – Serasan – Pontianak – Surabaya – Pontianak – Serasan – Midai – Natuna – Tarempa – Letung – Kijang – Blinyu – Tg.Priok
19	KM KELIMUTU	1000	1000 PAX	Surabaya – Kumai – Surabaya – Sampit – Semarang – Kumai – Semarang – Karimun Jawa – Semarang – Sampit – Surabaya
20	KM LAWIT	1000	1000 PAX	Tg.Priok – Tg.Pandan – Pontianak – Semarang – Kumai – Semarang – Karimun Jawa – Semarang – Pontianak – Tg.Pandan – Tg.Priok
21	KM BINAIYA	1000	1000 PAX	Benoa – Bima – Labuanbajo – Makassar – Awerange – Bontang – Awerange – Bontang – Awerange – Makassar – Labuanbajo – Bima – Benoa – Labuanbajo – Benoa
22	KM WILIS	500	500 PAX	Rute A : Batulicin – Makassar – Bima – Labuanbajo – Kalabahi – Kupang – Rote – Sabu – Rote – Kupang – Kalabahi – Labuanbajo – Bima Makassar – Batulicin
				Rute B : Batulicin – Makassar – Labuanbajo – Bima – Waikelo – Waingapu – Ende – Kupang – Ende – Waingapu – Waikelo – Bima – Labuanbajo – Makassar – Batulicin
23	KM PANGRANGO	500	500 PAX	Ambon – Banda – Ambon – Namrole – Ambon – Banda – Saumlaki – Tapa – Moa – Kisar – Moa – Tapa – Saumlaki – Banda – Ambon – Geser – Ambon
24	KM SANGIANG	500	500 PAX	Rute A : Bitung – Kahikitang – Tahuna – Lirung – Karatung – Lirung – Tahuna – Kahikitang – Bitung – Gorontalo – P.Togian (Tongkabu) – Poso – P.Togian (Tongkabu) – Gorontalo – Bitung – Ternate – Sanana – Namlea – Ambon – Namlea – Sanana – Ternate – Bitung
				Rute B : Bitung – Ternate – Sanana – Namlea – Ambon – Geser – Fak-fak – Sorong – Fak-fak – Geser – Ambon – Namlea – Sanana – Ternate – Bitung
25	KM EGON	500	RORO	Waingapu – Lembar – Waingapu – Lembar – Surabaya – Batulicin – Pare-pare – Bontang – Pare-pare – Batulicin – Surabaya – Lembar – Waingapu

NO	NAMA KAPAL	TIPE	KAPASITAS ANGKUT	TRAYEK REGULER
26	KFC JETLINER	500	RORO	Wanci – Bau-bau – Raha – Kendari – Raha – Bau-bau – Wanci – Bau-bau – Raha – Kendari – Raha – Bau-bau – Wanci

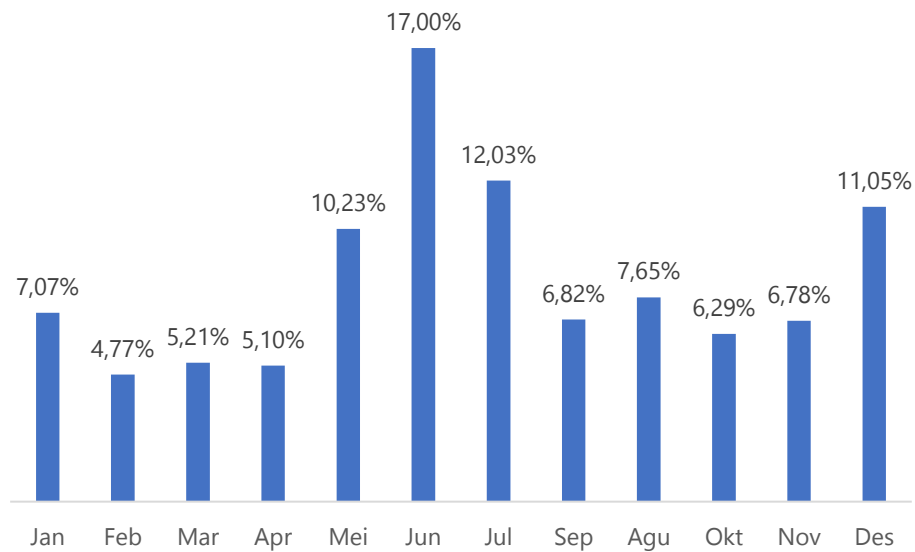
(Sumber: Surat Keputusan Direktur Jenderal Perhubungan Laut No. AL. 818/djpl/2019 tentang Jaringan Trayek Penyelenggaraan Kewajiban Pelayanan Publik Bidang Angkutan Laut Penumpang Kelas Ekonomi Tahun 2020)



Gambar 4.26 Grafik Embarkasi (Keberangkatan) dan Debarkasi (Kedatangan) penumpang di 17 Pelabuhan yang Menerapkan InaPortNet Tahun 2019

(Sumber: Laporan Kedatangan dan Keberangkatan (LK3) InaPortNet)

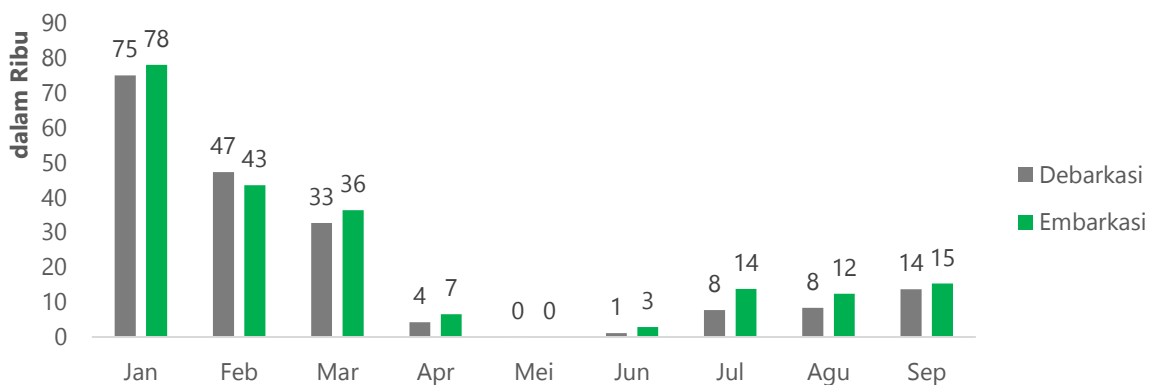
Pada Gambar 4.26 menunjukkan jumlah emberkasi dan debarkasi penumpang selama tahun 2019 pada 17 pelabuhan yang menerapkan InaPortNet. Terjadi peningkatan jumlah embarkasi serta debarkasi pada Bulan Juni yaitu sebanyak 277.798 untuk embarkasi penumpang dan 254.994 untuk debarkasi. Kenaikan tersebut dapat terjadi karena bertepatan dengan libur lebaran sehingga sebagian besar penumpang merupakan para pemudik.



Gambar 4.27 Persentase Penumpang (Debarkasi dan Embarkasi) yang Dilayani oleh PT Pelni per Bulan di 17 Pelabuhan yang Menerapkan InaPortNet Tahun 2019

(Sumber: Laporan Kedatangan dan Keberangkatan (LK3) InaPortNet)

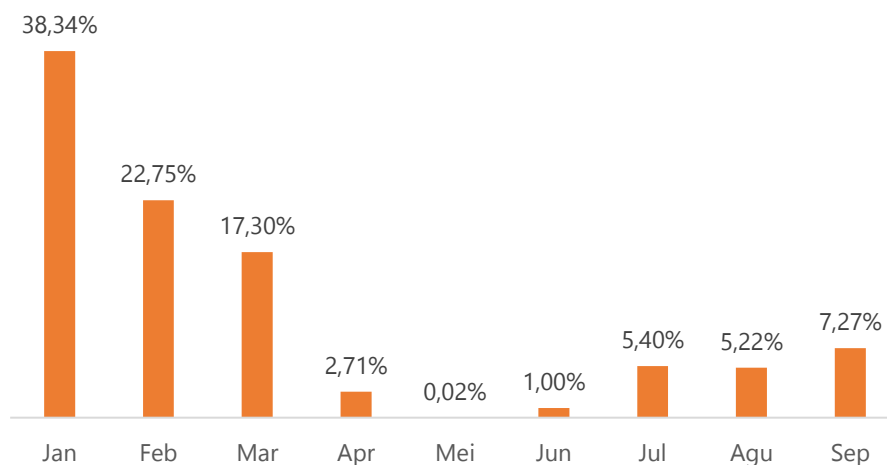
PT. PELNI merupakan salah satu perusahaan negara yang melayani embarkasi dan debarkasi tertinggi dibandingkan dengan perusahaan lainnya. Persentase jumlah penumpang baik yang embarkasi maupun debarkasi yang dilayani oleh PT.PELNI dapat dilihat pada Gambar 4.27. Pada Gambar 4.27 terlihat peningkatan jumlah penumpang terjadi pada pertengahan tahun yaitu pada Bulan Juni dan Bulan Juli serta pada akhir tahun yaitu pada Bulan Desember.



Gambar 4.28 Grafik Embarkasi (Keberangkatan) dan Debarkasi (Kedatangan) penumpang di 33 Pelabuhan yang Menerapkan InaPortNet dari Januari sampai dengan September 2020

(Sumber: Laporan Kedatangan dan Keberangkatan (LK3) InaPortNet)

Selama tahun 2020 jumlah embarkasi dan debarkasi penumpang mengalami penurunan yang cukup signifikan. Pada Gambar 4.28 terlihat jumlah embarkasi dan debarkasi tertinggi terjadi pada Bulan Januari 2020, namun bulan – bulan setelahnya mengalami penurunan jumlah embarkasi dan debarkasi penumpang. Bahkan pada Bulan Mei tidak terdapat penumpang yang menggunakan angkutan laut, hal ini terjadi karena adanya peraturan pemerintah yang melarang masyarakat bepergian terutama menggunakan angkutan umum dalam rangka mencegah penyebaran virus *Covid-19*. Persentase jumlah emberkasi dan deberkasi penumpang yang dilayani oleh PT.PELNI dapat dilihat pada Gambar 4.29.



Gambar 4.29 Persentase Penumpang (Debarkasi dan Embarkasi) yang Dilayani oleh PT Pelni per Bulan di 33 Pelabuhan yang Menerapkan InaPortNet dari Januari sampai dengan September 2020

(Sumber: Laporan Kedatangan dan Keberangkatan (LK3) InaPortNet)

Untuk menunjang proses embarkasi dan debarkasi penumpang yang lebih baik terdapat 13 pelabuhan pada tahun 2019 dan 12 pelabuhan pada tahun 2020 yang digunakan untuk pangkal pelayaran angkutan penumpang PSO. Perbedaan jumlah pelabuhan antara tahun 2019 dan tahun 2020 dikarenakan adanya perubahan trayek pada tahun 2020. Detail pelabuhan serta kapal yang melayani pelayaran angkutan penumpang PSO dapat dilihat pada Tabel 4.18 untuk tahun 2019 dan Tabel 4.19 untuk tahun 2020.



Tabel 4.18 Nama Kapal dan Pelabuhan Pangkal Pelayaran Angkutan Penumpang PSO Tahun 2019

No	Nama Kapal	Pelabuhan Pangkal
1	KM. Pangrango	Ambon (Maluku)
2	KM. Wilis	Batulicin (Kalimantan Selatan)
3	KM. Lambelu	Bau-bau (Sulawesi Tenggara)
4	KM. Tilongkabila	Benoa (Bali)
5	KM. Binaiya	Benoa (Bali)
6	KM. Tatamailau	Bitung (Sulawesi Utara)
7	KM. Sangiang	Bitung (Sulawesi Utara)
8	KM. Umsini	Kijang (Kepulauan Riau)
9	KM. Awu	Kumai (Kalimantan Tengah)
10	KM. Bukit Siguntang	Makassar (Sulawesi Selatan)
11	KM. Tidar	Makassar (Sulawesi Selatan)
12	KM. Sirimau	Manokwari (Papua Barat)
13	KM. Labobar	Tg. Perak (Surabaya Jawa Timur)
14	KM. Sinabung	Tg. Perak (Surabaya Jawa Timur)
15	KM. Leuser	Tg. Perak (Surabaya Jawa Timur)
16	KM. Kelimutu	Tg. Perak (Surabaya Jawa Timur)
17	KM. Dobonsolo	Tg. Priok (DKI Jakarta)
18	KM. Ciremai	Tg. Priok (DKI Jakarta)
19	KM. Nggapulu	Tg. Priok (DKI Jakarta)
20	KM. Dorolonda	Tg. Priok (DKI Jakarta)
21	KM. Gunung Dempo	Tg. Priok (DKI Jakarta)
22	KM. Kelud	Tg. Priok (DKI Jakarta)
23	KM. Bukit Raya	Tg. Priok (DKI Jakarta)
24	KM. Lawit	Tg. Priok (DKI Jakarta)
25	KM. Egon	Waingapu (Nusa Tenggara Timur)
26	KFC. Jetliner	Wanci (Sulawesi Selatan)
TOTAL		13 PELABUHAN PANGKAL

(Sumber: Surat Keputusan Direktur Jenderal Perhubungan Laut No. AL.107/6/10/DJPL-18 tentang Jaringan Trayek Penyelenggaraan Kewajiban Pelayanan Publik Bidang Angkutan Laut Penumpang Kelas Ekonomi Tahun 2019)



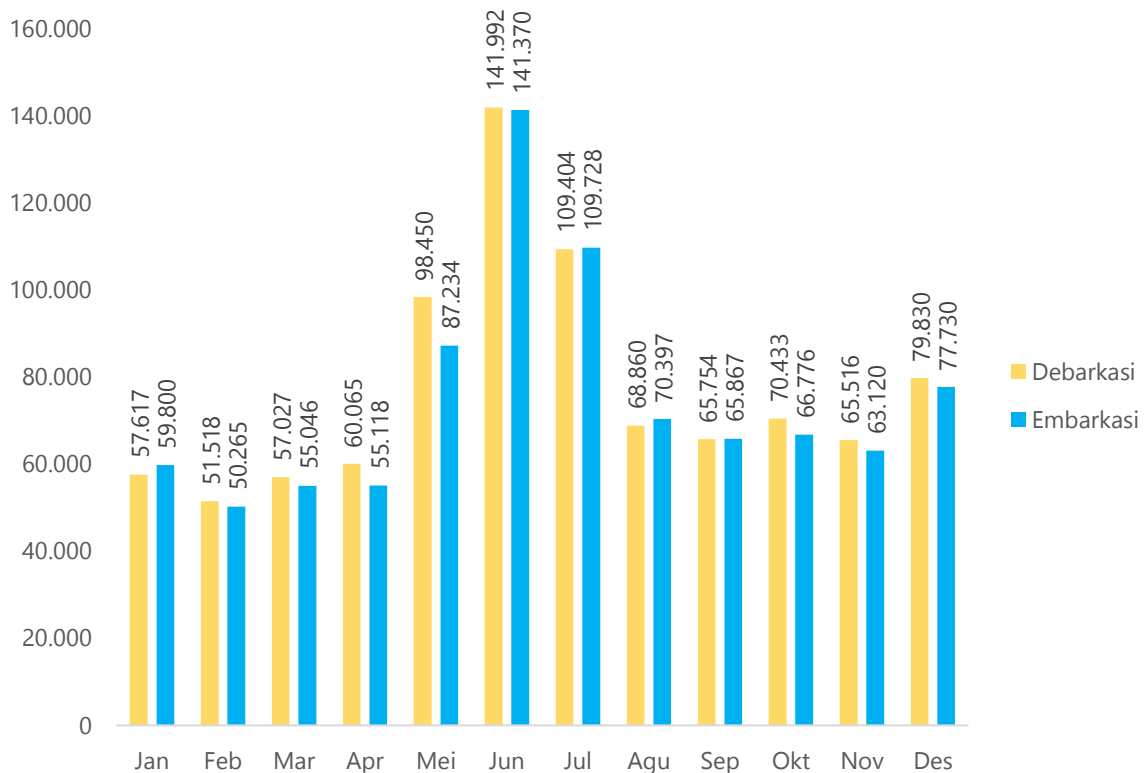
Tabel 4.19 Nama Kapal dan Pelabuhan Pangkal Pelayaran Angkutan Penumpang PSO Tahun 2020

No	Nama Kapal	Pelabuhan Pangkal
1	KM. Pangrango	Ambon (Maluku)
2	KM. Wilis	Batulicin (Kalimantan Selatan)
3	KM. Tilongkabila	Benoa (Bali)
4	KM. Binaiya	Benoa (Bali)
5	KM. Tatamailau	Bitung (Sulawesi Utara)
6	KM. Sangiang	Bitung (Sulawesi Utara)
7	KM. Umsini	Kijang (Kepulauan Riau)
8	KM. Awu	Kumai (Kalimantan Tengah)
9	KM. Lambelu	Makassar (Sulawesi Selatan)
10	KM. Bukit Siguntang	Makassar (Sulawesi Selatan)
11	KM. Tidar	Makassar (Sulawesi Selatan)
12	KM. Sirimau	Manokwari (Papua Barat)
13	KM. Labobar	Tg. Perak (Surabaya Jawa Timur)
14	KM. Sinabung	Tg. Perak (Surabaya Jawa Timur)
15	KM. Leuser	Tg. Perak (Surabaya Jawa Timur)
16	KM. Kelimutu	Tg. Perak (Surabaya Jawa Timur)
17	KM. Dobonsolo	Tg. Priok (DKI Jakarta)
18	KM. Ciremai	Tg. Priok (DKI Jakarta)
19	KM. Nggapulu	Tg. Priok (DKI Jakarta)
20	KM. Dorolonda	Tg. Priok (DKI Jakarta)
21	KM. Gunung Dempo	Tg. Priok (DKI Jakarta)
22	KM. Kelud	Tg. Priok (DKI Jakarta)
23	KM. Bukit Raya	Tg. Priok (DKI Jakarta)
24	KM. Lawit	Tg. Priok (DKI Jakarta)
25	KM. Egon	Waingapu (Nusa Tenggara Timur)
26	KFC. Jetliner	Wanci (Sulawesi Selatan)
TOTAL		12 PELABUHAN PANGKAL

(Sumber: Surat Keputusan Direktur Jenderal Perhubungan Laut No. AL. 818/djpl/2019 tentang Jaringan Trayek Penyelenggaraan Kewajiban Pelayanan Publik Bidang Angkutan Laut Penumpang Kelas Ekonomi Tahun 2020)

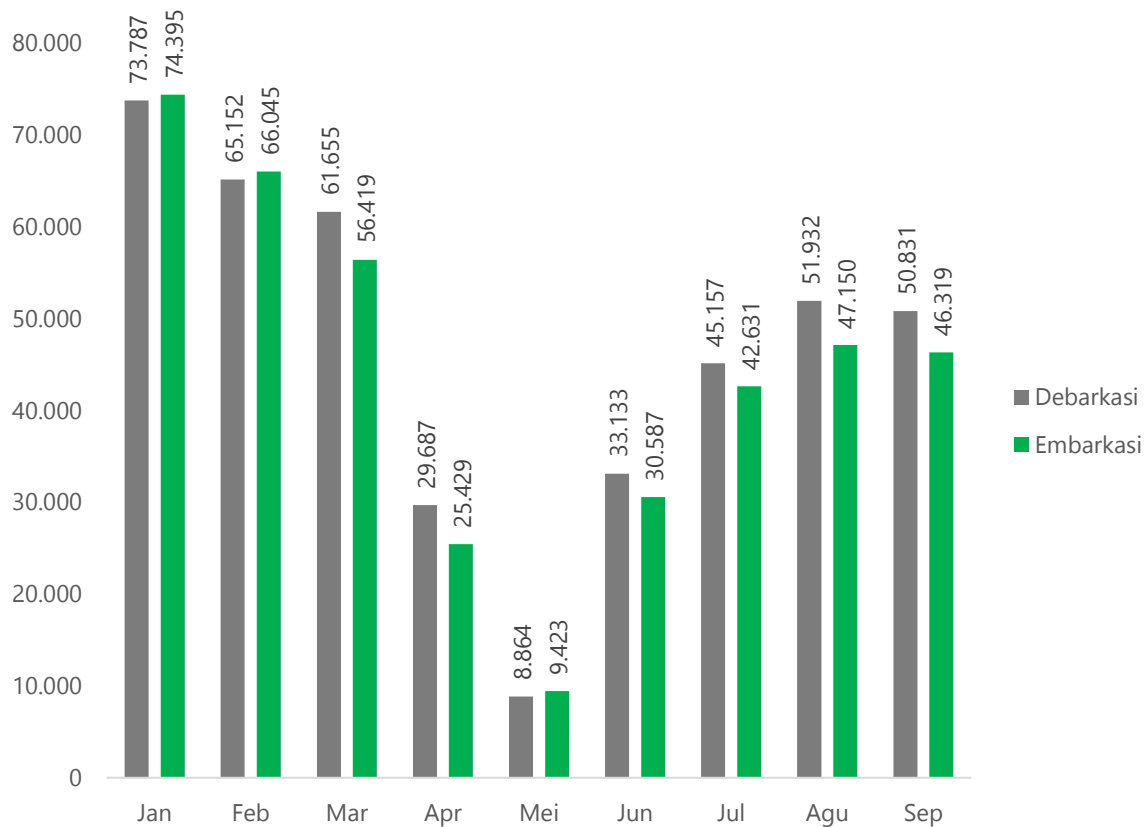
4.5.3 ANGKUTAN PENUMPANG KOMERSIAL

Kegiatan emberkasi dan debarkasi penumpang angkutan laut sebagian besar difasilitasi dan dilayani oleh PT.PELNI, namun perusahaan swasta juga mengambil peran dalam kegiatan tersebut. Berikut pada Gambar 4.30 dapat dilihat jumlah embarkasi dan debarkasi penumpang pada tahun 2019 yang dilakukan oleh perusahaan swasta.



Gambar 4.30 Jumlah Embarkasi dan Debarkasi Penumpang yang Dilayani Pihak Swasta di 17 Pelabuhan yang Menerapkan InaPortNet pada tahun 2019
(Sumber: Laporan Kedatangan dan Keberangkatan Kapal (LK3) InaPortNet)

Tidak beda jauh dari jumlah embarkasi dan debarkasi yang dilayani oleh PT.PELNI, pada jumlah embarkasi dan debarkasi yang dilayani oleh perusahaan swasta juga mengalami fluktuasi. Fluktuasi tersebut terjadi pada Bulan Juni, Bulan Juli dan Bulan Desember, hal itu terjadi karena adanya libur lebaran pada pertengahan tahun dan libur natal pada akhir tahun. Pada Gambar 4.31 menjelaskan jumlah embarkasi dan debarkasi yang dilayani oleh pihak swasta.



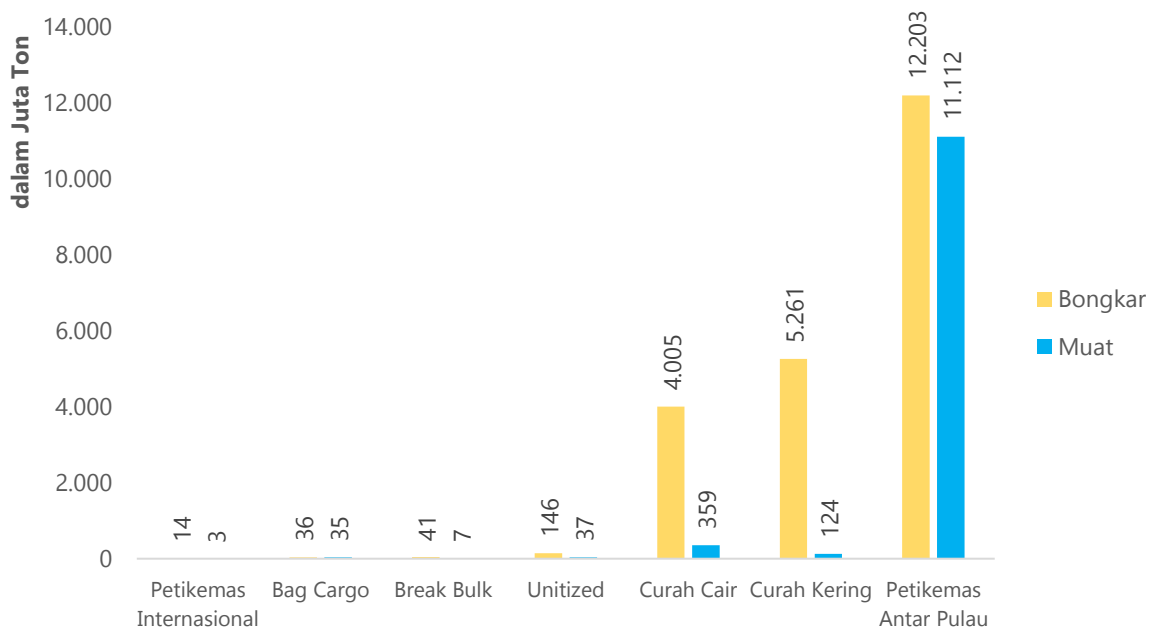
Gambar 4.31 Jumlah Embarkasi dan Debarkasi Penumpang yang Dilayani Pihak Swasta di 33 Pelabuhan yang Menerapkan InaPortNet dari bulan Januari sampai dengan September tahun 2020 (Sumber: Laporan Kedatangan dan Keberangkatan Kapal (LK3) InaPortNet)

Berdasarkan Gambar 4.31 dapat dilihat bahwa jumlah embarkasi dan debarkasi terbanyak ada di bulan Januari tahun 2020, dengan jumlah debarkasi ada sebanyak 73.787 orang dan jumlah embarkasi ada sebanyak 74.395 orang. *Covid-19* telah mempengaruhi berbagai aspek kehidupan, tidak ketinggalan juga mempengaruhi kegiatan emberkasi dan debarkasi penumpang. Pada tahun 2020, Hari Raya Idul Fitri jatuh pada Bulan Mei. Oleh karena itu, untuk mencegah penyebaran virus *Covid-19* bertambah luas maka pemerintah Indonesia mengambil keputusan untuk memberlakukan larangan bepergian menggunakan transportasi umum. Hal tersebut yang mengakibatkan terjadinya penurunan drastis jumlah emberkasi dan deberkasi pada Bulan Mei.

4.6 DATA BARANG

4.6.1 JENIS KOMODITAS MUATAN ANGKUTAN LAUT DALAM NEGERI INDONESIA

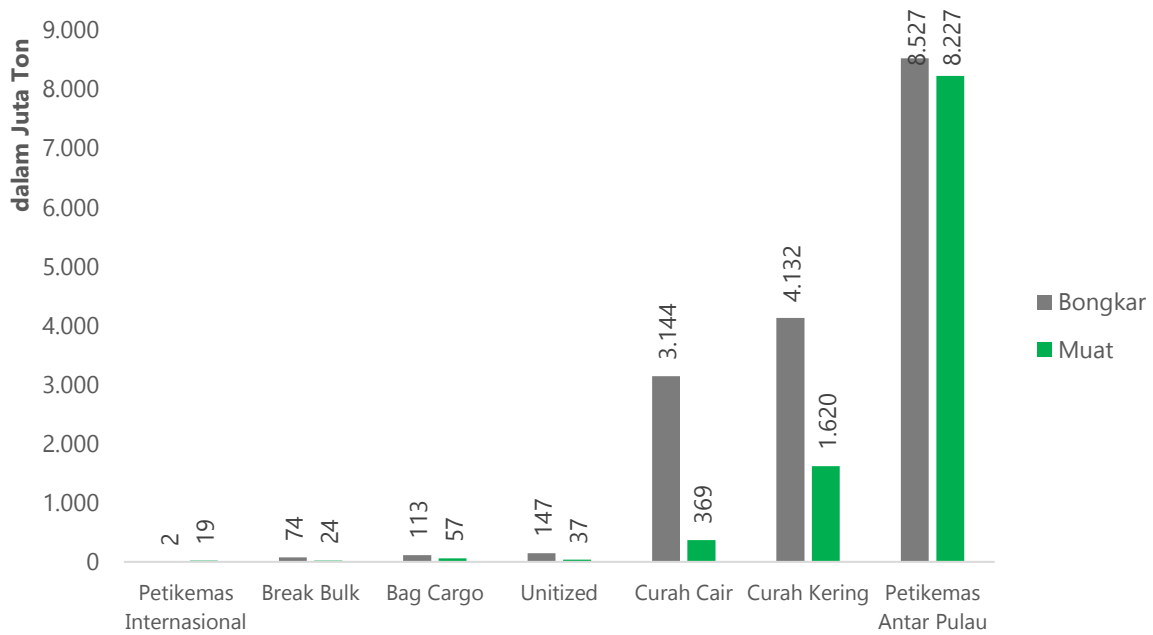
Pada 17 pelabuhan yang menerapkan InaPortNet terdapat 7 jenis komoditas muatan angkutan laut yaitu Petikemas Internasional, Bag Cargo, Break Bulk, Unitized, Curah Cair, Curah Kering, Petikemas Antar Pulau. Jenis-jenis muatan tersebut dapat dibedakan berdasarkan klasifikasi kegiatannya, yaitu jenis kegiatan muat dan jenis kegiatan bongkar muat.



Gambar 4.32 Jumlah Bongkar dan Muat Jenis Komoditas di 17 Pelabuhan yang Menerapkan InaPortNet Tahun 2019

(Sumber: Laporan Kedatangan dan Keberangkatan Kapal (LK3) InaPortNet)

Pada Gambar 4.32 menjabarkan jumlah kegiatan bongkar dan muat selama tahun 2019, dapat dilihat bahwa kegiatan bongkar mendominasi dibandingkan kegiatan muat. Muatan dengan jenis petikemas antar pulau merupakan muatan yang mempunyai jumlah paling tinggi baik pada kegiatan bongkar ataupun kegiatan muat.

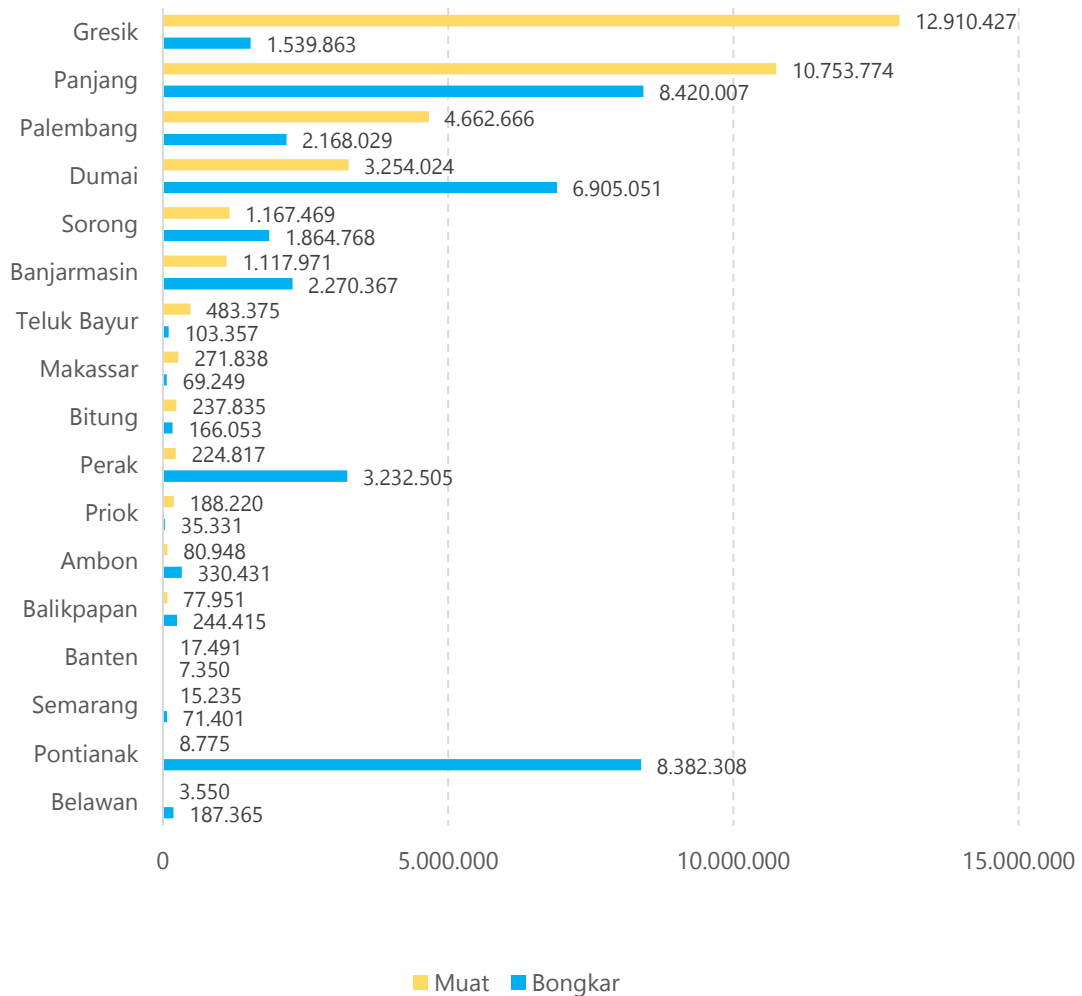


Gambar 4.33 Jumlah Bongkar dan Muat Jenis Komoditas di 33 Pelabuhan di Indonesia dari Januari sampai dengan September 2020

(Sumber: Laporan Kedatangan dan Keberangkatan Kapal (LK3) InaPortNet)

Pada Gambar 4.33 menampilkan jumlah bongkar dan muat dari jenis –jenis komoditas di 33 Pelabuhan yang ada di Indonesia selama tahun 2020 (Bulan Januari – Bulan September). Petikemas Antar pulau masih memiliki jumlah kegiatan bongkar dan muat yang paling tinggi yaitu sebanyak 8.527 kegiatan bongkar dan 8.227 kegiatan muat.

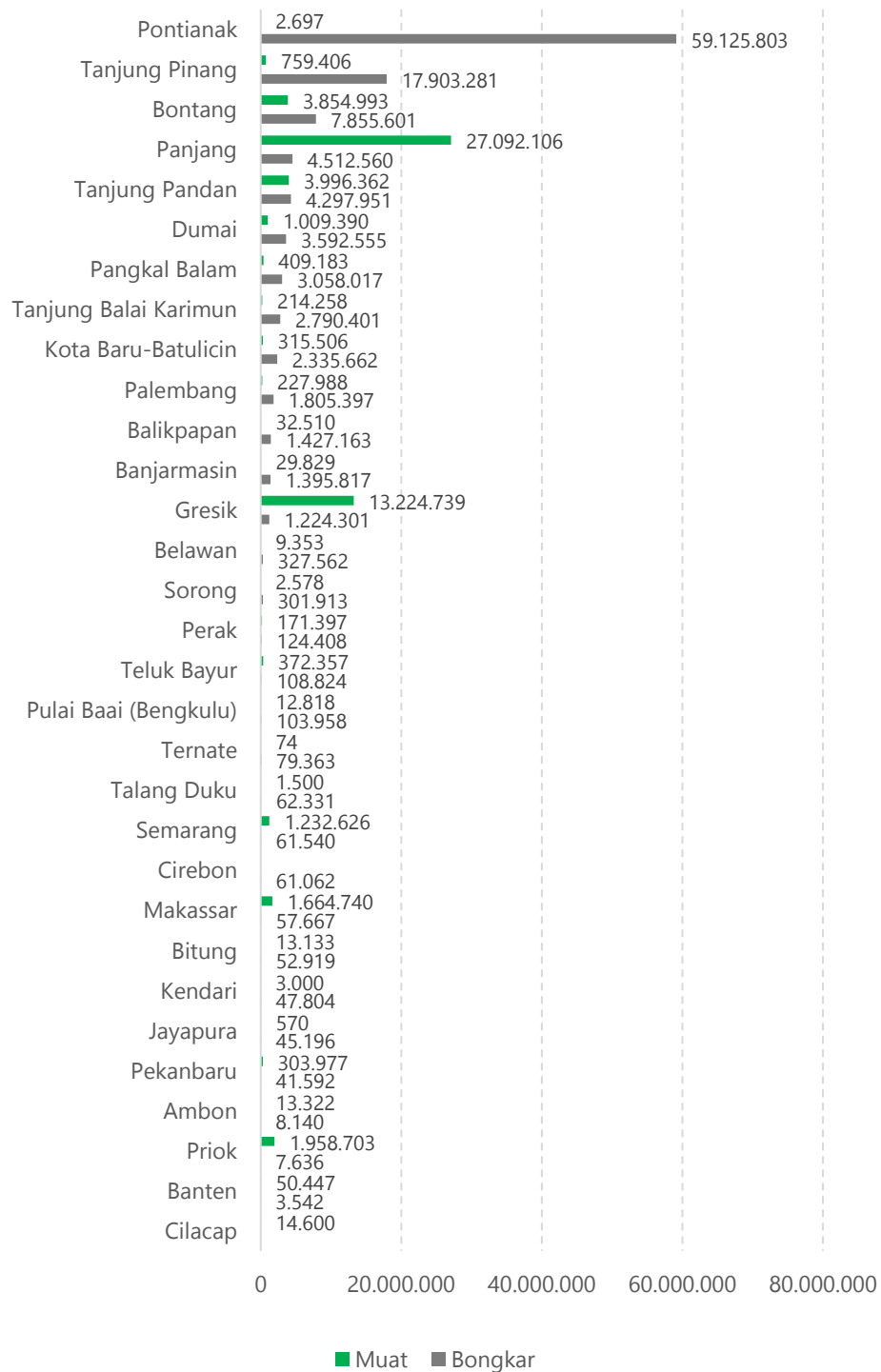
4.6.1.1 Bag Cargo



Gambar 4.34 Jumlah Bongkar Muat Bag Cargo di 17 Pelabuhan yang Menerapkan InaPortNet Tahun 2019

(Sumber: Laporan Kedatangan dan Keberangkatan Kapal (LK3) InaPortNet)

Selama tahun 2019 terdapat 17 pelabuhan yang melakukan kegiatan jumlah bongkar muat dimana salah satu jenis komoditas muatan angkutan laut adalah Bag Cargo. Gambar 4.34 menjelaskan jumlah bag cargo baik pada kegiatan muat ataupun bongkar. Pelabuhan Gresik merupakan pelabuhan dengan kegiatan muat bac cargo tertinggi yaitu sebanyak 12.910.427. Sedangkan kegiatan muat bag cargo paling tinggi terjadi pada pelabuhan Pontianak.

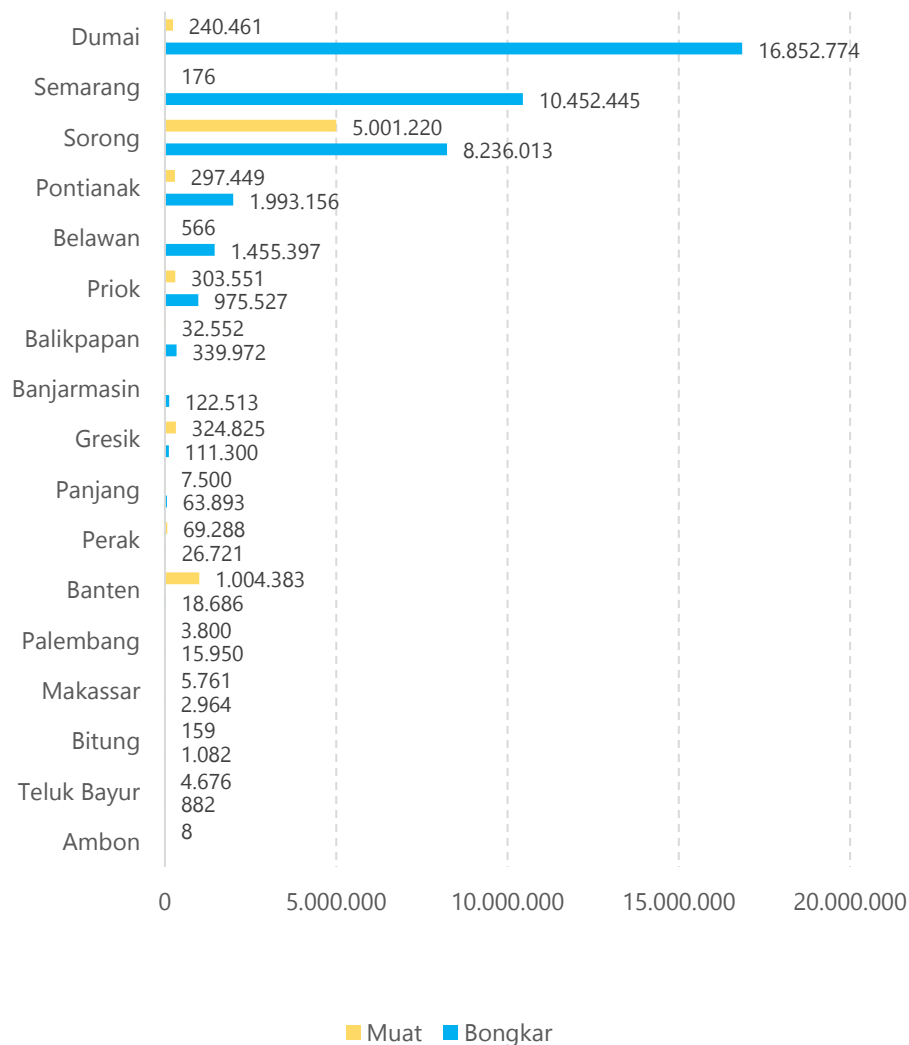


Gambar 4.35 Jumlah Bongkar Muat Bag Cargo di 33 Pelabuhan yang Menerapkan InaPortNet dari Januari sampai dengan September 2020

(Sumber: Laporan Kedatangan dan Keberangkatan Kapal (LK3) InaPortNet)

Pada tahun 2020 kegiatan bongkar dan muat untuk jenis muatan *bag cargo* hanya dilakukan pada 31 pelabuhan karena Pelabuhan Samarinda dan Pelabuhan Benoa tidak melakukan kegiatan tersebut. Gambar 4.35 menampilkan jumlah kegiatan bongkar dan muat untuk jenis muatan *bag cargo* dimana Pelabuhan Pontianak menjadi pelabuhan dengan kegiatan bongkar paling tinggi dan Pelabuhan Panjang untuk jumlah kegiatan muat paling tinggi.

4.6.1.2 Break Bulk




Gambar 4.36 Jumlah Bongkar Muat Break Bulk di 17 Pelabuhan yang Menerapkan InaPortNet Tahun 2019

(Sumber: Laporan Kedatangan dan Keberangkatan Kapal (LK3) InaPortNet)



Break Bulk merupakan muatan yang dimuat kedalam ruangan palka kapal tanpa menggunakan kemasan dan pada umumnya dimuat dalam jumlah banyak dan homogen. Pada Gambar 4.36 terlihat jumlah kegiatan bongkar dan muat untuk muatan *break bulk*. Pelabuhan Dumai memiliki jumlah kegiatan bongkar paling tinggi yaitu sebanyak 16.852.774 dan Pelabuhan Sorong dengan kegiatan muat tertinggi yaitu sebanyak 5.001.220

Sama seperti *bag cargo*, Pelabuhan Samarinda dan Pelabuhan Benoa tidak terdapat kegiatan bongkar dan muat untuk komoditas *break bulk*. Gambar 4.37 menampilkan jumlah kegiatan bongkar dan muat untuk jenis muatan *break bulk* dimana Pelabuhan Balikpapan menjadi pelabuhan dengan kegiatan bongkar paling tinggi dan Pelabuhan Palembang untuk jumlah kegiatan muat paling tinggi.

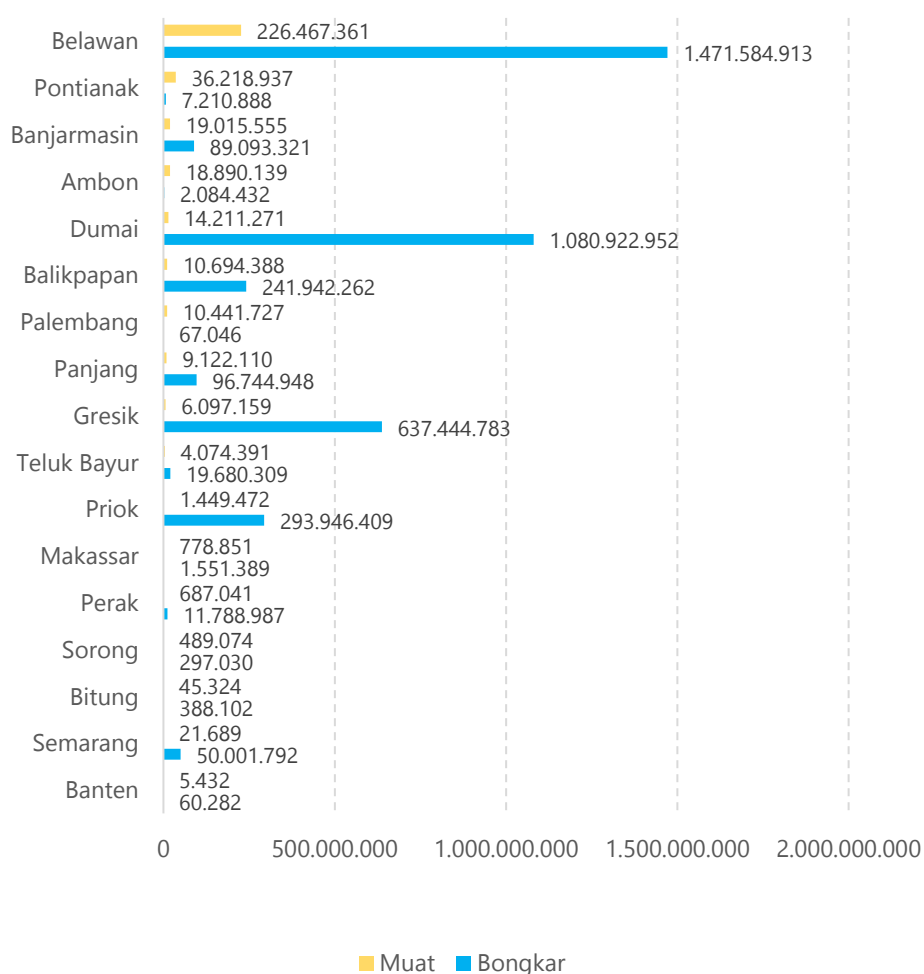


Gambar 4.37 Jumlah Bongkar Muat Break Bulk di 33 Pelabuhan yang Menerapkan InaPortNet dari Januari sampai dengan September 2020

(Sumber: Laporan Kedatangan dan Keberangkatan Kapal (LK3) InaPortNet)

4.6.1.3 Curah Cair


Muatan curah cair merupakan muatan curah yang berbentuk cairan yang diangkut dengan menggunakan kapal-kapal khusus yang disebut kapal tanker. Contoh muatan curah cair ini adalah bahan bakar, crude palm oil (CPO), produk kimia cair dan sebagainya. Pada Gambar 4.38 dapat dilihat bahwa Pelabuhan Belawan merupakan pelabuhan dengan jumlah tertinggi untuk kegiatan bongkar dan muat.



Gambar 4.38 Jumlah Bongkar Muat Curah Cair di 17 Pelabuhan yang Menerapkan InaPortNet Tahun 2019

(Sumber: Laporan Kedatangan dan Keberangkatan Kapal (LK3) InaPortNet)

Gambar 4.39 menjelaskan jumlah kegiatan bongkar dan muat selama tahun 2020. Khusus untuk muatan curah cair, Pelabuhan Tanjung Pinang tidak terdapat kegiatan bongkar dan muat curah cair.

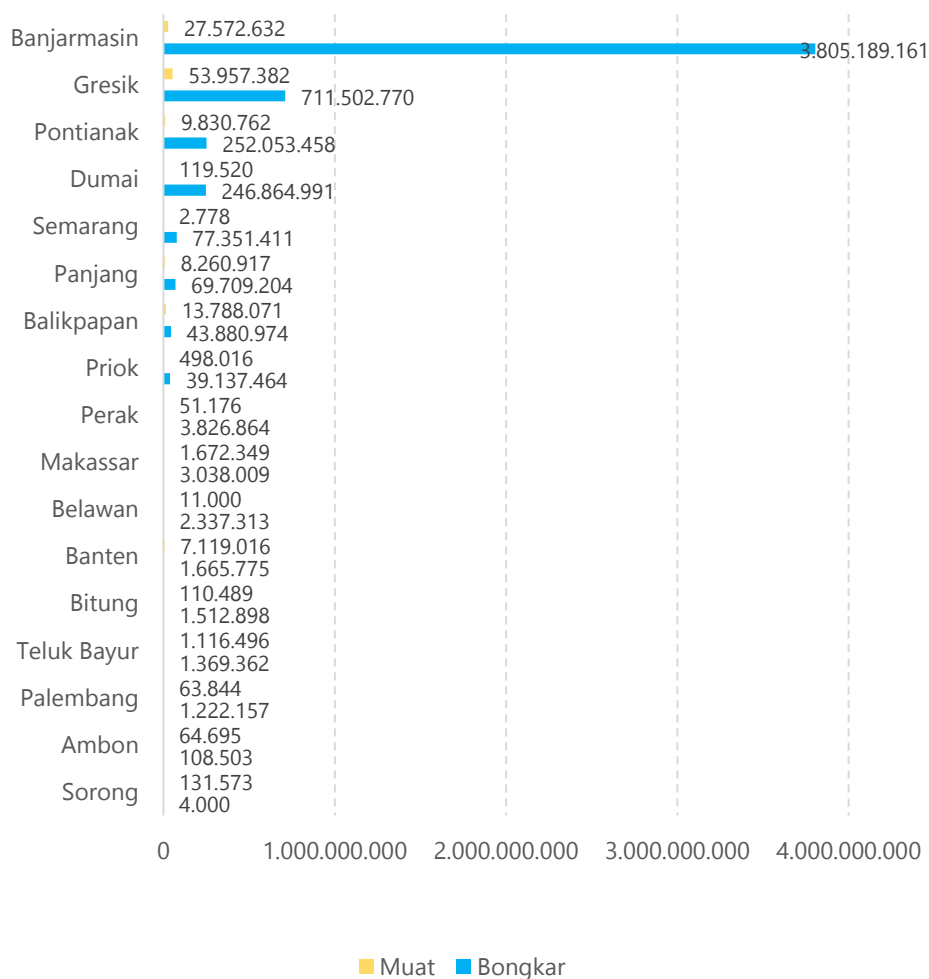


Gambar 4.39 Jumlah Bongkar Muat Curah Cair di 33 Pelabuhan yang Menerapkan InaPortNet dari Januari sampai dengan September 2020

(Sumber: Laporan Kedatangan dan Keberangkatan Kapal (LK3) InaPortNet)

4.6.1.4 Curah Kering

Curah kering adalah muatan curah padat dalam bentuk biji-bijian, serbuk, bubuk, butiran dan sebagainya yang dalam pembuatan/pembongkaran dilakukan dengan mencurahkan muatan ke dalam palka dengan menggunakan alat-alat khusus. Pada Gambar 4.40 terlihat bahwa Pelabuhan Banjarmasin merupakan pelabuhan dengan jumlah tertinggi untuk kegiatan bongkar, sedangkan untuk kegiatan muat dengan jumlah tertinggi ada di Pelabuhan Gresik.



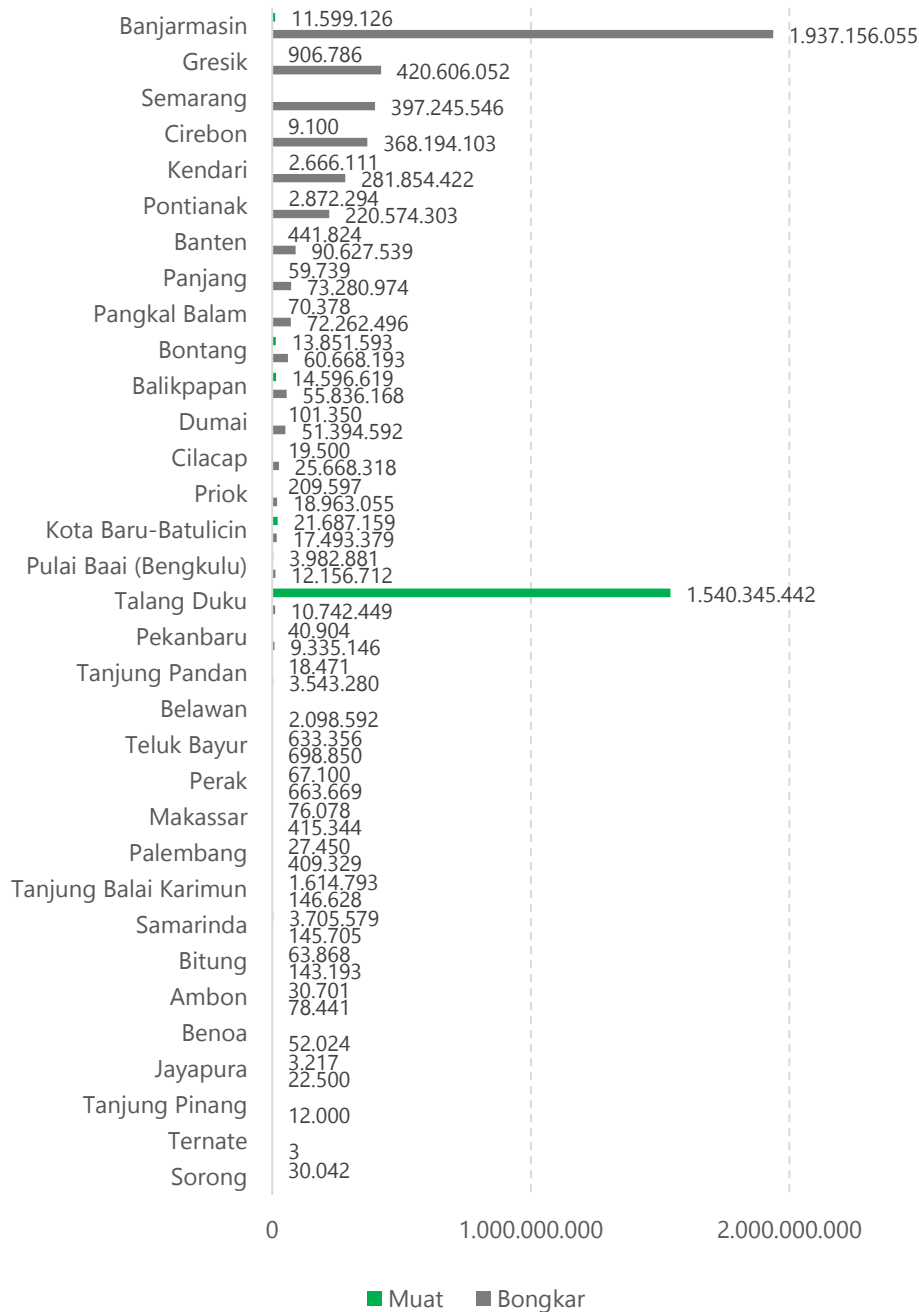
Gambar 4.40 Jumlah Bongkar Muat Curah Kering di 17 Pelabuhan yang Menerapkan InaPortNet Tahun 2019

(Sumber: Laporan Kedatangan dan Keberangkatan Kapal (LK3) InaPortNet)

Pada Gambar 4.41 menampilkan jumlah kegiatan bongkar dan muat untuk muatan curah kering selama tahun 2020 di 33 pelabuhan yang Menerapkan InaPortNet. Dari pelabuhan yang



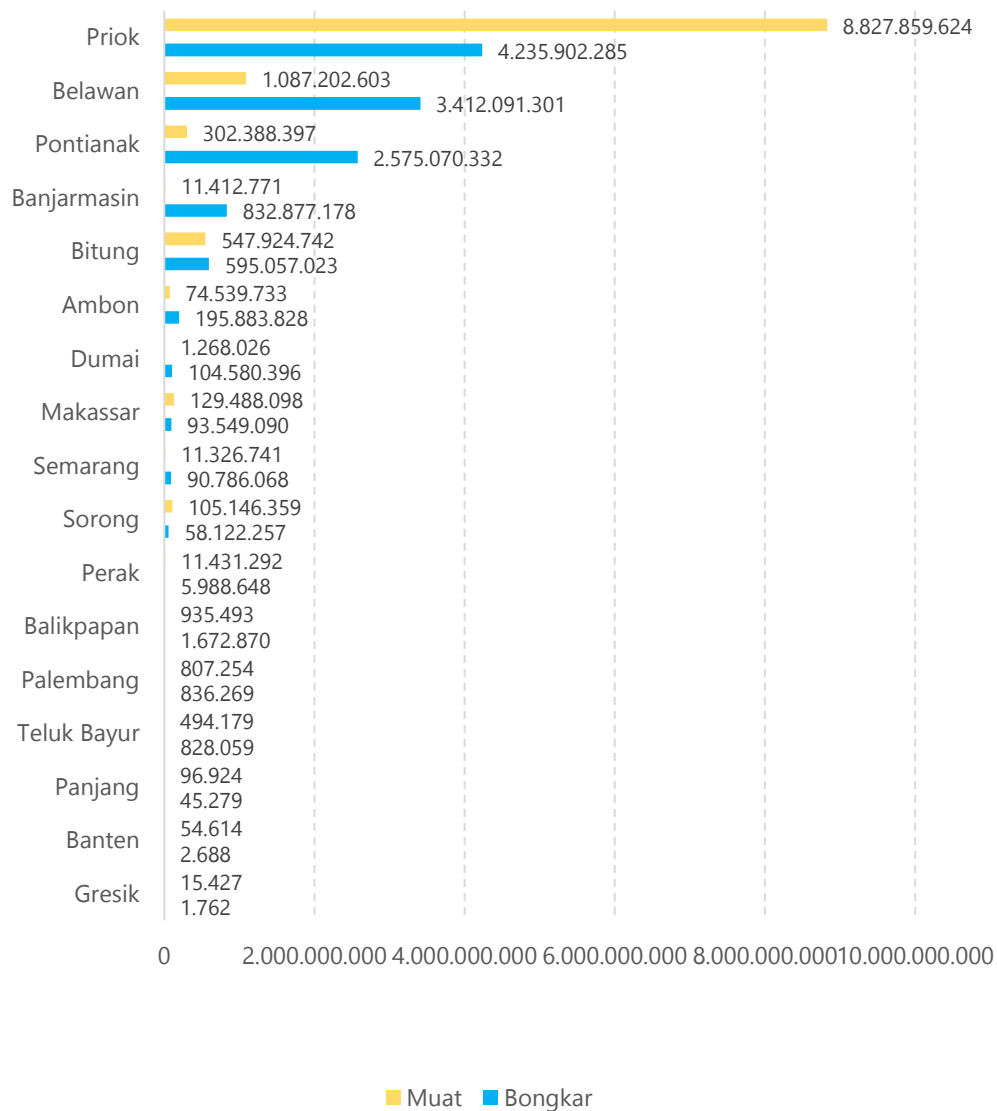
ada Pelabuhan Banjarmasin merupakan pelabuhan dengan jumlah kegiatan bongkar curah kering tertinggi, sedangkan Pelabuhan Talang Duku untuk kegiatan muatnya.



Gambar 4.41 Jumlah Bongkar Muat Curah Kering di 33 Pelabuhan yang Menerapkan InaPortNet dari Januari sampai dengan September 2020

(Sumber: Laporan Kedatangan dan Keberangkatan Kapal (LK3) InaPortNet)

4.6.1.5 Petikemas Antar Pulau

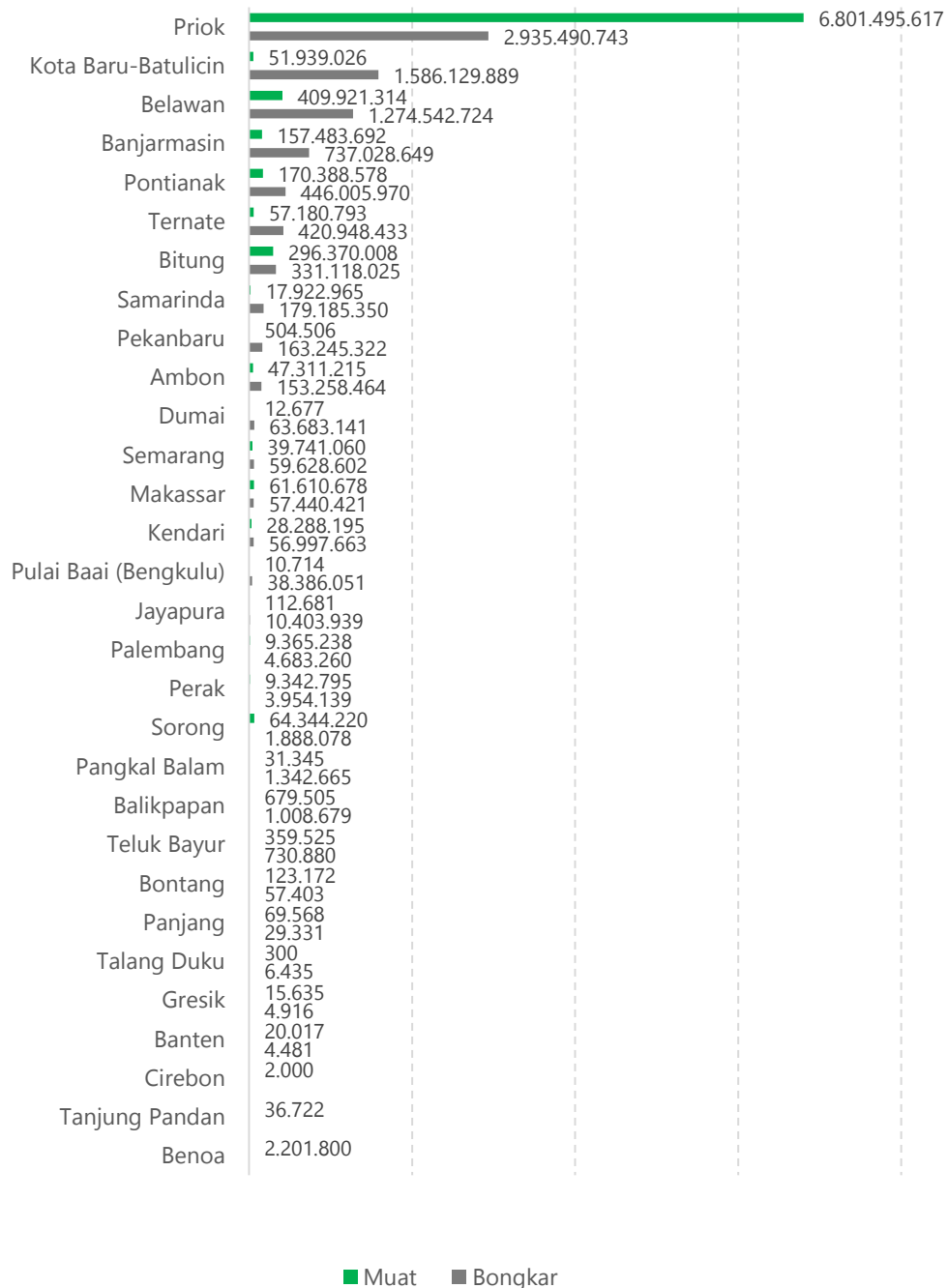


Gambar 4.42 Jumlah Bongkar Muat Peti Kemas Antar Pulau di 17 Pelabuhan yang Menerapkan InaPortNet Tahun 2019

(Sumber: Laporan Kedatangan dan Keberangkatan Kapal (LK3) InaPortNet)

Muatan Petikemas Antar Pulau adalah muatan berupa wadah yang dari baja, besi, aluminium yang digunakan untuk menyimpan atau menghimpun barang yang dikirim antar pulau di Indonesia. Pada Gambar 4.42 menampilkan jumlah kegiatan bongkar dan muat selama tahun 2019, sedangkan Gambar 4.43 menampilkan jumlah kegiatan bongkar dan muat selama tahun 2020. Di tahun 2019 dan 2020, Pelabuhan Priok merupakan pelabuhan dengan jumlah tertinggi untuk kegiatan bongkar dan muat. Namun pada tahun 2020 hanya ada 30 pelabuhan

yang menyediakan kegiatan bongkar dan muat untuk muatan petikemas antar pulau karena Pelabuhan Cilacap, pelabuhan Tanjung Balai Karimun dan Pelabuhan Tanjung Pinang tidak menyediakan kegiatan tersebut

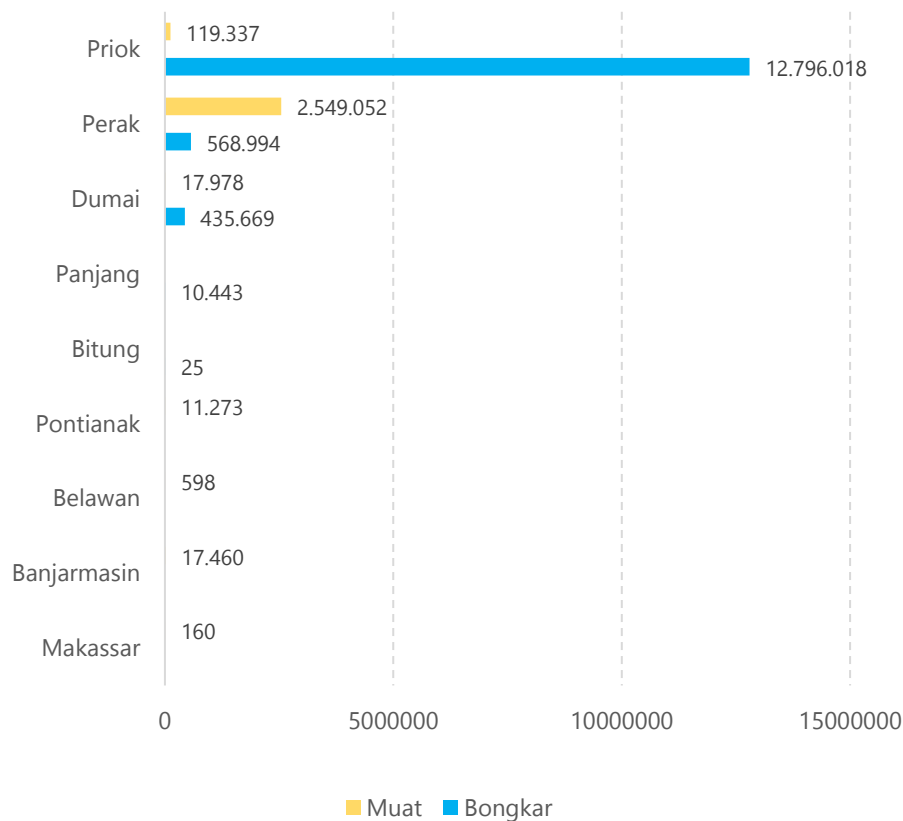


Gambar 4.43 Jumlah Bongkar Muat Petikemas Antar Pulau di 30 Pelabuhan yang Menerapkan InaPortNet dari Januari sampai dengan September 2020

(Sumber: Laporan Kedatangan dan Keberangkatan Kapal (LK3) InaPortNet)

4.6.1.6 Petikemas Internasional

Peti kemas Internasional berupa wadah yang terbuat dari baja, besi, aluminium yang digunakan untuk menyimpan atau menghimpun barang yang dibawa dari dan ke luar negeri yang didistribusikan di Indonesia. Pada Gambar 4.44 menjelaskan jumlah kegiatan bongkar dan muat selama tahun 2019 dimana Pelabuhan Priok merupakan pelabuhan dengan jumlah kegiatan bongkar tertinggi dan Pelabuhan Perak untuk kegiatan muat tertinggi.



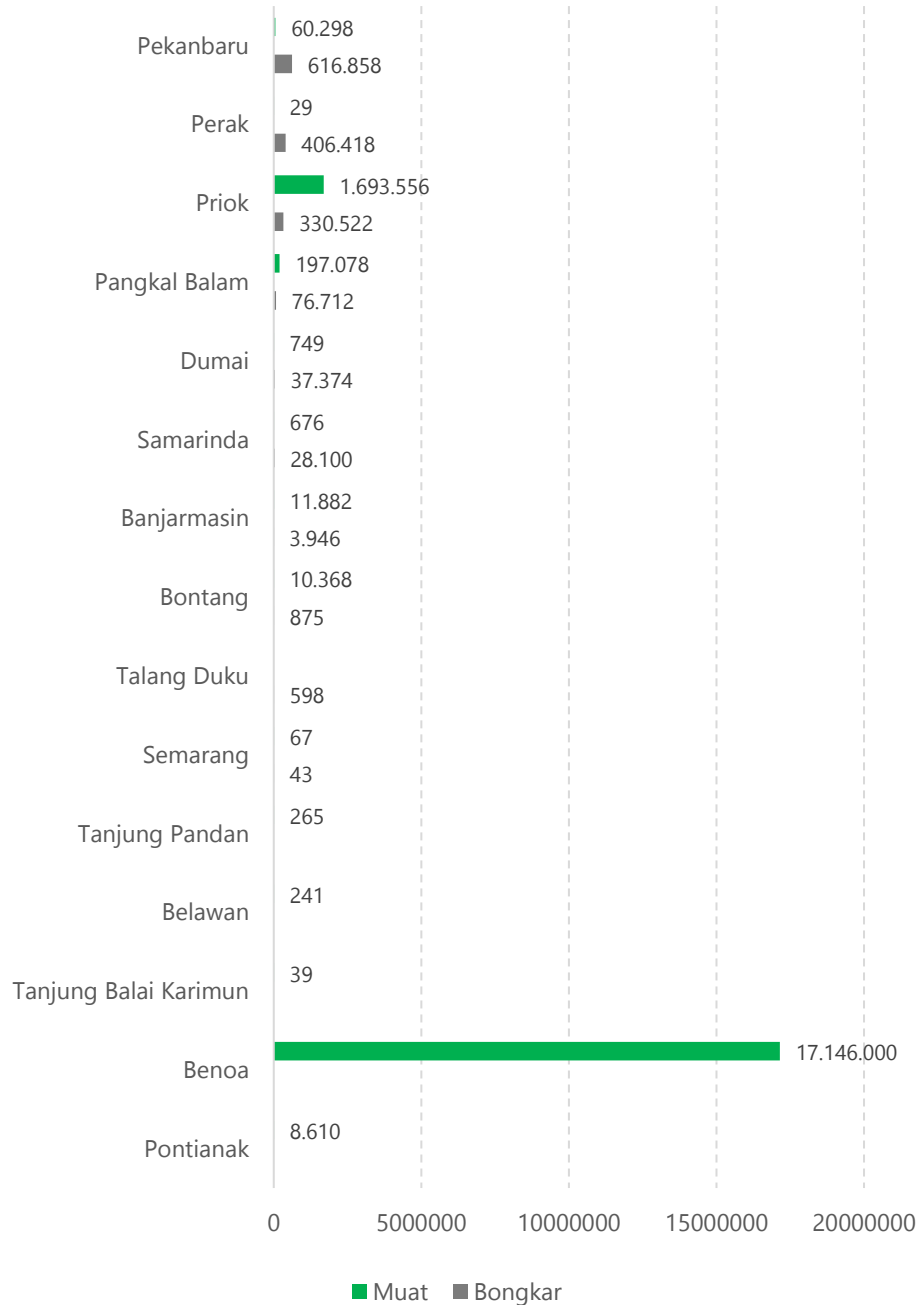
Gambar 4.44 Jumlah Bongkar Muat Peti Kemas Internasional di 17 Pelabuhan yang Menerapkan InaPortNet Tahun 2019

(Sumber: Laporan Kedatangan dan Keberangkatan Kapal (LK3) InaPortNet)

Jumlah kegiatan bongkar dan muat petikemas internasional selama tahun 2020 mengalami penurunan dari tahun sebelumnya dikarenakan adanya pandemi *Covid-19*. Gambar 4.45 menampilkan jumlah kegiatan bongkar dan muat petikemas internasional di 15 pelabuhan dari 33 pelabuhan yang menerapkan InaPortNet. Ada 18 pelabuhan yang tidak menyediakan kegiatan bongkar dan muat petikemas internasional yaitu : Ambon, Balikpapan, Banten, Bitung,



Cilacap, Cirebon, Gresik, Jayapura, Kendari, Kota Baru-Batulicin, Makassar, Palembang, Panjang, Pulau Baai (Bengkulu), Sorong, Tanjung Pinang, Teluk Bayur dan Ternate

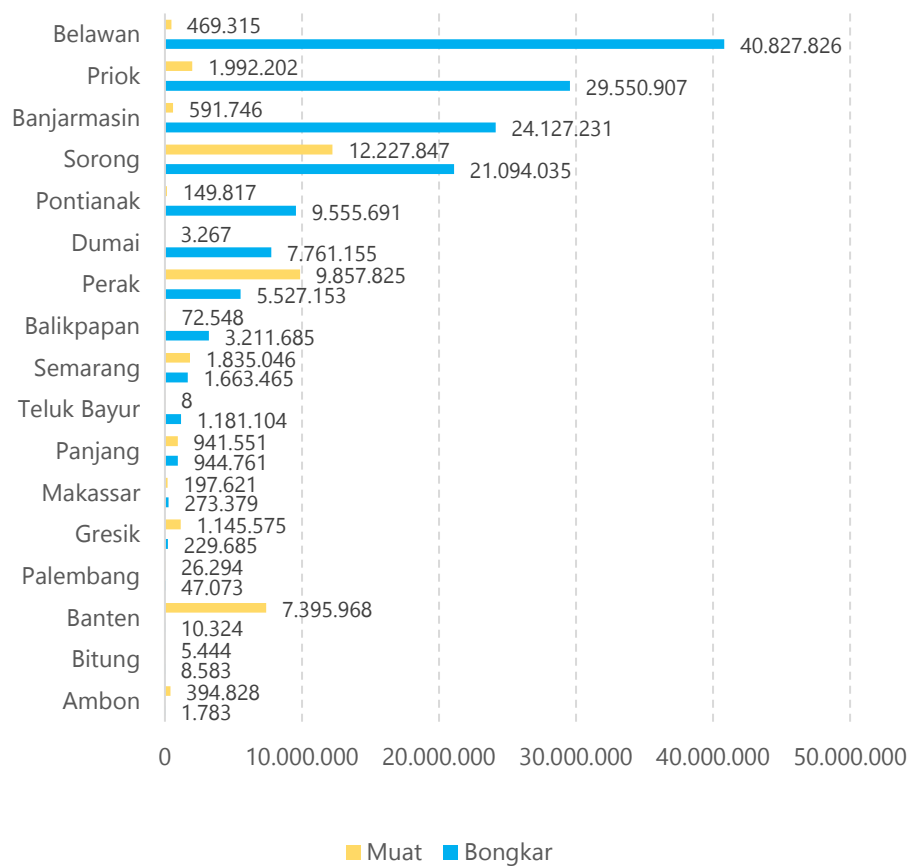


Gambar 4.45 Jumlah Bongkar Muat Petikemas Internasional di 15 Pelabuhan yang Menerapkan InaPortNet dari Januari sampai dengan September 2020

(Sumber: Laporan Kedatangan dan Keberangkatan Kapal (LK3) InaPortNet)

4.6.1.7 Unitized

Muatan Unitized adalah muatan dalam unit-unit dan terdiri dari beberapa jenis muatan dan digabung dengan menggunakan *pallet*, *bag*, karton, karung atau pembungkus lainnya sehingga dapat disusun dengan menggunakan pengikat. Pelabuhan Belawan merupakan pelabuhan dengan jumlah kegiatan bongkar tertinggi sedangkan Pelabuhan Sorong merupakan pelabuhan dengan kegiatan muat tertinggi, hal tersebut dapat dilihat pada Gambar 4.46.




Gambar 4.46 Jumlah Bongkar Muat Unitized di 17 Pelabuhan yang Menerapkan InaPortNet Tahun 2019

(Sumber: Laporan Kedatangan dan Keberangkatan Kapal (LK3) InaPortNet)

Pelabuhan Benoa dan Pelabuhan Ternate merupakan pelabuhan yang menerapkan InaPortNet namun tidak terdapat kegiatan bongkar dan muat untuk jenis muatan *unitized*. Pada Gambar

4.47 menampilkan jumlah kegiatan bongkar dan muat dari Bulan Januari 2020 hingga September 2020.

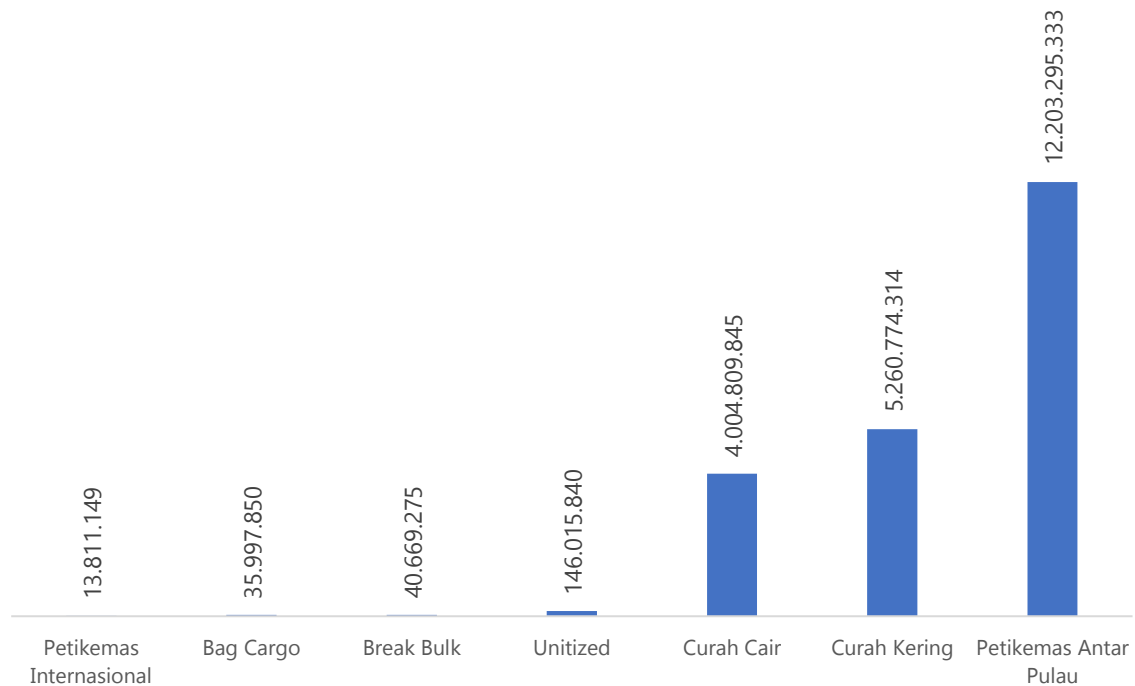


Gambar 4.47 Jumlah Bongkar Muat Unitized di 31 Pelabuhan yang Menerapkan InaPortNet dari Januari sampai dengan September 2020

(Sumber: Laporan Kedatangan dan Keberangkatan Kapal (LK3) InaPortNet)

4.6.2 KEGIATAN BONGKAR ANGKUTAN LAUT DALAM NEGERI INDONESIA

4.6.2.1. Tahun 2019



Gambar 4.48 Volume Kegiatan Bongkar di 17 Pelabuhan yang Menerapkan InaPortNet Tahun 2019

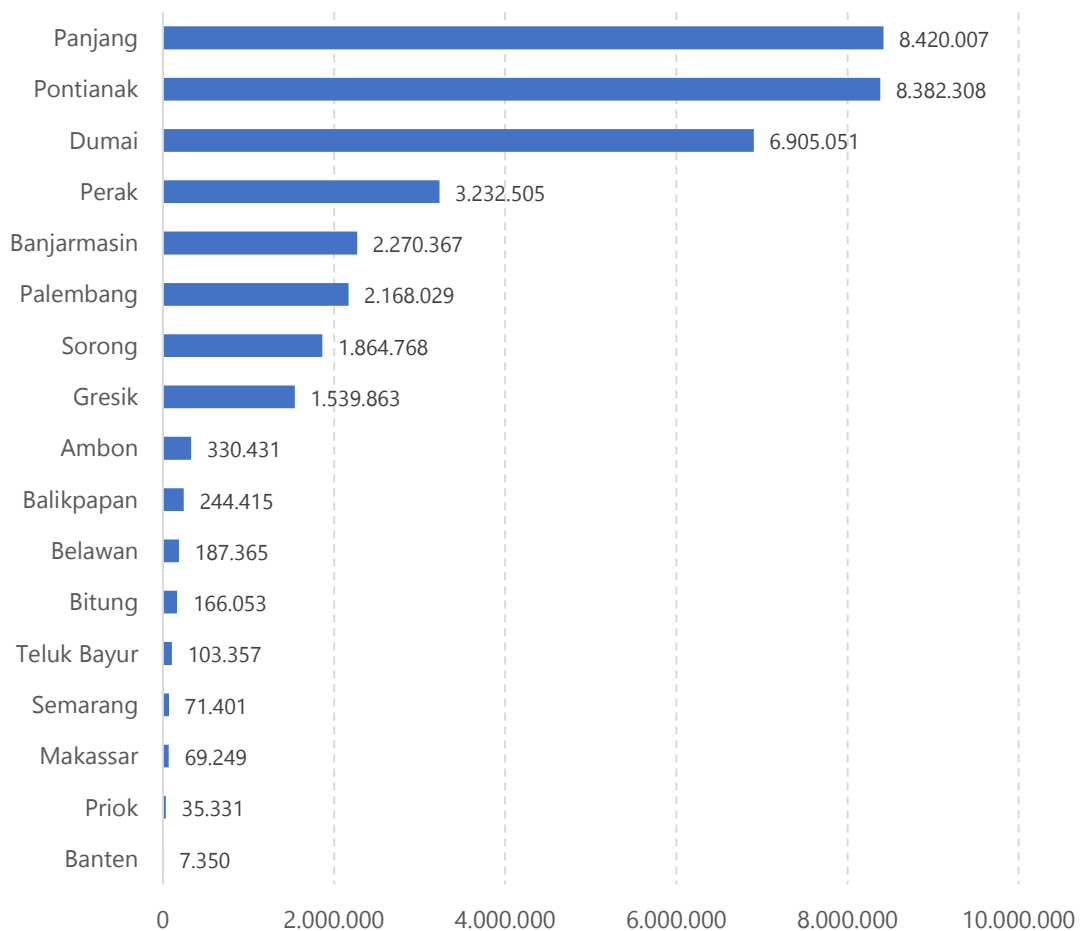
(Sumber: Laporan Kedatangan dan Keberangkatan Kapal (LK3) InaPortNet)

Selama tahun 2019 terdapat kegiatan bongkar muatan di 17 pelabuhan yang telah menerapkan InaPortnet. Ada tujuh jenis muatan yang di bongkar pada pelabuhan yaitu:

- *Bag Cargo*
- *Break Bulk*
- Curah Cair
- Curah Kering
- Peti Kemas Antar Pulau
- Peti Kemas Internasional
- *Unitized*

Pada Gambar 4.48 volume kegiatan bongkar untuk ketujuh jenis muatan tersebut dapat dilihat bahwa peti kemas anta pulau memiliki jumlah volume tertinggi yaitu sebanyak 12.203.295.333 muatan dan muatan peti kemas internasional memiliki volume paling kecil yaitu 13.811.149.

4.6.2.1.1 Bag Cargo

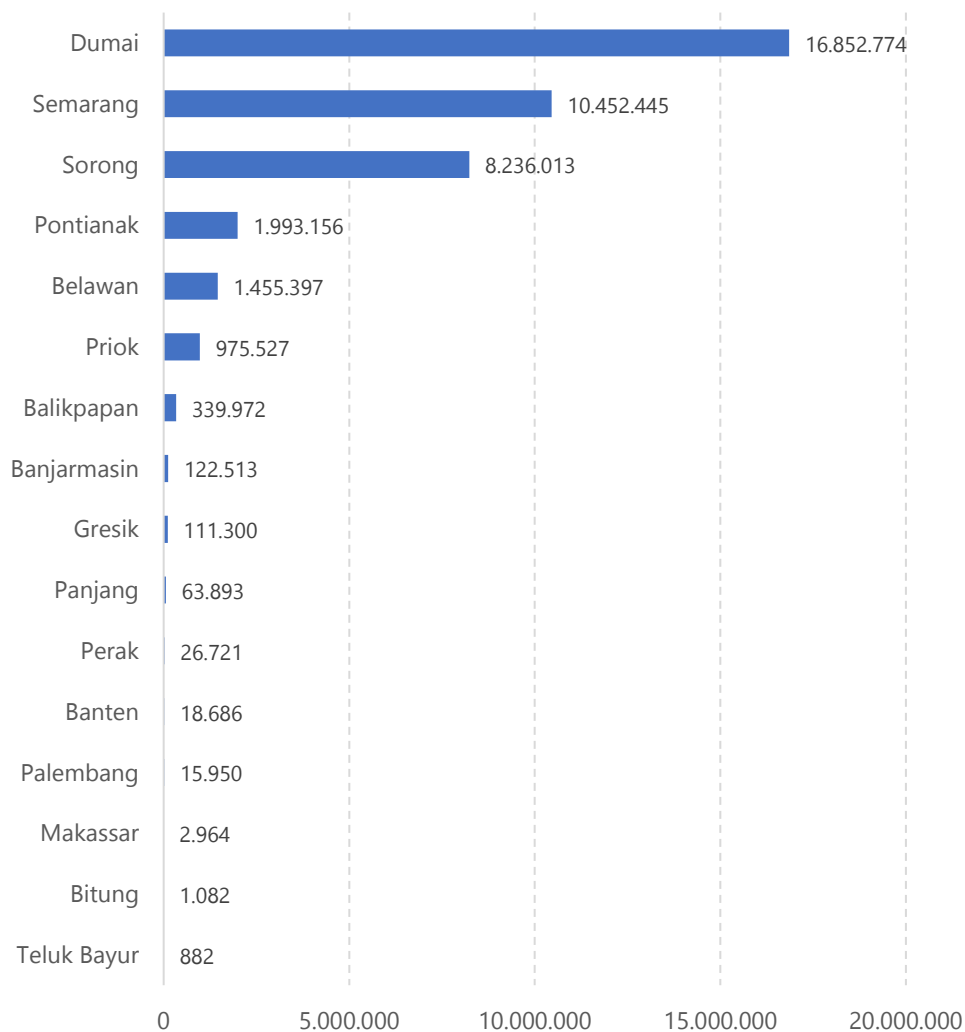


Gambar 4.49 Volume Bongkar Bag Cargo di 17 Pelabuhan yang Menerapkan InaPortNet Tahun 2019

(Sumber: Laporan Kedatangan dan Keberangkatan Kapal (LK3) InaPortNet)

Pada Gambar 4.49 menampilkan keseluruhan volume dari kegiatan bongkar untuk muatan *bag cargo*. Dapat dilihat terdapat tiga pelabuhan dengan volume kegiatan bongkar *bag cargo* tertinggi yaitu Pelabuhan Panjang, Pelabuhan Pontianak dan Pelabuhan Dumai. Sedangkan Pelabuhan Banten memiliki jumlah volume bongkar terkecil.

4.6.2.1.2 Break Bulk

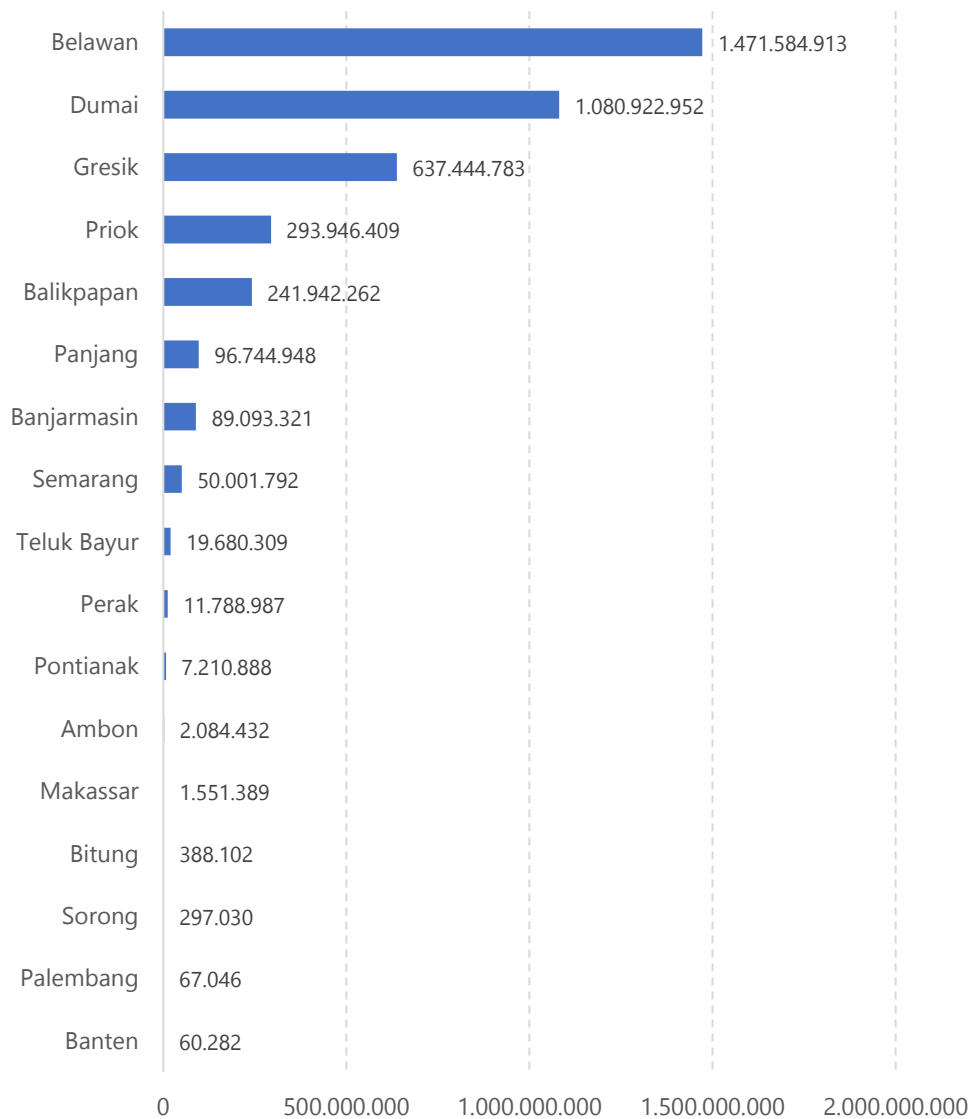


Gambar 4.50 Volume Bongkar Break Bulk di 17 Pelabuhan yang Menerapkan InaPortNet Tahun 2019

(Sumber: Laporan Kedatangan dan Keberangkatan Kapal (LK3) InaPortNet)

Pada Gambar 4.50 menampilkan keseluruhan volume dari kegiatan bongkar untuk muatan *break bulk*. Dapat dilihat terdapat tiga pelabuhan dengan volume kegiatan bongkar *break bulk* tertinggi yaitu Pelabuhan Dumai, Pelabuhan Semarang dan Pelabuhan Sorong dengan selisih volume yang tidak begitu jauh.

4.6.2.1.3 Curah Cair

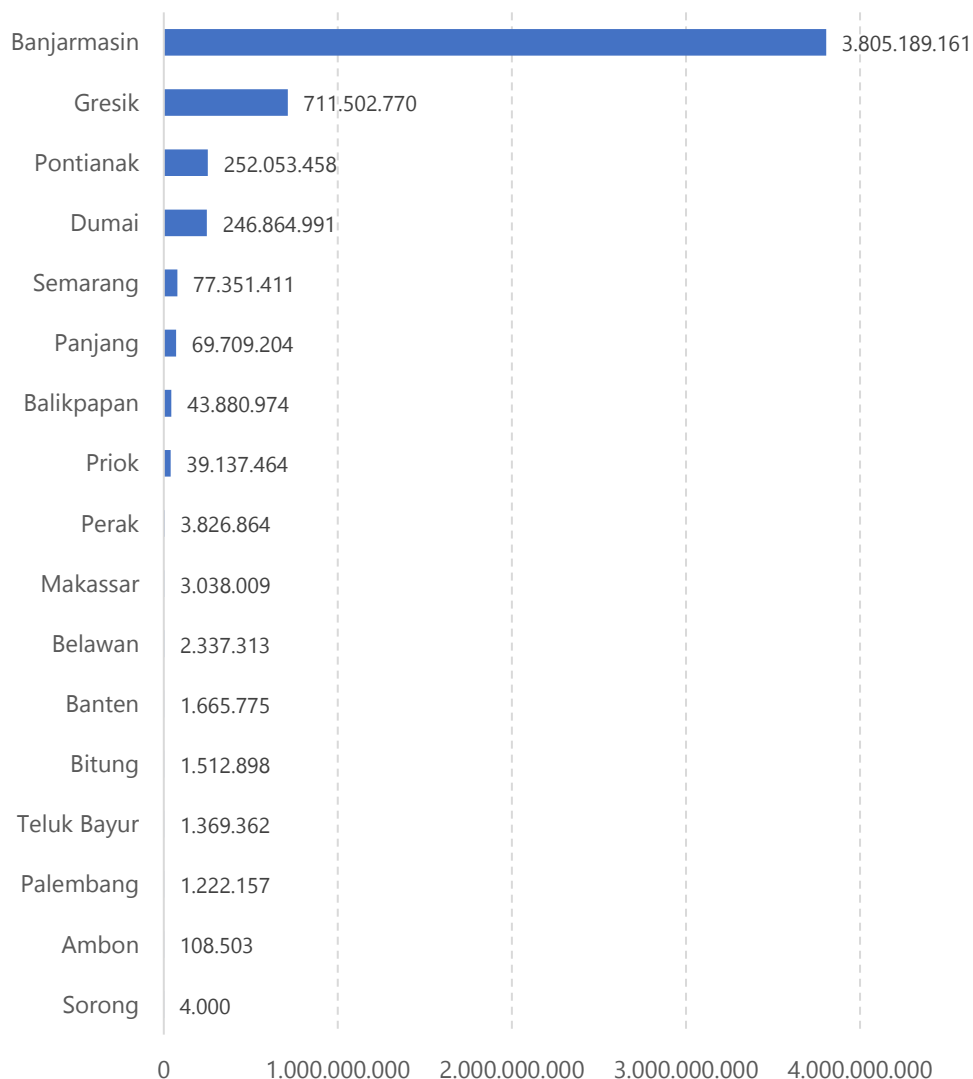


Gambar 4.51 Volume Bongkar Curah Cair di 17 Pelabuhan yang Menerapkan InaPortNet Tahun 2019

(Sumber: Laporan Kedatangan dan Keberangkatan Kapal (LK3) InaPortNet)

Pelabuhan Belawan, Pelabuhan Dumai dan Pelabuhan Gresik merupakan tiga pelabuhan yang memiliki volume bongkar untuk muatan curah cair paling tinggi. Sedangkan Pelabuhan Banten dan Pelabuhan Palembang memiliki volume paling kecil diantara pelabuhan lainnya. Hal tersebut dapat dilihat pada Gambar 4.51.

4.6.2.1.4 Curah Kering

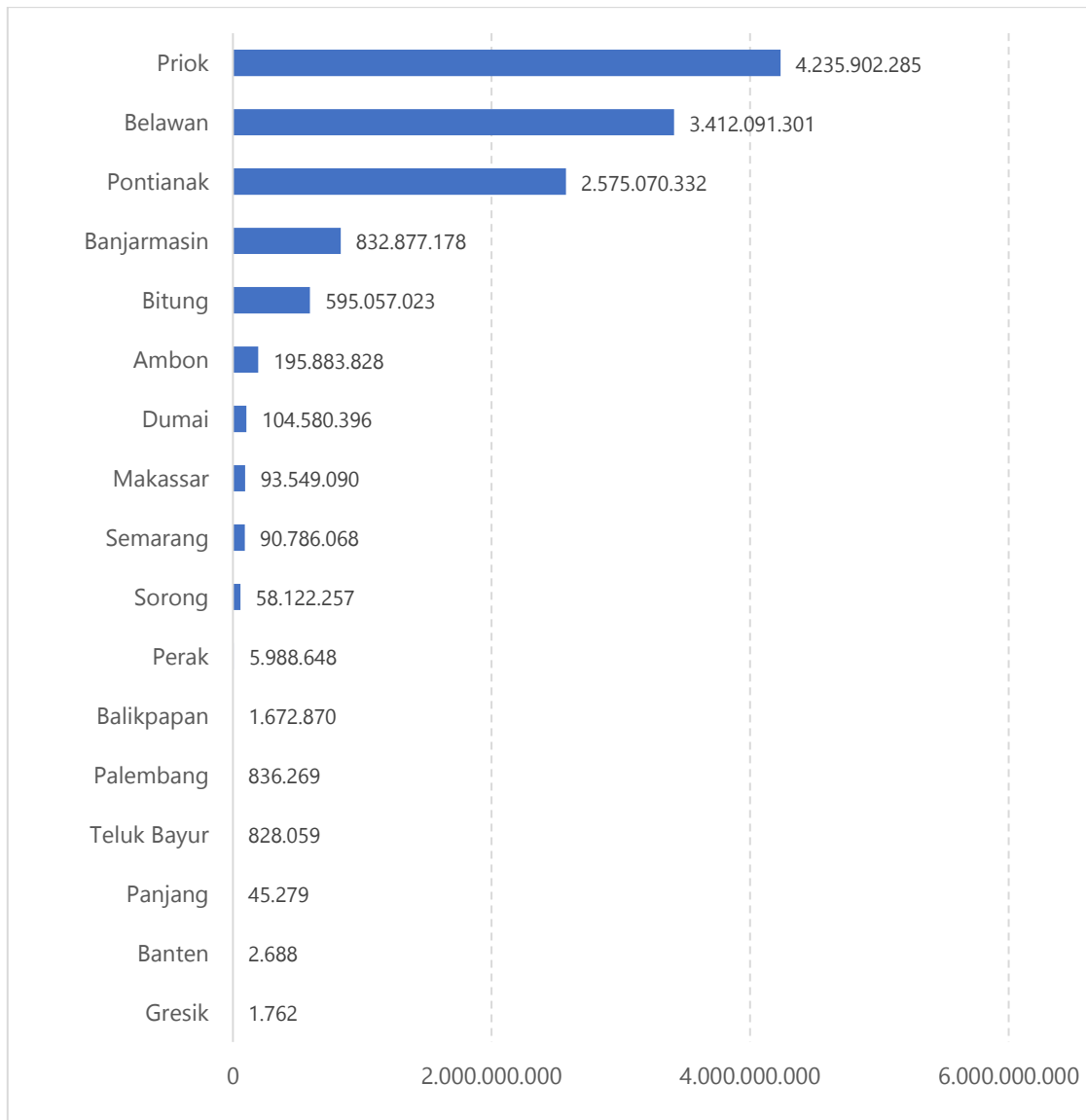


Gambar 4.52 Volume Bongkar Curah Kering di 17 Pelabuhan yang Menerapkan InaPortNet Tahun 2019

(Sumber: Laporan Kedatangan dan Keberangkatan Kapal (LK3) InaPortNet)

Pelabuhan Banjarmasin memiliki nilai volume tertinggi untuk kegiatan bongkar dengan jenis muatan curah kering. Kemudian disusul oleh Pelabuhan Gresik dan Pelabuhan Pontianak, namun jumlah volume kedua pelabuhan tersebut jauh lebih sedikit dibandingkan Pelabuhan Banjarmasin. Sedangkan Pelabuhan Sorong memiliki jumlah volume paling kecil untuk kegiatan bongkar curah kering. Hal tersebut dapat dilihat pada Gambar 4.52.

4.6.2.1.5 Peti Kemas Antar Pulau

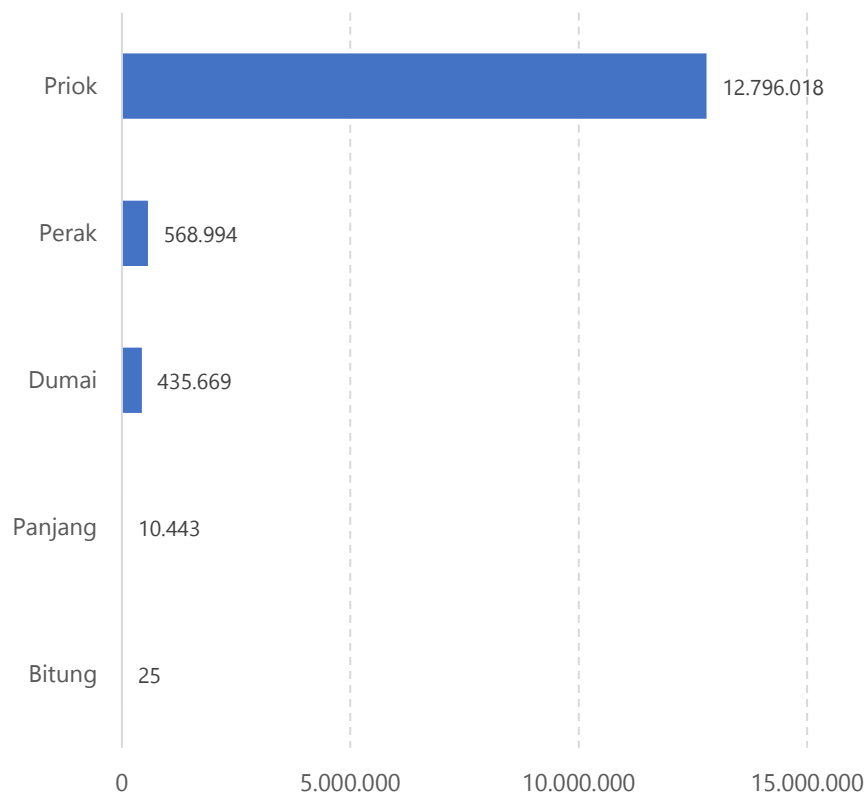


Gambar 4.53 Volume Bongkar Peti Kemas Antar Pulau di 17 Pelabuhan yang Menerapkan InaPortNet Tahun 2019

(Sumber: Laporan Kedatangan dan Keberangkatan Kapal (LK3) InaPortNet)

Pelabuhan Priok, Pelabuhan Belawan dan Pelabuhan Pontianak merupakan tiga pelabuhan yang memiliki volume bongkar untuk muatan peti kemas antar pulau paling tinggi. Sedangkan Pelabuhan Gresik dan Pelabuhan Banten memiliki volume paling kecil diantara pelabuhan lainnya. Hal tersebut dapat dilihat pada Gambar 4.53.

4.6.2.1.6 Peti Kemas Internasional

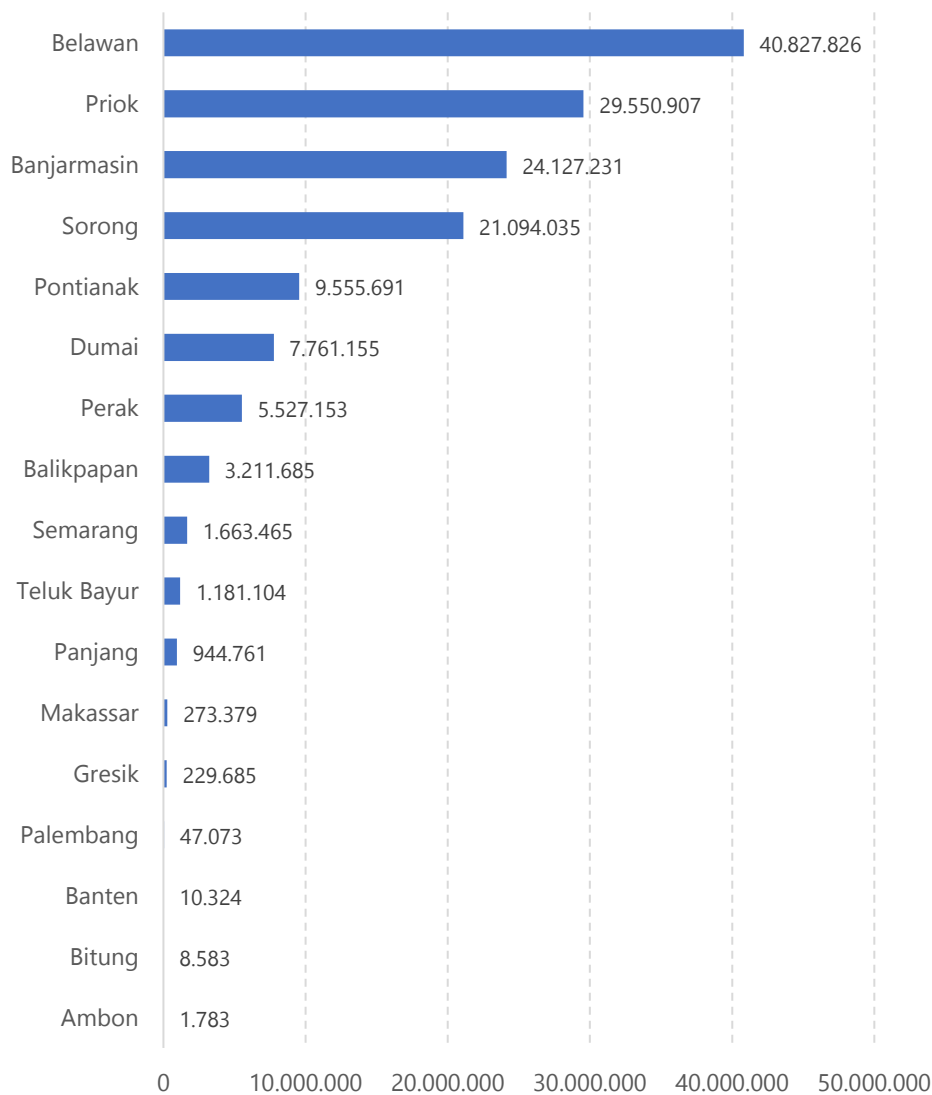


Gambar 4.54 Volume Bongkar Peti Kemas Internasional di 5 Pelabuhan yang Menerapkan InaPortNet Tahun 2019

(Sumber: Laporan Kedatangan dan Keberangkatan Kapal (LK3) InaPortNet)

Peti kemas Internasional merupakan barang yang dibawa dari dan ke luar negeri yang didistribusikan di Indonesia. Pada tahun 2019 hanya ada 5 pelabuhan yang terdapat kegiatan bongkar peti kemas internasional dimana Pelabuhan Priok memiliki jumlah volume tertinggi. Letak Pelabuhan Priok yang strategis mengakibatkan banyak kapal – kapal dari dan hendak ke luar negeri melakukan kegiatan bongkar disini. Hal ini dapat diliha pada Gambar 4.54

4.6.2.1.7 Unitized

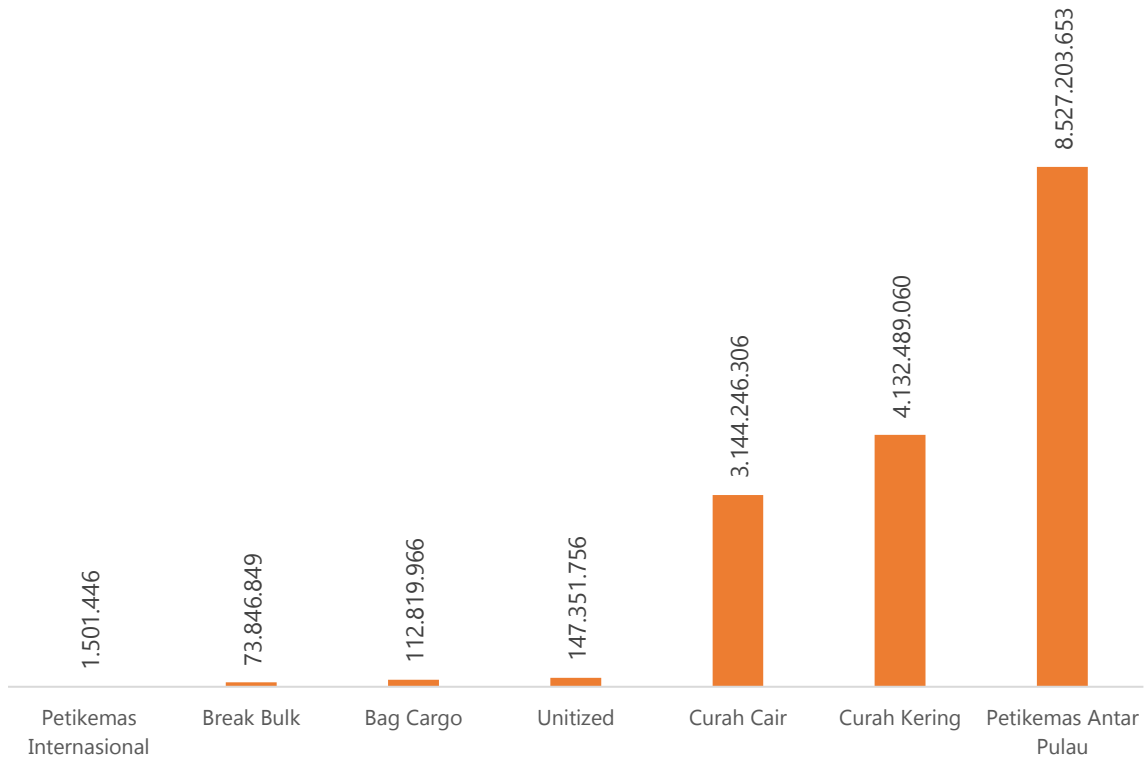


Gambar 4.55 Volume Bongkar Unitized di 17 Pelabuhan yang Menerapkan InaPortNet Tahun 2019

(Sumber: Laporan Kedatangan dan Keberangkatan Kapal (LK3) InaPortNet)

Pada Gambar 4.55 menampilkan keseluruhan volume dari kegiatan bongkar untuk muatan *unitized*. Dapat dilihat terdapat tiga pelabuhan dengan volume kegiatan bongkar *unitized* tertinggi yaitu Pelabuhan Belawan, Pelabuhan Priok dan Pelabuhan Banjarmasin dengan selisih volume yang tidak begitu jauh.

4.6.2.2. Tahun 2020



Gambar 4.56 Volume Kegiatan Bongkar di 33 Pelabuhan yang Menerapkan InaPortNet dari Januari sampai dengan September 2020

(Sumber: Laporan Kedatangan dan Keberangkatan Kapal (LK3) InaPortNet)

Selama tahun 2020 terjadi penambahan jumlah pelabuhan yang telah menerapkan InaPortNet, dimana pada awalnya berjumlah 17 pada tahun 2019 menjadi 33 pelabuhan. Pada Gambar 4.56 menampilkan kegiatan bongkar di 33 pelabuhan tersebut dengan 7 jenis muatan. Peti kemas antar pulau merupakan jenis muatan yang memiliki volume tertinggi selama tahun 2020.



4.6.2.2.1. Bag Cargo



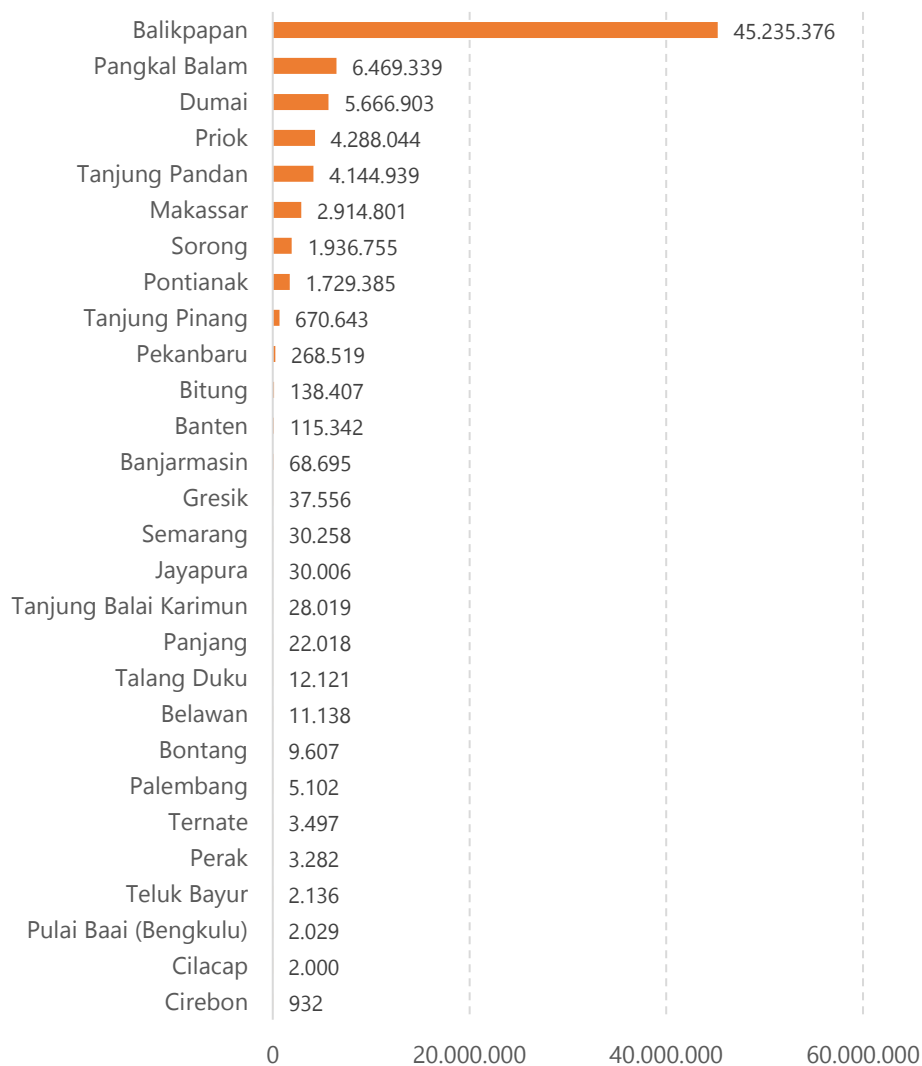
Gambar 4.57 Volume Bongkar Bag Cargo di 33 Pelabuhan yang Menerapkan InaPortNet dari Januari sampai dengan September 2020

(Sumber: Laporan Kedatangan dan Keberangkatan Kapal (LK3) InaPortNet)



Dapat dilihat pada Gambar 4.57, Pelabuhan Pontianak memiliki jumlah volume bongkar bag cargo paling tinggi dibandingkan pelabuhan lainnya. Kemudian disusul dengan Pelabuhan Tanjung Pinang dan Pelabuhan Bontang yang memiliki volume bongkar bag cargo cukup tinggi. Sedangkan Pelabuhan Banten merupakan pelabuhan yang memiliki volume bongkar paling kecil

4.6.2.2.2. Break Bulk



Gambar 4.58 Volume Bongkar Break Bulk di 33 Pelabuhan yang Menerapkan InaPortNet dari Januari sampai dengan September 2020

(Sumber: Laporan Kedatangan dan Keberangkatan Kapal (LK3) InaPortNet)



Pelabuhan Balikpapan memiliki jumlah volume bongkar break bulk paling tinggi dibandingkan pelabuhan lainnya. Kemudian pada posisi kedua dan ketiga tertinggi terdapat Pelabuhan Pangkal Balai dan Dumai. Sedangkan Pelabuhan Cirebon memiliki volume bongkar breakbulk terkecil. Hal tersebut dapat dilihat pada Gambar 4.58

4.6.2.2.3. Curah Cair

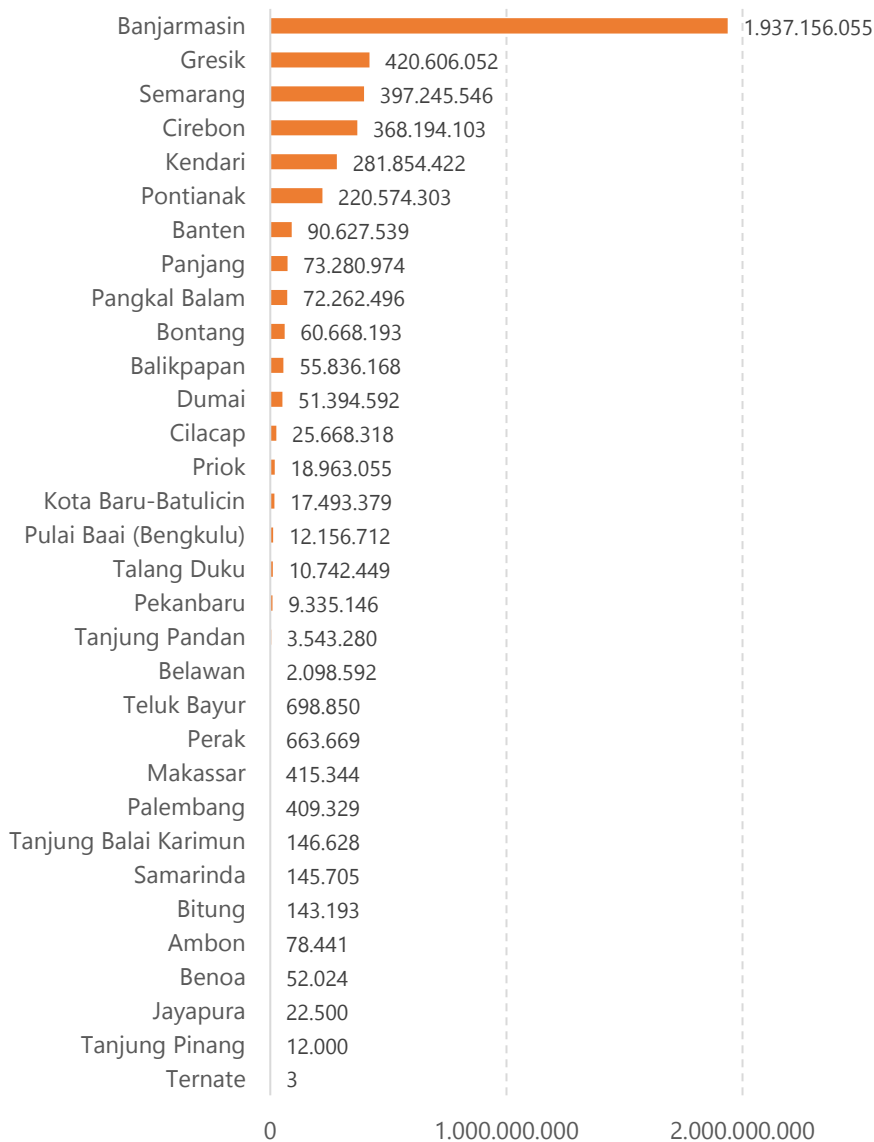


Gambar 4.59 Volume Bongkar Curah Cair di 33 Pelabuhan yang Menerapkan InaPortNet dari Januari sampai dengan September 2020

(Sumber: Laporan Kedatangan dan Keberangkatan Kapal (LK3) InaPortNet)

Pelabuhan Belawan, Pelabuhan Cilacap dan Pelabuhan Dumai merupakan tiga pelabuhan dengan jumlah volume bongkar curah cair paling tinggi. Jumlah selisih volume ketiga pelabuhan tersebut tidak terlalu jauh sekitar 20%. Sedangkan pelabuhan dengan jumlah volume paling kecil yaitu Pelabuhan Tanjung Pinang. Hal tersebut dapat dilihat pada Gambar 4.59

4.6.2.2.4. Curah Kering



Gambar 4.60 Volume Bongkar Curah Kering di 33 Pelabuhan yang Menerapkan InaPortNet dari Januari sampai dengan September 2020



(Sumber: Laporan Kedatangan dan Keberangkatan Kapal (LK3) InaPortNet)

Pelabuhan Banjarmasin dengan jumlah volume bongkar curah kering sebanyak 1.937.156.055 merupakan pelabuhan dengan jumlah volume bongkar tertinggi. Sedangkan Pelabuhan Ternate menjadi pelabuhan dengan jumlah volume paling kecil. Hal tersebut dijelaskan pada Gambar 4.60.

4.6.2.2.5. Peti Kemas Antar Pulau

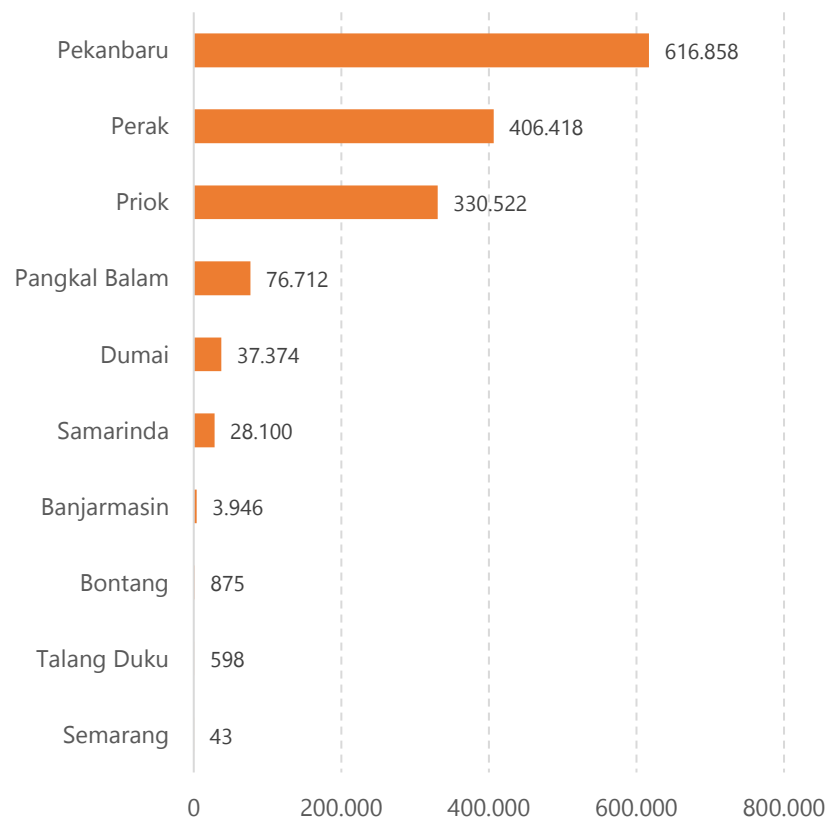


Gambar 4.61 Volume Bongkar Peti Kemas Antar Pulau di 33 Pelabuhan yang Menerapkan InaPortNet dari Januari sampai dengan September 2020

(Sumber: Laporan Kedatangan dan Keberangkatan Kapal (LK3) InaPortNet)

Pada Gambar 4.61 terdapat tiga pelabuhan dengan volume bongkar peti kemas antar pulau paling tinggi yaitu Pelabuhan Priok, Pelabuhan Kota Baru – Batulicin dan Pelabuhan Dumai. Sedangkan Pelabuhan Banten memiliki volume bongkar paling kecil.

4.6.2.2.6. Peti Kemas Internasional



Gambar 4.62 Volume Bongkar Peti Kemas Internasional di 33 Pelabuhan yang Menerapkan InaPortNet dari Januari sampai dengan September 2020

(Sumber: Laporan Kedatangan dan Keberangkatan Kapal (LK3) InaPortNet)

Gambar 4.62 menjelaskan volume bongkar untuk muatan peti kemas internasional, peti kemas internasional berisi barang yang dibawa dari dan ke luar negeri yang didistribusikan di Indonesia. Pelabuhan Pekanbaru memimpin jumlah volume bongkar tertinggi yaitu sebanyak 616.858, kemudian disusul oleh Pelabuhan Perak dan Pelabuhan Priok. Sementara Pelabuhan Semarang memiliki jumlah volume paling kecil diantara pelabuhan lainnya.

4.6.2.2.7. Unitized

Pada Gambar 4.63 terdapat tiga pelabuhan yang memiliki jumlah volume bongkar unitized tertinggi yaitu Pelabuhan Sorong, Pelabuhan Belawan dan Pelabuhan Banjarmasin. Sedangkan Pelabuhan Ambon memiliki jumlah volume paling kecil diantara pelabuhan lainnya.

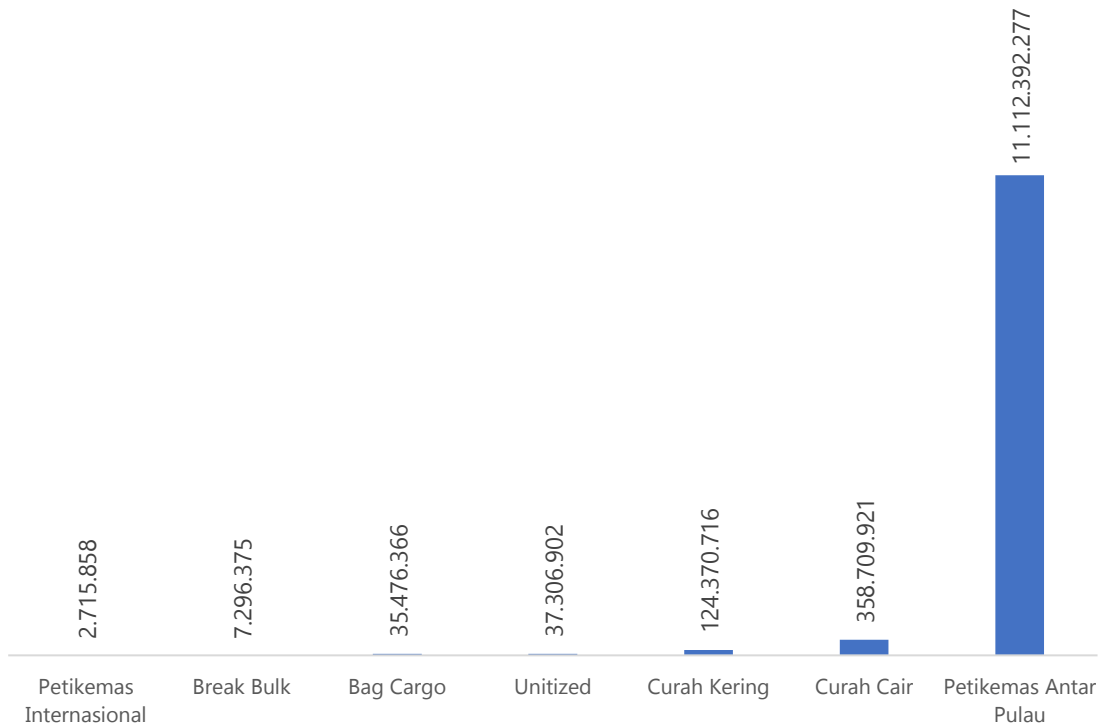


Gambar 4.63 Volume Bongkar Unitized di 33 Pelabuhan yang Menerapkan InaPortNet dari Januari sampai dengan September 2020

(Sumber: Laporan Kedatangan dan Keberangkatan Kapal (LK3) InaPortNet)

4.6.3 KEGIATAN MUAT ANGKUTAN LAUT DALAM NEGERI INDONESIA

4.6.3.1. Tahun 2019

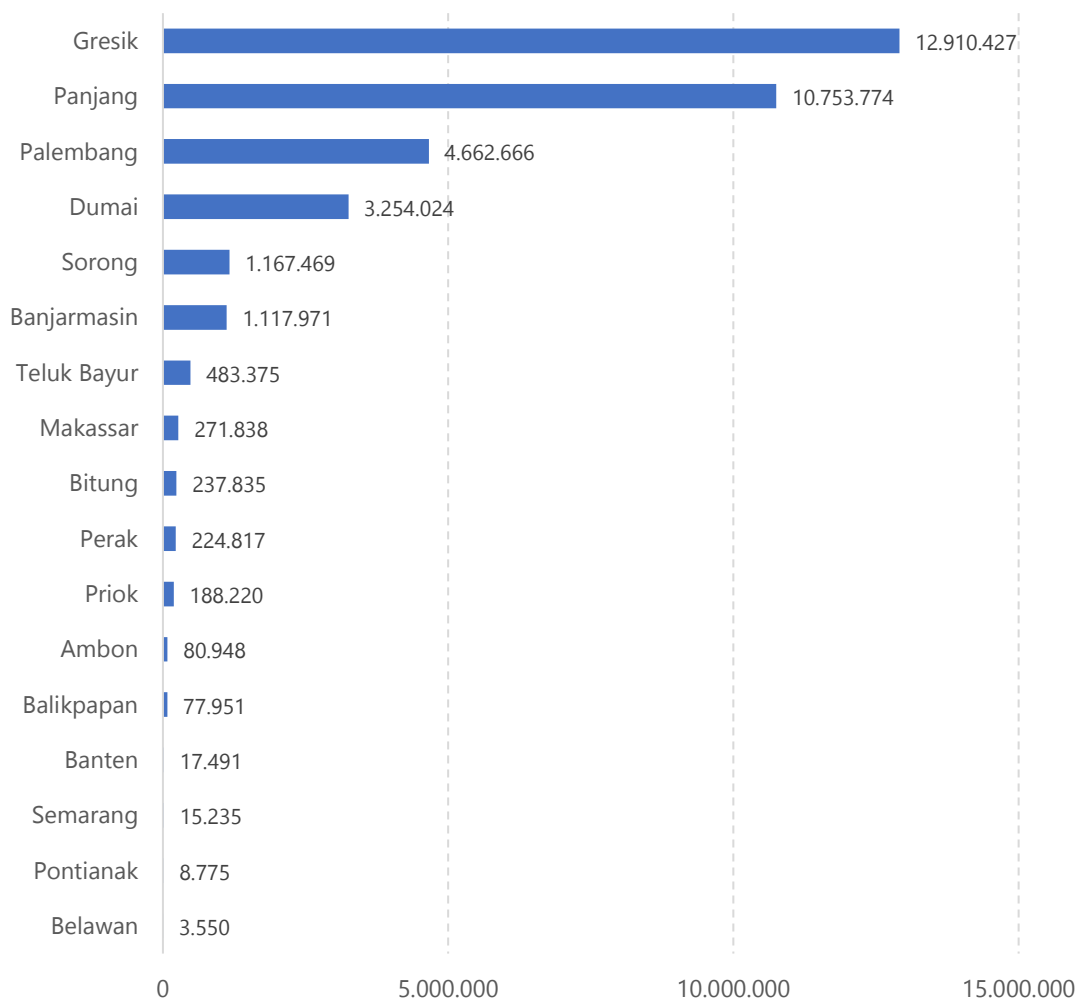


Gambar 4.64 Volume Kegiatan Muat di 17 Pelabuhan yang Menerapkan InaPortNet Tahun 2019

(Sumber: Laporan Kedatangan dan Keberangkatan Kapal (LK3) InaPortNet)

Pada tahun 2019 terdapat 17 pelabuhan yang telah menerapkan InaPortNet dan melakukan kegiatan muat barang. Proses muat barang adalah memuat barang dari dermaga / tongkang / truk ke dalam kapal sampai dengan tersusun dalam palka kapal dengan menggunakan derek kapal atau derek darat. Gambar 4.64 menampilkan jumlah volume kegiatan muat dengan 7 jenis muatan. Peti kemas antar pulau merupakan muatan dengan jumlah volume paling tinggi.

4.6.3.3.1 Bag Cargo

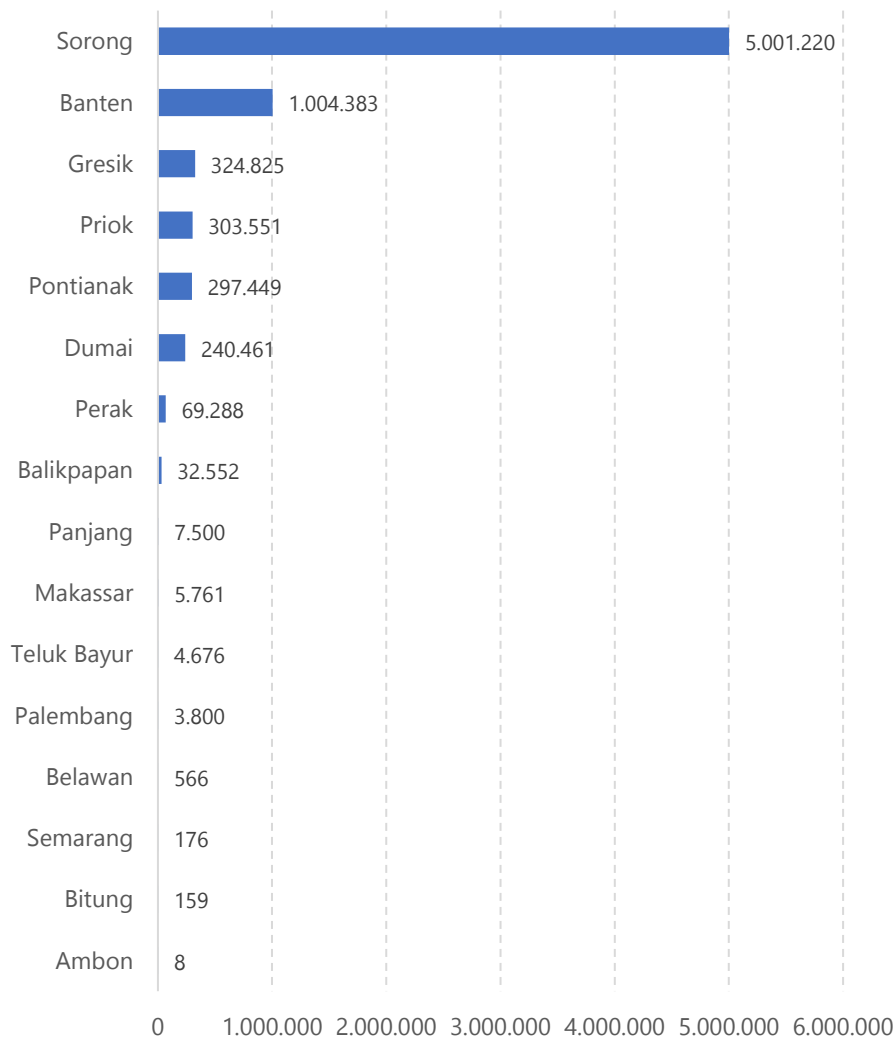


Gambar 4.65 Volume Muat Bag Cargo di 17 Pelabuhan yang Menerapkan InaPortNet Tahun 2019

(Sumber: Laporan Kedatangan dan Keberangkatan Kapal (LK3) InaPortNet)

Pada Gambar 4.65 terdapat tiga pelabuhan dengan volume muat tertinggi untuk kategori muatan *bag cargo* yaitu Pelabuhan Gresik, Pelabuhan Panjang dan Pelabuhan Palembang. Dimana Pelabuhan Gresik memiliki volume sebesar 12.910.427, Pelabuhan Palembang dengan volume sebesar 4.662.666 dan Pelabuhan Dumas memiliki volume 3.254.024. Sementara Pelabuhan Belawan memiliki jumlah volume terkecil.

4.6.3.3.2 Break Bulk

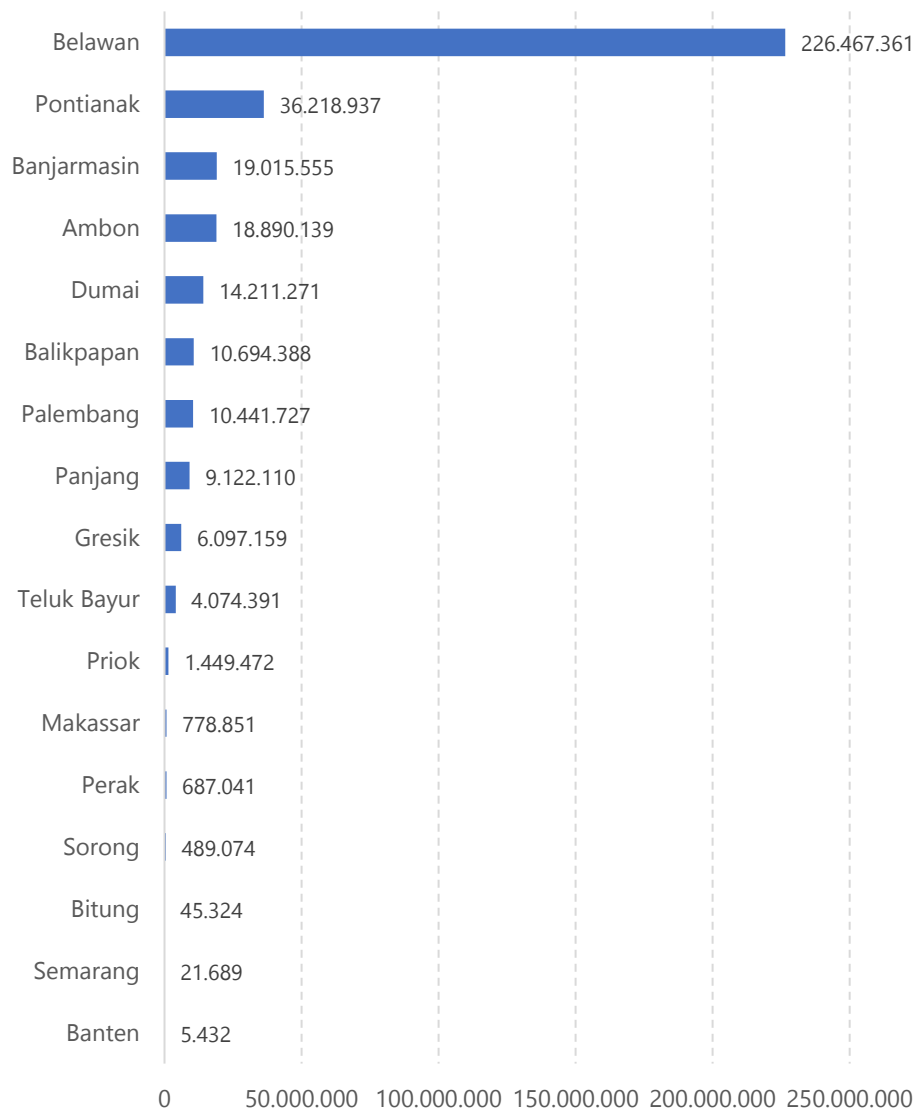


Gambar 4.66 Volume Muat Break Bulk di 17 Pelabuhan yang Menerapkan InaPortNet Tahun 2019

(Sumber: Laporan Kedatangan dan Keberangkatan Kapal (LK3) InaPortNet)

Pelabuhan Sorong memiliki jumlah volume muat break bulk sebesar 5.001.220 yang menjadikan pelabuhan tersebut menjadi pelabuhan dengan volume muat tertinggi. Pada posisi kedua terdapat Pelabuhan Banten yang memiliki volume sebesar 1.004.383 dan Pelabuhan Gresik pada posisi ketiga. Sementara Pelabuhan Ambon menjadi pelabuhan dengan jumlah volume muat terkecil. Hal tersebut dapat dilihat pada Gambar 4.66

4.6.3.3.3 Curah Cair

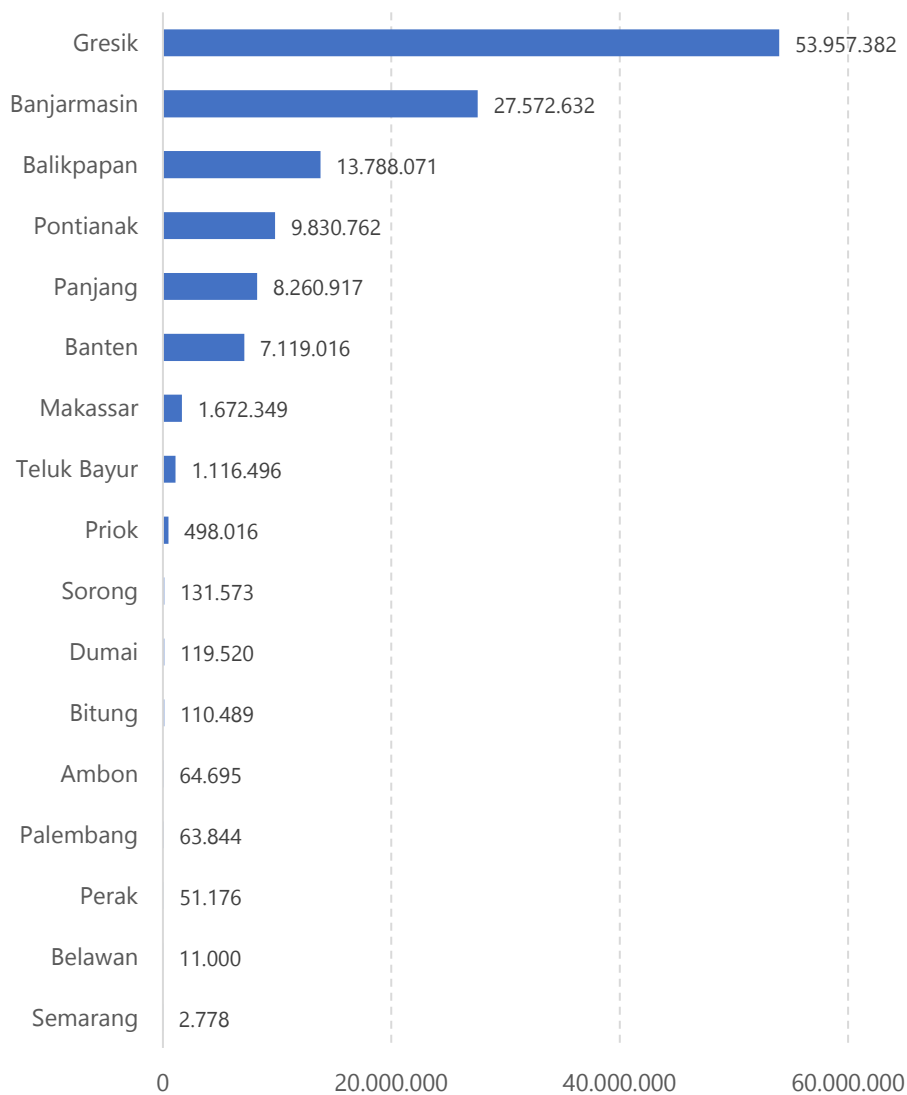


Gambar 4.67 Volume Muat Curah Cair di 17 Pelabuhan yang Menerapkan InaPortNet Tahun 2019

(Sumber: Laporan Kedatangan dan Keberangkatan Kapal (LK3) InaPortNet)

Pada Gambar 4.67 menampilkan volume muat curah cair di 17 pelabuhan yang menerapkan InaPortNet. Pelabuhan Belawan menjadi pelabuhan dengan jumlah volume muat curah cair tertinggi dengan jumlah volume sebesar 226.467.361. Sementara Pelabuhan Banten dengan volume sebesar 5.432 menjadi pelabuhan dengan jumlah volume paling rendah.

4.6.3.3.4 Curah Kering



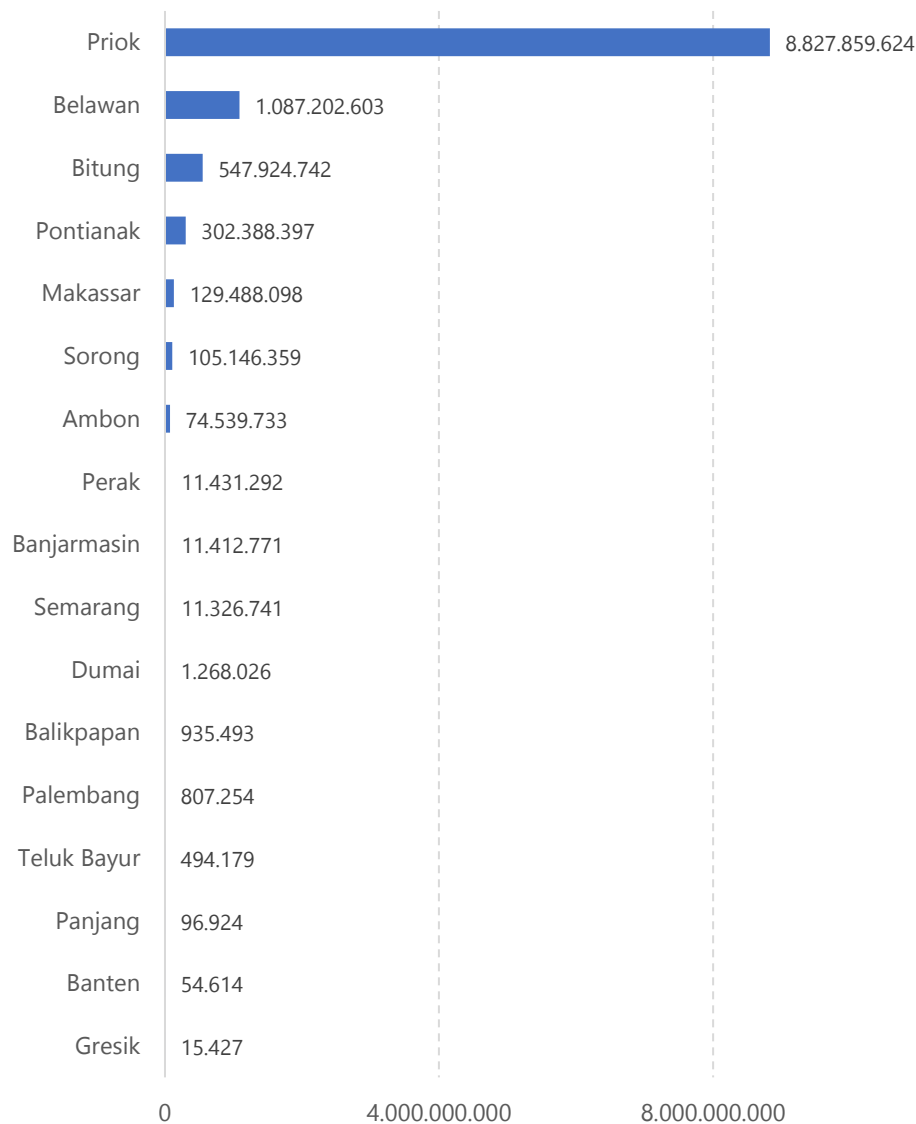
Gambar 4.68 Volume Muat Curah Kering di 17 Pelabuhan yang Menerapkan InaPortNet Tahun 2019

(Sumber: Laporan Kedatangan dan Keberangkatan Kapal (LK3) InaPortNet)

Pada Gambar 4.68 menunjukkan selama tahun 2019 terdapat 17 pelabuhan telah menerapkan InaPortNet yang melakukan proses muat curah kering. Diantara 17 pelabuhan tersebut terdapat tiga pelabuhan dengan jumlah volume tertinggi yaitu:

- Pelabuhan Gresik dengan jumlah volume 53.987.382
- Pelabuhan Banjarmasin dengan jumlah volume 27.572.632
- Pelabuhan Balikpapan dengan jumlah volume 13.788.071

4.6.3.3.5 Peti Kemas Antar Pulau

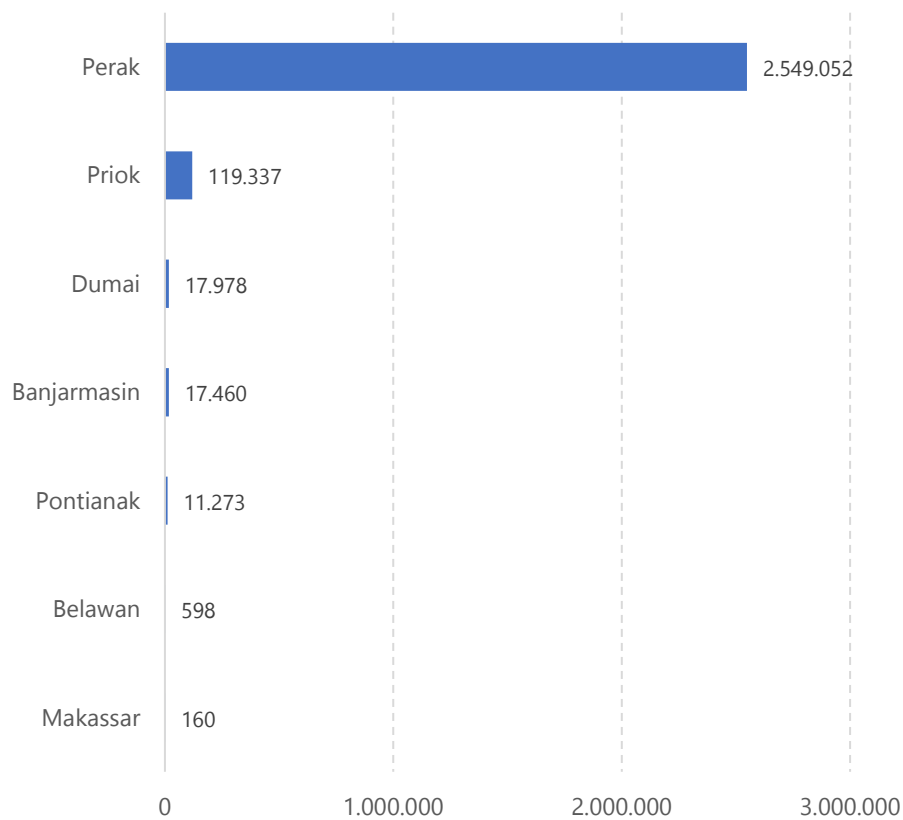


Gambar 4.69 Volume Muat Peti Kemas Antar Pulau di 17 Pelabuhan yang Menerapkan InaPortNet Tahun 2019

(Sumber: Laporan Kedatangan dan Keberangkatan Kapal (LK3) InaPortNet)

Pelabuhan Priok memiliki jumlah volume muat peti kemas antar pulau sebesar 8.827.859.624, sehingga Pelabuhan Priok menjadi pelabuhan dengan jumlah volume tertinggi. Sedangkan pada Pelabuhan Gresik hanya memiliki jumlah volume sebesar 15.427 yang menjadikannya pelabuhan dengan jumlah volume terendah. Hal tersebut ditampilkan pada Gambar 4.69.

4.6.3.3.6 Peti Kemas Internasional

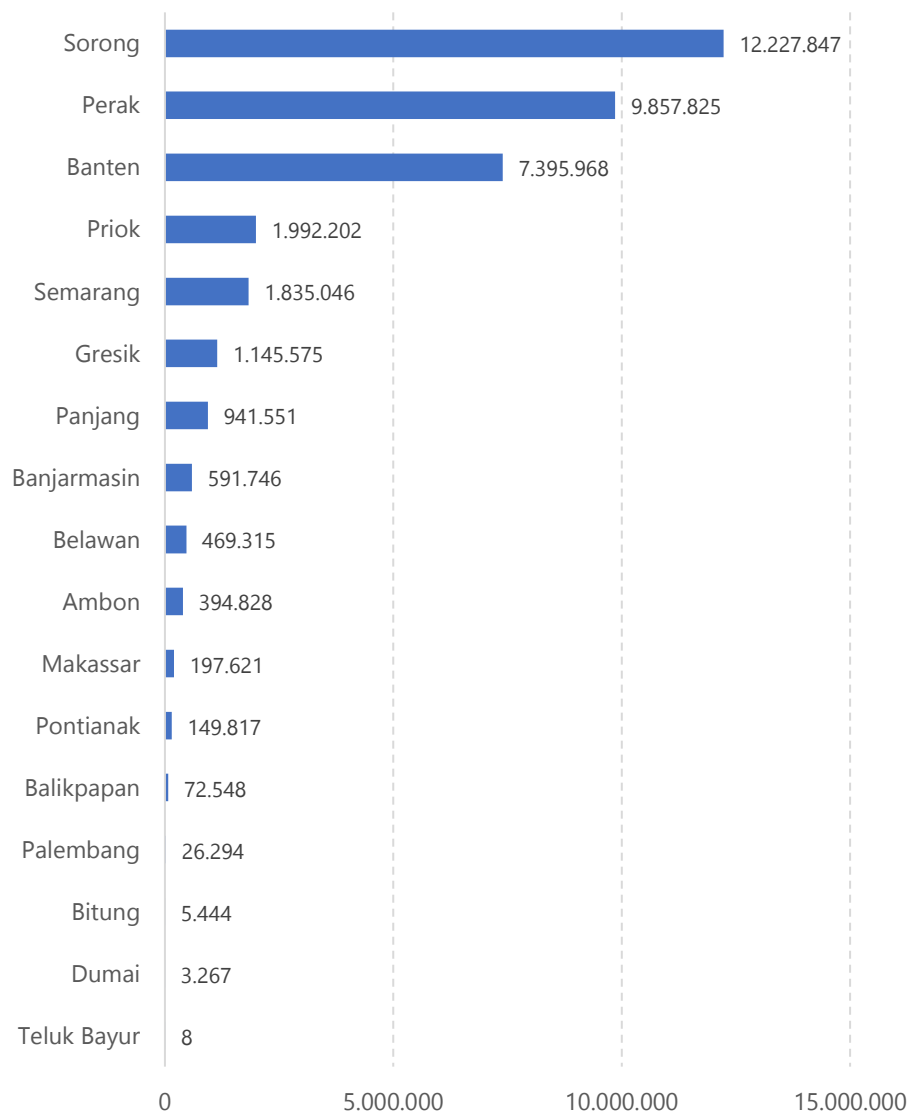


Gambar 4.70 Volume Muat Peti Kemas Internasional di 17 Pelabuhan yang Menerapkan InaPortNet Tahun 2019

(Sumber: Laporan Kedatangan dan Keberangkatan Kapal (LK3) InaPortNet)

Pada Gambar 4.70 dijelaskan volume muat peti kemas internasional per pelabuhan. Peti kemas Internasional merupakan barang yang dibawa dari dan ke luar negeri yang didistribusikan di Indonesia. Pelabuhan Perak mempunyai volume yang paling tinggi yaitu sebesar 2.549.052. Sementara Pelabuhan Makasar hanya memiliki volume sebesar 160 yang menjadikannya pelabuhan dengan jumlah volume muat terkecil.

4.6.3.3.7 Unitized



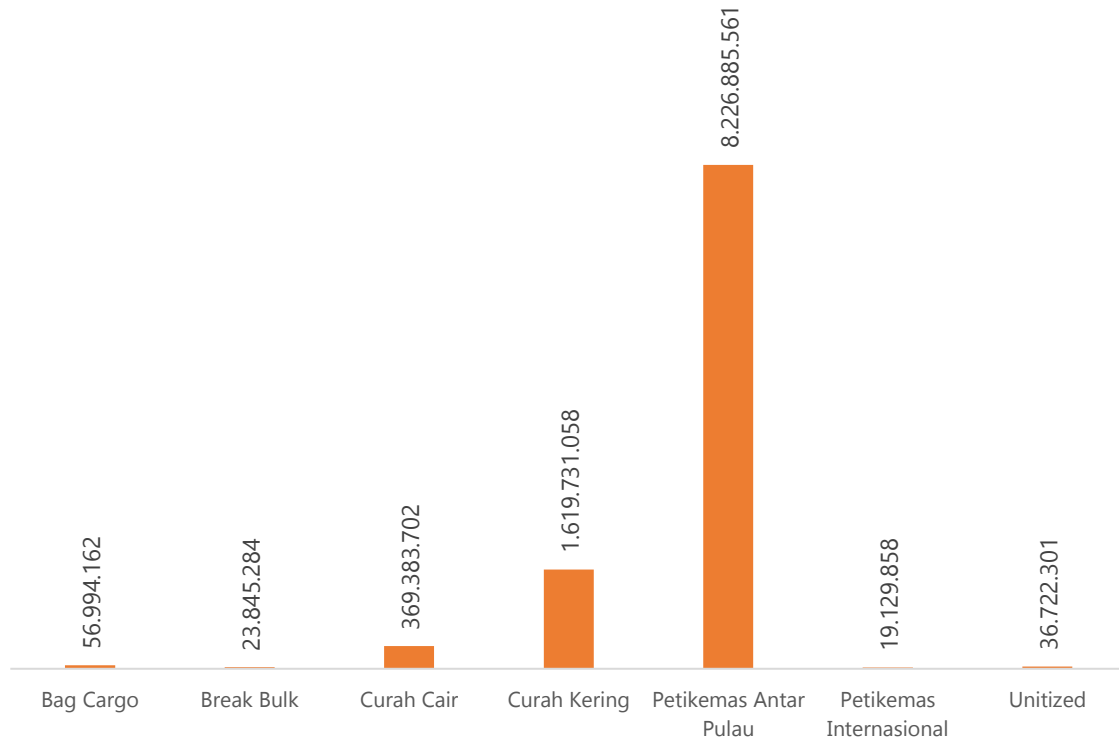
Gambar 4.71 Volume Muat Unitized di 17 Pelabuhan yang Menerapkan InaPortNet Tahun 2019

(Sumber: Laporan Kedatangan dan Keberangkatan Kapal (LK3) InaPortNet)

Pada Gambar 4.71 menunjukkan selama tahun 2019 terdapat 17 pelabuhan telah menerapkan InaPortNet yang melakukan proses muat curah kering. Diantara 17 pelabuhan tersebut terdapat tiga pelabuhan dengan jumlah volume tertinggi yaitu:

- Pelabuhan Sorong dengan jumlah volume 12.227.847
- Pelabuhan Perak dengan jumlah volume 9.857.825
- Pelabuhan Banten dengan jumlah volume 7.395.968

4.6.3.2. Tahun 2020



Gambar 4.72 Volume Kegiatan Muat di 33 Pelabuhan yang Menerapkan InaPortNet dari Januari sampai dengan September 2020

(Sumber: Laporan Kedatangan dan Keberangkatan Kapal (LK3) InaPortNet)

Dari Bulan Januari 2020 hingga September 2020 terdapat 33 pelabuhan yang telah menerapkan InaPortNet. Pelabuhan tersebut juga melakukan kegiatan muat untuk tujuh jenis muatan yaitu *Bag Cargo*, *Break Bulk*, *Curah Cair*, *Curah Kering*, *Peti Kemas Antar Pulau*, *Peti Kemas Internasional* dan *Unitized*. Pada Gambar 4.72 terlihat bahwa muatan peti kemas antar pulau merupakan muatan dengan jumlah volume tertinggi dan peti kemas internasional memiliki volume muat paling kecil.



4.6.3.2.1. Bag Cargo



Gambar 4.73 Volume Muat Bag Cargo di 33 Pelabuhan yang Menerapkan InaPortNet dari Januari sampai dengan September 2020

(Sumber: Laporan Kedatangan dan Keberangkatan Kapal (LK3) InaPortNet)



Pelabuhan Panjang dengan jumlah volume sebesar 27.092.106 menjadi pelabuhan dengan pelabuhan yang memiliki volume muat terbanyak. Selain itu pada Gambar 4.73 memperlihatkan bahwa Pelabuhan Cirebon memiliki volume muat paling kecil dibandingkan pelabuhan lainnya.

4.6.3.2.2. Break Bulk



Gambar 4.74 Volume Muat Break Bulk di 33 Pelabuhan yang Menerapkan InaPortNet dari Januari sampai dengan September 2020

(Sumber: Laporan Kedatangan dan Keberangkatan Kapal (LK3) InaPortNet)

Pada Gambar 4.74 menampilkan 33 pelabuhan yang melakukan kegiatan muat *break bulk* dimana terdapat tiga pelabuhan dengan jumlah volume terbanyak yaitu Pelabuhan Palembang, Pelabuhan Priok dan Pelabuhan Sorong. Sedangkan pada Pelabuhan Semarang, Pelabuhan Cirebon, Pelabuhan Panjang dan Pelabuhan Cilacap tercatat tidak terdapat kegiatan muat *break bulk*.

4.6.3.2.3. Curah Cair



Gambar 4.75 Volume Muat Curah Cair di 33 Pelabuhan yang Menerapkan InaPortNet dari Januari sampai dengan September 2020

(Sumber: Laporan Kedatangan dan Keberangkatan Kapal (LK3) InaPortNet)

Pelabuhan Pekanbaru, Pelabuhan Talang Duku dan Pelabuhan Cilacap merupakan pelabuhan dengan jumlah muat curah cair terbanyak selama tahun 2020. Berbanding terbalik dengan



Pelabuhan Ternate, Pelabuhan Benoa dan Pelabuhan Samarinda yang tercatat tidak ada kegiatan muat untuk jenis muatan curah cair. Hal tersebut dapat dilihat pada Gambar 4.75.

4.6.3.2.4. Curah Kering



Gambar 4.76 Volume Muat Curah Kering di 33 Pelabuhan yang Menerapkan InaPortNet dari Januari sampai dengan September 2020

(Sumber: Laporan Kedatangan dan Keberangkatan Kapal (LK3) InaPortNet)

Pelabuhan Talang Duku memiliki jumlah volume muat curah kering terbanyak yaitu sebesar 1.540.345.442. Jumlah tersebut jauh dibandingkan pelabuhan – pelabuhan lainnya yang juga melakukan kegiatan muat curah kering. Sedangkan Pelabuhan Jayapura memiliki jumlah



volume muat yang paling kecil yaitu sebesar 3.217. Hal tersebut dapat dilihat pada Gambar 4.76.

4.6.3.2.5. Peti Kemas Antar Pulau



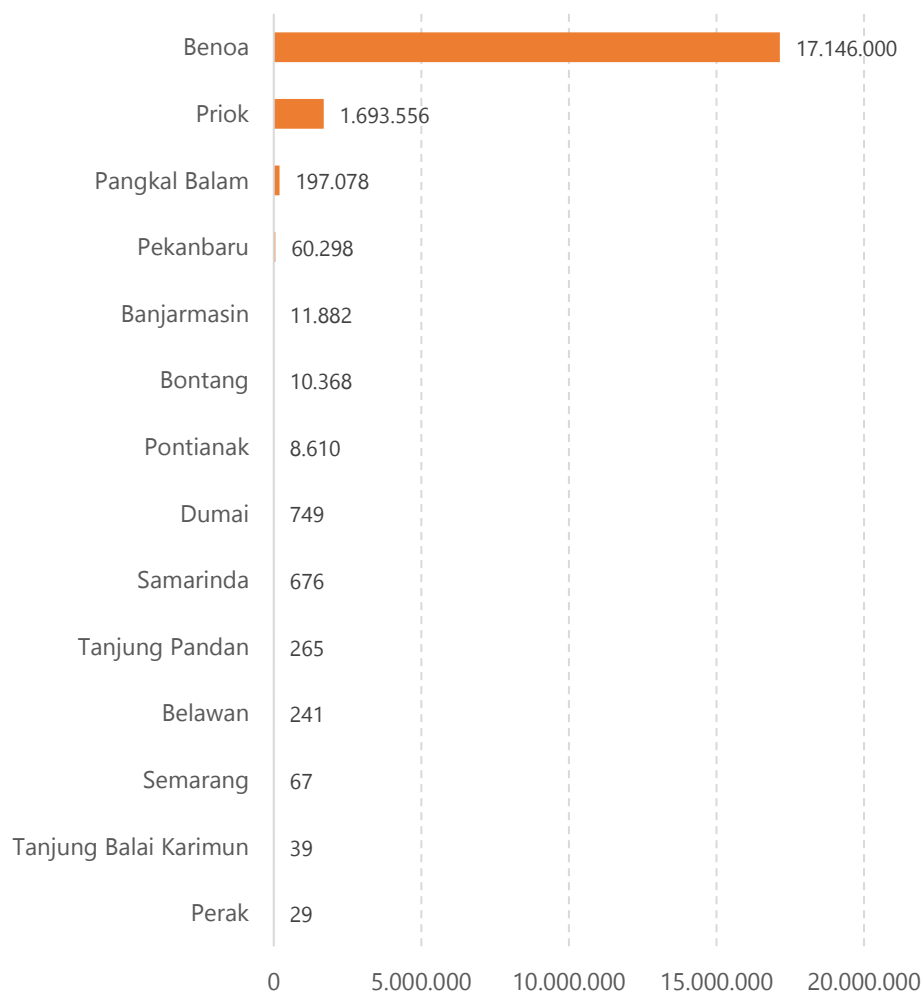
Gambar 4.77 Volume Muat Peti Kemas Antar Pulau di 33 Pelabuhan yang Menerapkan InaPortNet dari Januari sampai dengan September 2020

(Sumber: Laporan Kedatangan dan Keberangkatan Kapal (LK3) InaPortNet)



Pada Gambar 4.77 menampilkan volume muat peti kemas antar pulau berdasarkan pelabuhan – pelabuhan yang telah menerapkan InaPortNet. Pelabuhan Priok memiliki jumlah volume tertinggi yaitu sebesar 6.801.495.617. Kemudian disusul oleh Pelabuhan Belawan dengan jumlah volume 409.921.314 dan Pelabuhan Bitung dengan jumlah volume 296.370.008. Sedangkan Pelabuhan Talang Duku memiliki jumlah volume paling kecil daripada pelabuhan lainnya.

4.6.3.2.6. Peti Kemas Internasional



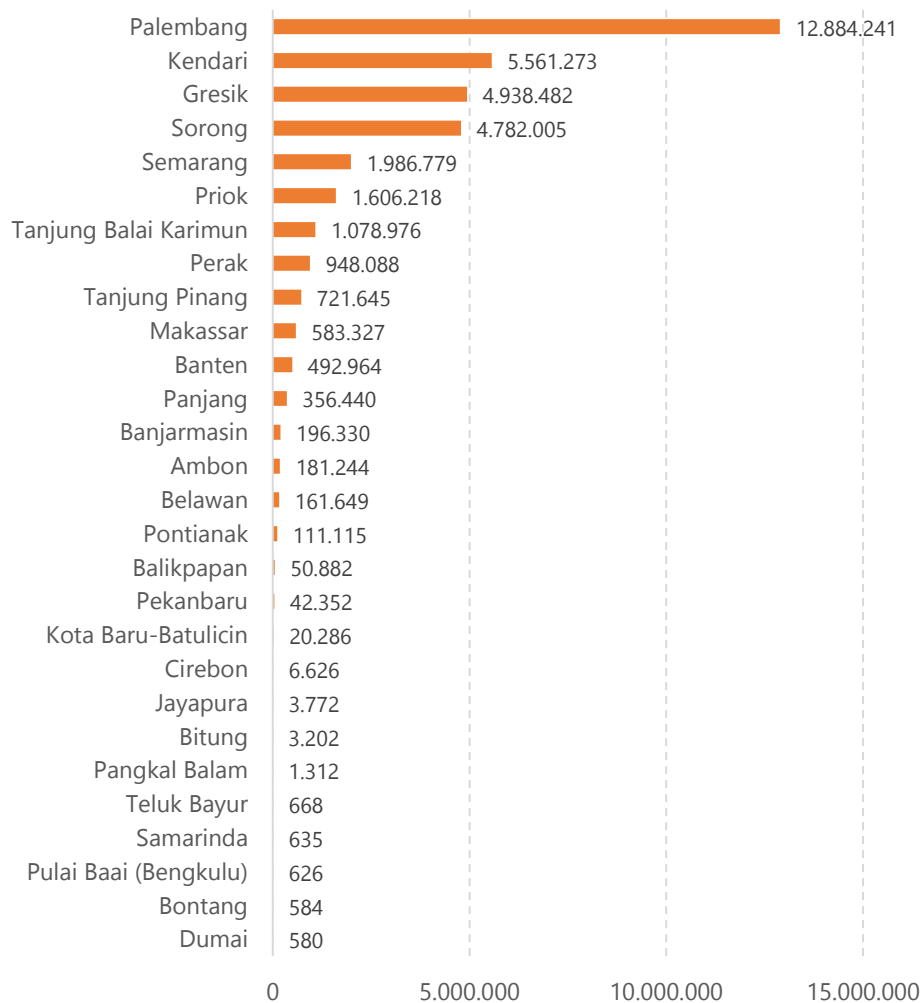
Gambar 4.78 Volume Muat Peti Kemas Internasional di 14 Pelabuhan yang Menerapkan InaPortNet dari Januari sampai dengan September 2020

(Sumber: Laporan Kedatangan dan Keberangkatan Kapal (LK3) InaPortNet)



Peti kemas Internasional merupakan barang yang dibawa dari dan ke luar negeri yang didistribusikan di Indonesia. Di Indonesia terdapat 14 pelabuhan yang melakukan kegiatan muat peti kemas internasional dengan Pelabuhan Benoa merupakan pelabuhan yang memiliki jumlah terbanyak untuk volume muat peti kemas internasional. Sedangkan Pelabuhan Perak memiliki jumlah volume muat paling kecil.

4.6.3.2.7. Unitized



Gambar 4.79 Volume Muat Unitized di 33 Pelabuhan yang Menerapkan InaPortNet dari Januari sampai dengan September 2020

(Sumber: Laporan Kedatangan dan Keberangkatan Kapal (LK3) InaPortNet)



Pada Gambar 4.79 menunjukkan selama tahun 2020 terdapat 17 pelabuhan telah menerapkan InaPortNet yang melakukan proses muat *unitized*. Diantara 17 pelabuhan tersebut terdapat tiga pelabuhan dengan jumlah volume tertinggi yaitu:

- Pelabuhan Palembang dengan jumlah volume 12.884.241
- Pelabuhan Kendari dengan jumlah volume 5.561.273
- Pelabuhan Gresik dengan jumlah volume 4.938.482

4.6.4 ANGKUTAN LEBARAN DAN MUDIK GRATIS

4.6.4.1. ANGKUTAN LEBARAN

Setiap tahunnya, pemudik selalu memanfaatkan waktu libur lebaran untuk berkunjung ke kampung halaman mereka. Ada yang menggunakan mobil pribadi, kereta api, pesawat, bis antar kota, dan ada yang menggunakan jalur laut dengan menggunakan kapal. Kondisi ini tentunya harus diantisipasi dengan penyediaan sarana angkutan yang andal, termasuk pada moda angkutan laut. Dikarenakan menjelang perayaan Idul Fitri pasti akan terjadi perpindahan penumpang dalam jumlah besar dan waktu yang bersamaan.

Untuk memastikan mudik dengan menggunakan jalur laut berjalan dengan aman dan lancar, dilakukan persebaran pos pantau. Persebaran pos pantau tersebut bertujuan untuk mengantisipasi meningkatnya kecelakaan laut karena *human error* serta akibat cuaca buruk yang sering terjadi. Posko Angkutan Laut Lebaran Tahun 2019 (1440 H) dimulai pada H-15 (21 Mei 2019) sampai dengan H+15 (21 Juni 2019). Posko ini dilengkapi dengan berbagai peralatan yang cukup baik seperti Monitor CCTV/ *Tracking System* untuk Kapal Penumpang dan Kapal Perintis/ serta Aplikasi Pelaporan Naik/Turun Penumpang di 51 pelabuhan pantau.

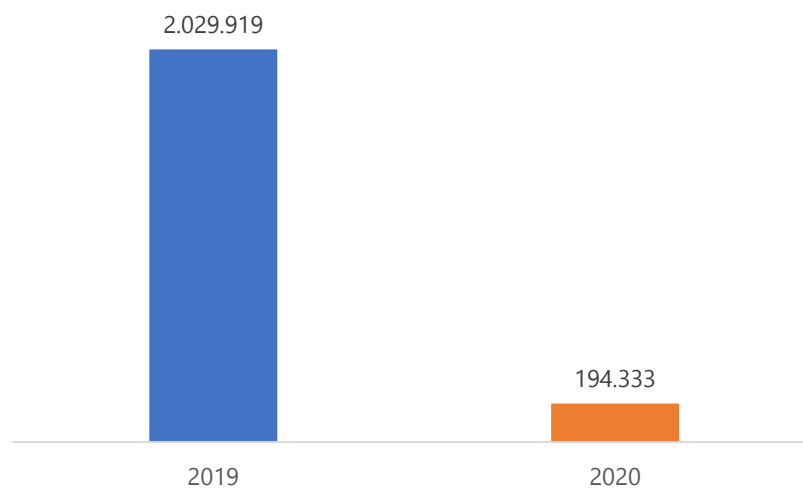
Berikut pada Gambar 4.80 dapat dilihat Peta Lokasi Pelabuhan Pantau angkutan lebaran menggunakan moda transportasi laut.



Gambar 4.80 Peta Lokasi Pelabuhan Pantau dalam Angkutan Lebaran Tahun 2019-2020

(Sumber: Direktorat Lalu Lintas dan Angkutan Laut)

Pada gambar di atas dapat dilihat persebaran pos pantau dalam angkutan lebaran tahun 2019 dan 2020 terdapat di 51 pelabuhan. Menuju perayaan Idul Fitri pasti akan terjadi perpindahan penumpang dalam jumlah besar dan waktu yang bersamaan. Namun, hal berbeda terjadi pada tahun 2020. Pada tahun 2020, jumlah pemudik yang menggunakan angkutan lebaran mengalami penurunan. Berikut pada Gambar 4.81 di bawah ini dapat dilihat jumlah yang penumpang yang menggunakan angkutan lebaran pada tahun 2019 dan tahun 2020.



Gambar 4.81 Jumlah Penumpang Angkutan Lebaran 2019-2020

(Sumber: Direktorat Jenderal Perhubungan Laut)



Jumlah penumpang angkutan lebaran pada tahun 2019 berjumlah 2.020.919 orang. Sedangkan pada tahun 2020, jumlah penumpang hanya berjumlah 194.333 orang. Jumlah penumpang pada saat lebaran Tahun 2020 mengalami penurunan sebesar 90.38%. Hal ini disebabkan adanya pandemi *Corona Virus Disease* 2019 (Covid-19) yang tidak hanya di Indonesia saja tetapi di seluruh dunia memberikan dampak besar bagi semua bidang dan aspek. Salah satunya adalah aspek moda transportasi khususnya untuk angkutan lebaran. Momen libur lebaran biasanya dimanfaatkan oleh orang-orang untuk mengunjungi sanak saudara. Namun, sehubungan dengan adanya Peraturan Menteri Kesehatan Republik Indonesia Nomor 9 Tahun 2020 tentang Pedoman Pembatasan Sosial Berskala Besar (PSBB) dalam rangka percepatan penanganan Covid-19, kegiatan-kegiatan yang ada di wilayah yang menjadi pusat penyebaran virus ini dibatasi.

Selaras dengan Peraturan Menteri Perhubungan Nomor 25 Tahun 2020 tentang Pengendalian Transportasi Selama Masa Mudik Idul Fitri tahun 1441 Hijriah dalam rangka pencegahan penyebaran Covid-19 dijelaskan bahwa pencegahan dapat dilakukan dengan larangan sementara penggunaan sarana transportasi.

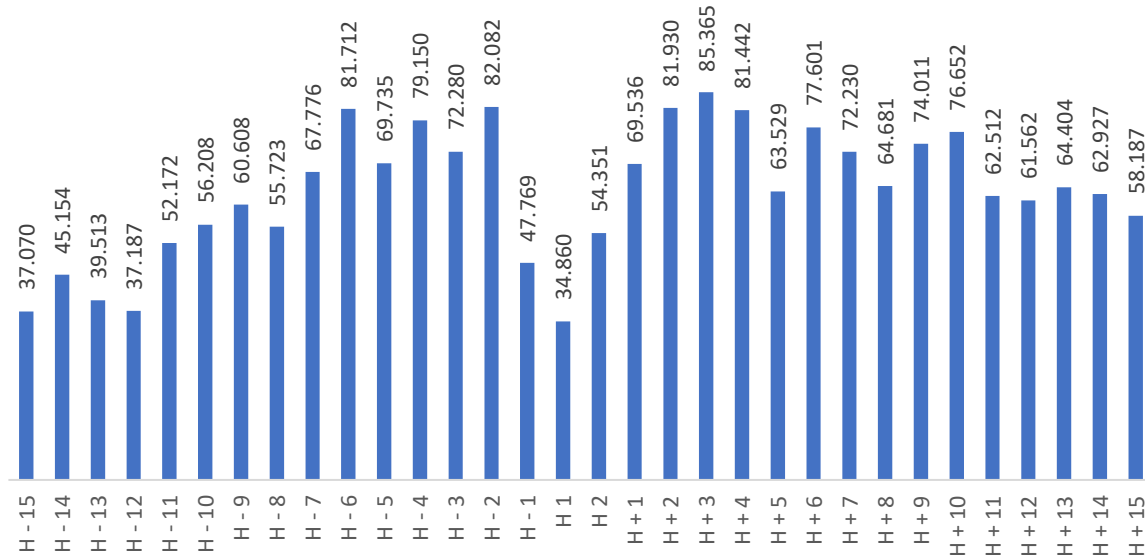
Namun, pada Surat Edaran (SE) Gugus Tugas Nomor 4 Tahun 2020, pemerintah memberikan izin bagi masyarakat dengan kriteria khusus untuk melakukan perjalanan lintas wilayah saat PSBB. Kriteria yang dimaksud adalah:

- Orang yang dengan perjalanan dinas lembaga pemerintah / swasta,
- Perjalanan pasien yang butuh pelayanan kesehatan darurat,
- Perjalanan orang yang anggota keluarga intinya meninggal dunia,
- Repatriasi pekerja migran, WNI dan pelajar yang berada di luar negeri, dan
- Pemulangan orang dengan alasan khusus oleh pemerintah sampai ke daerah.

Dengan adanya peraturan Pemerintah dan Surat Edaran Menteri yang dibuat tersebut, perpindahan orang dari satu tempat ke tempat lain dibatasi, baik dengan menggunakan moda transportasi darat, laut, dan udara. Hal inilah yang mengakibatkan terjadinya penurunan arus mudik pada tahun 2020. Selain itu, ada beberapa daerah yang menetapkan *lockdown* dengan

tidak memberikan izin kepada warganya untuk meninggalkan wilayah atau masuk ke wilayah tersebut.

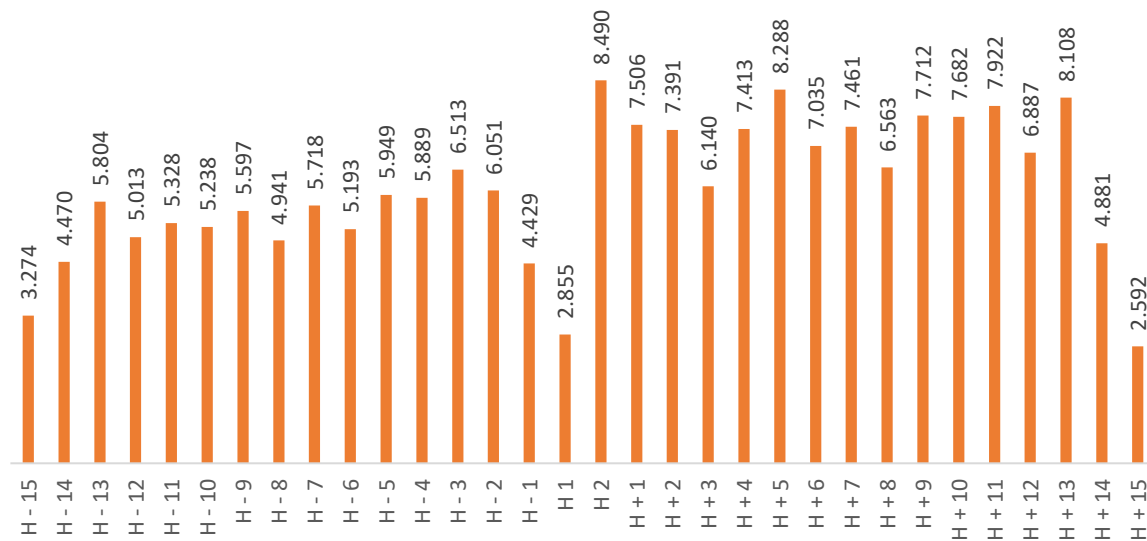
Arus mudik Idul Fitri dimulai pada H-15 sampai dengan H+15. Data penumpang naik dalam angkutan lebaran per hari pada Tahun 2019 dan Tahun 2020 dapat dilihat pada Gambar 4.82 dan Gambar 4.83



Gambar 4.82 Grafik Penumpang Naik dalam Angkutan Lebaran Per Hari Tahun 2019

(Sumber: Direktorat Jenderal Perhubungan Laut)

Dari grafik di atas dapat dilihat jumlah penumpang dalam angkutan Lebaran pada tahun 2019. Puncak pemudik memadati Pelabuhan terjadi di H-2 Lebaran, yaitu sejumlah 82082 orang. Pemudik juga memadati Pelabuhan pada H+ 3 Lebaran, yaitu sejumlah 85.365 orang. Jika dilihat berdasarkan Grafik di atas, total pemudik yang berada di Pelabuhan pada H-15 Lebaran sampai dengan H-8 Lebaran ada sebanyak 19%, total pemudik yang berada di Pelabuhan. Kemudian pada H-7 Lebaran sampai dengan H-1 Lebaran ada sebanyak 25%, total pemudik yang berada di pelabuhan. Sementara pada H1 dan H2 Lebaran ada sebanyak 4%. Total pemudik yang berada di Pelabuhan pada H+1 sampai dengan H+7 Lebaran ada sebanyak 26%, dan total pemudik yang berada di Pelabuhan pada H+8 sampai dengan H+15 Lebaran ada sebanyak 26%. Sehingga dapat disimpulkan puncak arus mudik Lebaran pada Tahun 2019 ada di H-2 Lebaran dan puncak arus balik Lebaran pada Tahun 2019 ada di H+3 Lebaran.



Gambar 4.83 Grafik Penumpang Naik dalam Angkutan Lebaran Per Hari Tahun 2020
(Sumber: Direktorat Jenderal Perhubungan Laut)

Pada Grafik di atas juga dapat dilihat total pemudik yang berada di Pelabuhan pada tahun 2020. Namun, jika dilihat berdasarkan grafik, pada tahun 2020 mengalami penurunan drastis dibandingkan dengan tahun 2019. Dikarenakan pada tahun 2020 dunia sedang dilanda *pandemic corona* yang menyebabkan adanya pembatasan pergerakan orang dan moda transportasi. Namun, pada tahun 2020 jumlah penumpang yang memadati Pelabuhan diperkirakan akan naik sebesar 40% mengingat sampai dengan November 2020 ada peraturan pemerintah yang mengharuskan adanya pembatasan (*seat distancing*) pada setiap moda transportasi.

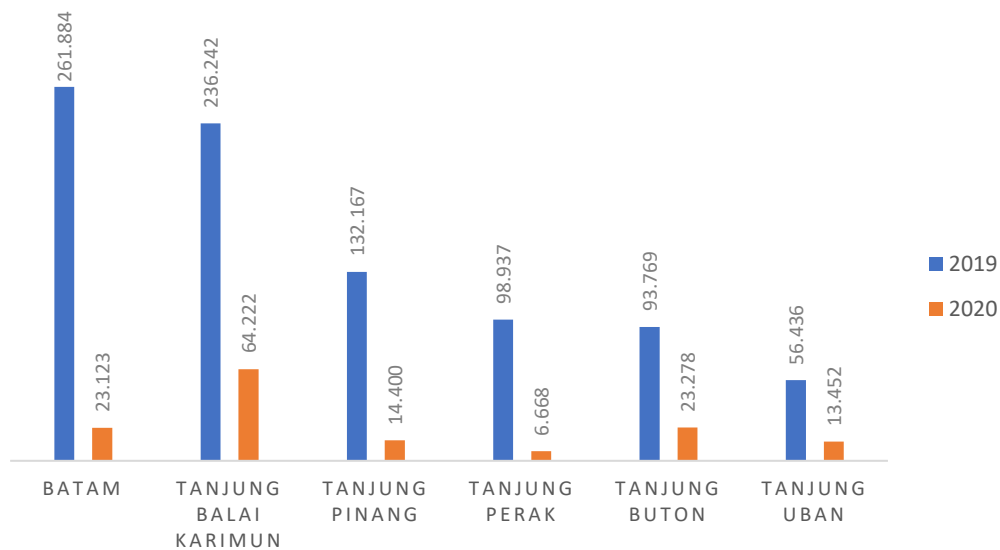
Pada Tabel 4.20 menampilkan detail 10 trayek dengan jumlah penumpang naik tertinggi dalam angkutan lebaran selama tahun 2019. Trayek kapal dari Pelabuhan Batam ke tujuan Pelabuhan Tanjung Pinang memiliki jumlah tertinggi dengan jumlah kapal sebanyak 56 dan kapasitas sebanyak 10.011. Untuk tahun 2020 tidak dapat ditampilkan trayek dengan jumlah penumpang terbanyak dikarenakan adanya pandemi Covid-19.



Tabel 4.20 10 Trayek dengan Jumlah Penumpang Naik Tertinggi dalam Angkutan Lebaran Tahun 2019

No.	Pelabuhan Asal	Pelabuhan Tujuan	Jumlah Kapal	Kapasitas	Penumpang	Call
1	Batam	Tanjung Pinang	56	10.011	89.271	1.045
2	Tanjung Pinang	Telaga Punggur	27	4.718	74.570	976
3	Batam	Tanjung Balai Karimun	38	14.742	71.386	581
4	Tanjung Buton	Bengkalis	11	2.809	61.433	729
5	Tanjung Balai Karimun	Kpk Tanjung Balai Karimun	37	2.311	47.542	1.811
6	Tanjung Uban	Telaga Punggur	20	1.926	46.239	1.090
7	Batam	Tanjung Uban	31	3.531	43.989	1.166
8	Tanjung Uban	Singapore	6	1.700	40.804	302
9	Tanjung Balai Karimun	Sekupang	40	7.984	34.721	671
10	Tanjung Balai Karimun	Selat Beliah	18	1.328	30.229	884

(Sumber: Direktorat Jenderal Perhubungan Laut)



Gambar 4.84 5 Pelabuhan dengan Jumlah Penumpang Tertinggi dalam Angkutan Lebaran Tahun 2019-2020

(Sumber: Direktorat Jenderal Perhubungan Laut)

Berdasarkan Gambar 4.84, pada tahun 2019 dan 2020 ada 5 pelabuhan yang memiliki jumlah penumpang terbanyak. Pelabuhan- Pelabuhan tersesebut yaitu: Batam, Tanjung Balai Karimun, Tanjung Pinang, Tanjung Perak, dan Tanjung Buton. Dapat dilihat bahwa pada tahun 2020 terjadi penurunan jumlah penumpang yang cukup drastis dikarenakan adanya larangan untuk mudik dalam rangka pencegahan penyebaran virus Covid-19.

4.6.4.2. MUDIK GRATIS

Setiap tahunnya Kementerian Perhubungan selalu mengadakan program mudik gratis untuk membantu para pemudik tiba dikampung tujuannya. Program mudik gratis ini dikhususkan bagi para pemudik yang menggunakan sepeda motor untuk sampai ke kampung halamannya melalui program kementerian perhubungan dengan moda pengangkut kapal (laut), bis (darat), atau kereta api (darat). Untuk lebih jelas program mudik gratis dibagi menjadi:

1. Program mudik gratis yang diadakan melalui jalur darat (bis)
Program ini bertujuan untuk menekan angka kemacetan dan kecelakaan lalu lintas penumpang yang nantinya akan menggunakan sepeda motor,
2. Program mudik gratis yang diadakan melalui jalur darat (kereta api)



Program ini bertujuan untuk menekan angka kemacetan dan kecelakaan lalu lintas penumpang yang nantinya akan menggunakan sepeda motor. dikarenakan sepeda motor penumpang diangkut dengan menggunakan kereta api.

3. Program mudik gratis yang diadakan melalui jalur laut

Program ini bertujuan untuk mengangkut penumpang dan sepeda motornya ke dalam kapal. Pada nantinya, sepeda motor ini dapat digunakan oleh penumpang untuk melanjutkan perjalanannya setelah sampe di pelabuhan atau rute yang diadakan oleh Kementerian Perhubungan.

Program mudik gratis melalui jalur laut dibuka beberapa rute oleh kementerian perhubungan. Salah satu rute yang dibuka adalah rute tujuan pelabuhan Semarang. Hal ini dikarenakan banyaknya pemudik tujuan pulau Jawa. Dengan adanya rute jalur laut ini dapat membantu menekan angka kemacetan dan kecelakaan lalu lintas darat dari Jakarta sampai dengan Semarang. Dikarenakan pemudik yang menggunakan sepeda motor sudah ikut program mudik gratis yang diadakan oleh Kementerian Perhubungan Laut.

Berikut pada tabel di bawah ini dapat dilihat jumlah kendaraan dan penumpang tujuan Pelabuhan Semarang yang diangkut dengan moda transportasi kapal laut.

Tabel 4.21 Jumlah Kendaraan dan Penumpang dalam Program Mudik Gratis Tahun 2017 - 2019

No.	Uraian	Tahun 2017		% thd Kapasitas	Tahun 2018		% thd Kapasitas	Tahun 2019		% thd Kapasitas	Pertumbuhan (%)
		Kapasitas	Realisasi		Kapasitas	Realisasi		Kapasitas	Realisasi		
Arus Mudik (Jakarta-Semarang)											
1	Roda 2 (unit)	5.500	2.488	45%	7.600	4.167	55%	3.750	3.029	65,81 %	67,4%
2	Penumpang (org)	11.000	5.326	48%	15.200	9.426	62%	7.500	6.587	74,97 %	77,03%
Arus Balik (Semarang-Jakarta)											
1	Roda 2 (unit)	5.500	2.257	41,03 %	7.600	3.097	47,79 %	3.750	3.002	62,08 %	37,21%
2	Penumpang (orang)	11.000	4.850	44,09 %	15.200	7.147	54,58 %	7.500	6.506	71,79 %	47,36%

(Sumber: Direktorat Jenderal Perhubungan Laut)

Dari tabel di atas dapat disimpulkan bahwa program mudik gratis melalui jalur laut mengalami peningkatan setiap tahunnya. Pada tahun 2017, Kementerian Perhubungan menyediakan



kapasitas angkut 5.500 sepeda motor dari Jakarta tujuan Pelabuhan Semarang. Namun, realisasinya hanya mengangkut 2.488 sepeda motor dengan penumpang 5.326 orang. Pada tahun 2018, Kementerian Perhubungan menyediakan kapasitas angkut 7.600 sepeda motor dari Jakarta tujuan Pelabuhan Semarang. Namun, realisasinya hanya mengangkut 4.167 sepeda motor dengan penumpang 9.426 orang. Pada tahun 2019, Kementerian Perhubungan menyediakan kapasitas angkut 3.750 sepeda motor dari Jakarta tujuan Pelabuhan Semarang. Namun, realisasinya hanya mengangkut 3.029 sepeda motor dengan penumpang 6.587 orang.

Untuk rute arus balik dari Pelabuhan Semarang ke Jakarta, Kementerian Perhubungan Laut menyediakan kapasitas angkut 5.500 sepeda motor pada tahun 2017. Namun, realisasinya hanya mengangkut sebanyak 2.257 sepeda motor dengan realisasi penumpang sebanyak 4.850 orang. Pada tahun 2018, kapasitas angkut yang disediakan sebanyak 7.600 sepeda motor. Namun, realisasinya hanya mengangkut 3.097 sepeda motor dengan jumlah penumpang 7.147 orang. Dan pada tahun 2019, kapasitas angkut yang disediakan ada sebanyak 3.750 sepeda motor. Namun, yang diangkut hanya 3.002 sepeda motor dengan kapasitas penumpang 6.506 orang.

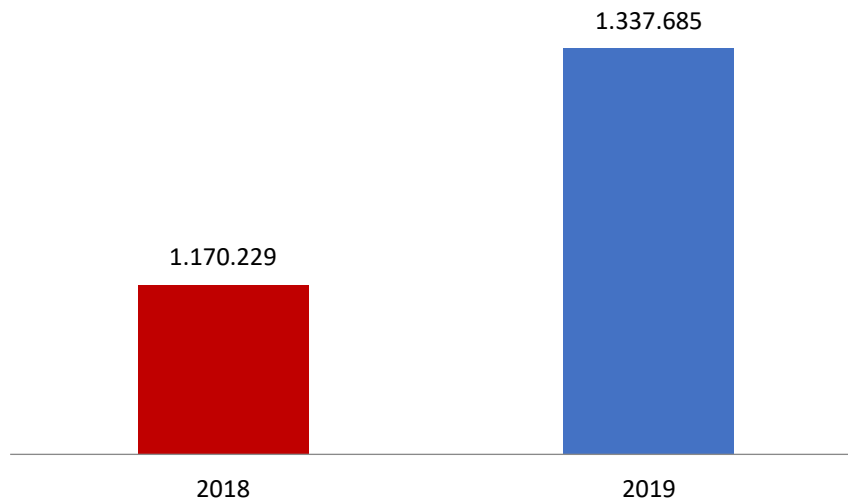
Jadi dapat disimpulkan dari tahun ke tahun, realisasi angkut kapasitas sepeda motor dengan kapasitas angkut penumpang tidak sebanding (melebihi kapasitas jumlah muatan kendaraan). Sebagai contoh, jika realisasi kapasitas angkut sebanyak 2.488 sepeda motor, penumpang yang diangkut hanya sebanyak 4.976 orang. Namun, kapasitas angkutnya ada sebanyak 5.326 orang. Hal ini dapat disimpulkan bahwa 1 kendaraan bermotor dapat mengangkut lebih dari 2 orang. Jika Kementerian Perhubungan Laut tidak mengadakan program mudik gratis. Maka dapat dibayangkan risiko kecelakaan dan kemacetan lalu lintas yang akan terjadi pada jalur jarak dari Jakarta ke Semarang.



4.7 ANGKUTAN NATAL DAN TAHUN BARU

Pada penyelenggaraan mudik Natal dan Tahun Baru, pelabuhan yang dipantau oleh Direktorat Jenderal Perhubungan Laut ada 51 pelabuhan pantau sebagai berikut:

- | | | | | |
|----------------|------------------------|------------------------|---------------------------|--------------------|
| 1. Ambon | 11. Gresik | 21. Merauke | 31. Sampit | 41. Tanjung Emas |
| 2. Balikpapan | 12. Jayapura | 22. Namlea | 32. Sanana | 42. Tanjung Pandan |
| 3. Banjarmasin | 13. Kendari | 23. Nunukan | 33. Sei Kolak Kijang | 43. Tanjung Perak |
| 4. Batam | 14. KSOP Gorontalo | 24. Palembang | 34. Selat Panjang | 44. Tanjung Pinang |
| 5. Baubau | 15. KSOP Kuala Tungkal | 25. Pangkal Balam | 35. Sibolga | 45. Tanjung Priok |
| 6. Belawan | 16. Kumai | 26. ParePare | 36. Siwa | 46. Tanjung Uban |
| 7. Bena | 17. Kupang | 27. Pekanbaru | 37. Sorong | 47. Tarakan |
| 8. Biak | 18. Lembar | 28. Pelabuhan Makassar | 38. Tanjung Balai Asahan | 48. Teluk Bayur |
| 9. Bitung | 19. Manado | 29. Pontianak | 39. Tanjung Balai Karimun | 49. Teluk Palu |
| 10. Dumai | 20. Manokwari | 30. Samarinda | 40. Tanjung Buton | 50. Ternate |
| | | | | 51. Tual. |

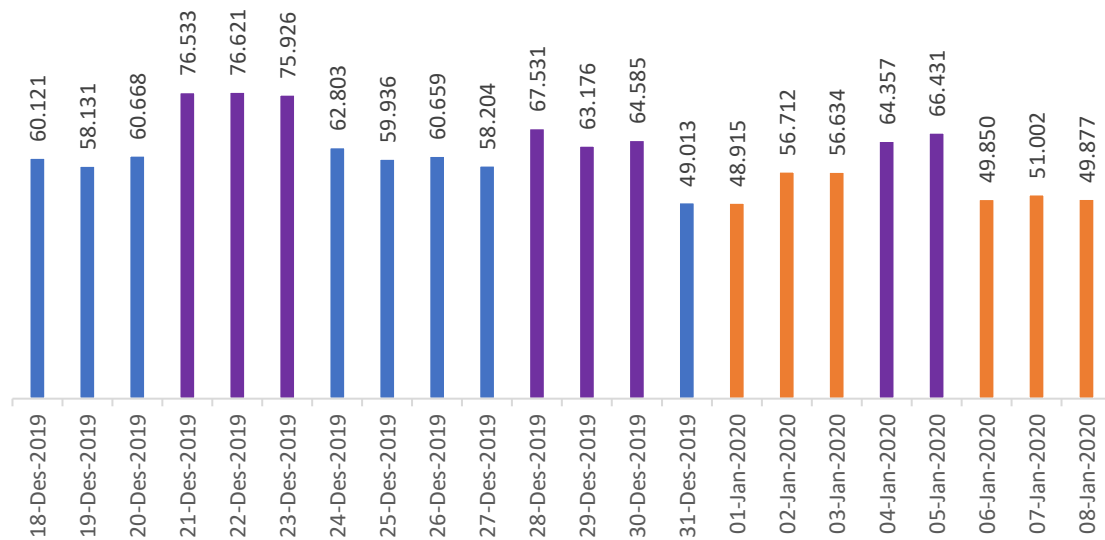


Gambar 4.85 Jumlah Penumpang Naik dalam Angkutan Natal dan Tahun Baru Tahun 2018 dan 2019

(Sumber: Direktorat Jenderal Perhubungan Laut)

Pada Gambar 4.85 , dapat dilihat jumlah pemudik Natal dan Tahun Baru meningkat dari yang awalnya pada tahun 2018 ada sebanyak 1.170.229 orang menjadi sebanyak 1.337.685 orang pada tahun 2019. Jadi dapat disimpulkan total penumpang naik dari seluruh pelabuhan (51 pelabuhan) mengalami kenaikan sebanyak 167.456 orang atau sebesar 14.3%.

Jumlah penumpang pada pelabuhan setiap harinya berbeda – beda sesuai dengan kebutuhannya, ada pemudik yang naik dari pelabuhan dan ada juga pemudik yang turun di pelabuhan. Pada Gambar 4.86 dapat dilihat jumlah pemudik yang naik dari 51 pelabuhan setiap harinya. Pemudik Natal dan Tahun Baru mulai memadati pelabuhan sejak tanggal 18 Desember 2019 sampai dengan 8 Januari 2020.



Gambar 4.86 Jumlah Penumpang Naik Per Hari dalam Angkutan Natal dan Tahun Baru 2019

(Sumber: Direktorat Jenderal Perhubungan Laut)

Berdasarkan Gambar 4.86, dapat dilihat bahwa total lonjakan penumpang naik pada saat Natal dan Tahun Baru setiap harinya dari seluruh pelabuhan. Lonjakan penumpang terjadi pada tiga waktu yaitu pada H-4 Hari Natal, H+3 Hari Natal dan H+3 Tahun Baru. Kenaikan jumlah penumpang pada saat H-4 sebelum Hari Raya Natal dapat dijabarkan sebagai berikut:

- Pada tanggal 21 Desember 2019 terdapat jumlah penumpang sebanyak 76.533 orang,
- Pada tanggal 22 Desember 2019 terdapat jumlah penumpang sebanyak 76.621 orang,
- Pada tanggal 23 Desember 2019 terdapat jumlah penumpang sebanyak 75.926 orang,

Namun, terjadi penurunan jumlah penumpang pada H-1 Hari Raya Natal dan pada saat Hari Raya Natal. Kemudian kenaikan jumlah penumpang pada saat H+3 setelah Hari Raya Natal dapat dijabarkan sebagai berikut:

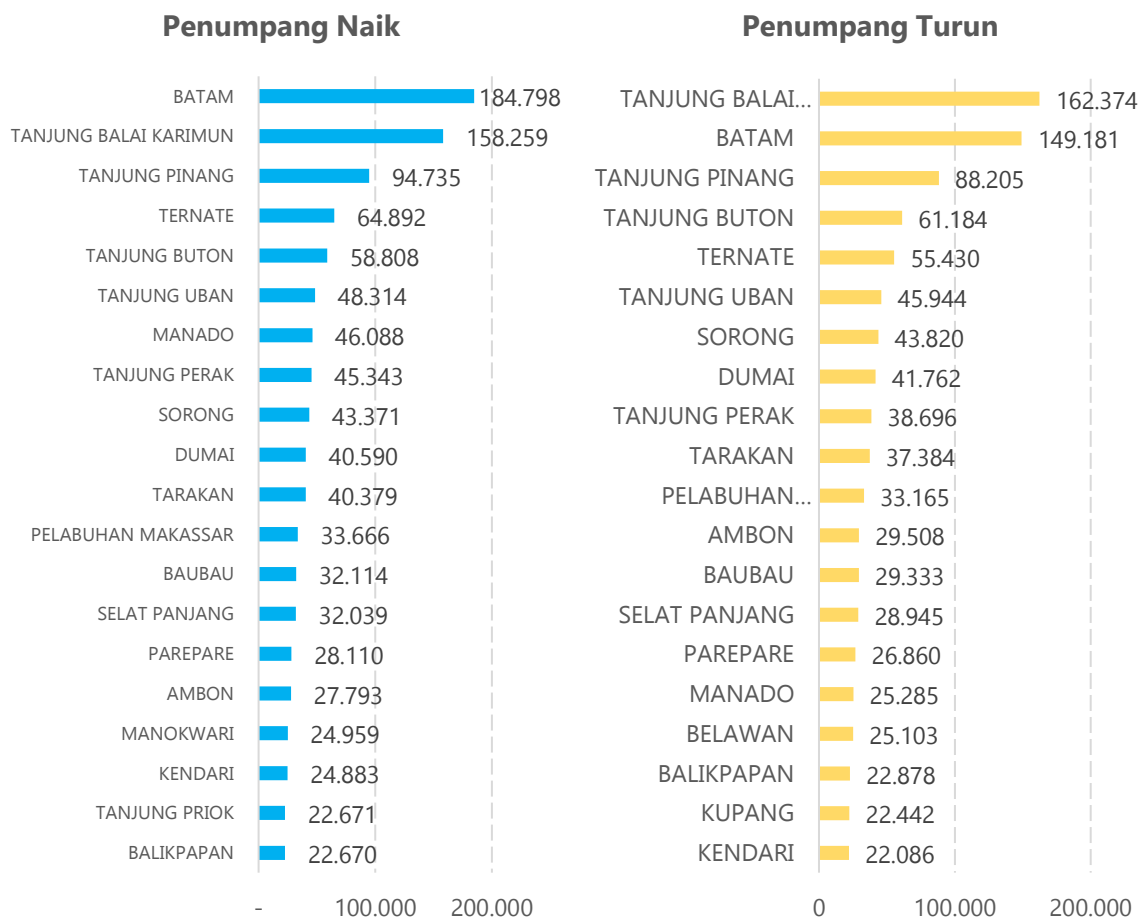
- Pada tanggal 28 Desember 2019 terdapat jumlah penumpang sebanyak 67.531 orang,
- Pada tanggal 29 Desember 2019 terdapat jumlah penumpang sebanyak 63.176 orang,
- Pada tanggal 30 Desember 2019 terdapat jumlah penumpang sebanyak 64.585 orang,

Sementara beberapa hari setelah Tahun Baru juga terjadi peningkatan jumlah penumpang. Kenaikan jumlah penumpang pada saat H+3 setelah Hari Raya Natal dapat dijabarkan sebagai berikut:



- Pada tanggal 4 Januari 2020 terdapat jumlah penumpang sebanyak 64.357 orang
- Pada tanggal 5 Januari 2020 terdapat jumlah penumpang sebanyak 66.431 orang

Sehingga dapat disimpulkan, puncak arus naik penumpang tertinggi adalah pada saat H-3 Natal yaitu pada 22 Desember 2019, Periode Natal dan Tahun Baru yaitu pada tanggal 28 Desember 2019 sampai dengan 30 Desember 2019, dan setelah Tahun Baru pada tanggal 4 sampai dengan 5 Januari 2020 yang merupakan akhir dari masa libur sekolah.



Gambar 4.87 20 Jumlah Penumpang di Setiap Pelabuhan Naik dan Turun Tertinggi dalam Angkutan Natal dan Tahun Baru 2019

(Sumber: Direktorat Jenderal Perhubungan Laut)

Berdasarkan Gambar 4.87, dapat dilihat bahwa jumlah penumpang naik terbanyak pada libur Natal dan Tahun Baru 2019 adalah di Pelabuhan Batam dengan jumlah penumpang 184.798 orang. Dan Jumlah Penumpang turun terbanyak pada Libur Natal dan Tahun Baru 2019 adalah di Tanjung Balai Karimun, dengan jumlah penumpang 162.374.



Untuk libur Natal dan Tahun Baru tahun 2020 dengan menerapkan *New Normal* diprediksi akan mengalami penurunan jumlah penumpang di setiap Pelabuhan sebesar 50%. Hal ini dikarenakan pada tahun 2020 sedang terjadi *pandemic corona* yang melanda seluruh dunia. Pandemi ini membuat sebagian wilayah melakukan pembatasan jumlah penumpang untuk lintas wilayah pada setiap moda transportasi. Pembatasan ini dilakukan dengan cara diterapkannya *seat distancing* pada hampir semua moda transportasi. Hal ini dilakukan untuk mencegah penyebaran perpindahan virus *covid-19* dengan adanya jarak minimal 1.5- 2 meter.

Pada tahun 2019, terdapat 10 trayek favorit atau trayek dengan jumlah penumpang naik terbanyak. Secara umum, trayek dari Pelabuhan Jayapura menuju Pelabuhan Biak merupakan trayek favorit dengan jumlah penumpang menyampai 11.101 orang. Untuk lebih jelasnya, detail 10 trayek dengan jumlah penumpang terbanyak dapat dilihat pada Tabel 4.22.

Tabel 4.22 Trayek dengan Jumlah Penumpang Naik Tertinggi dalam Angkutan Natal dan Tahun Baru 2019

No.	Pelabuhan Asal	Pelabuhan Tujuan	Jumlah Kapal	Call	Penumpang Naik
1	Jayapura	Biak	4	5	11.101
2	Manokwari	Sorong	7	10	9.217
3	Pelabuhan Makassar	Baubau	9	15	8.297
4	Tanjung Perak	Pelabuhan Makassar	10	19	7.692
5	Tanjung Priok	Tanjung Perak	6	10	6.892
6	Pelabuhan Makassar	Tanjung Perak	10	16	6.289
7	Batam	Belawan	2	5	6.115
8	Baubau	Pelabuhan Makassar	7	13	5.911
9	Jayapura	Serui	3	3	5.140
10	Ambon	Namlea	9	25	4.976

(Sumber: Direktorat Jenderal Perhubungan Laut)



BAB 5

ANGKUTAN LAUT LUAR

NEGERI



Angkutan laut luar negeri adalah kegiatan angkutan laut dari pelabuhan atau terminal khusus yang terbuka bagi perdagangan luar negeri ke pelabuhan luar negeri atau dari pelabuhan luar negeri ke pelabuhan atau terminal khusus yang terbuka bagi perdagangan luar negeri yang diselenggarakan oleh perusahaan angkutan laut. Angkutan laut luar negeri meliputi kegiatan:

- a. Trayek angkutan laut luar negeri;
- b. Angkutan laut lintas batas;
- c. Keagenan umum kapal angkutan laut asing; dan
- d. Perwakilan perusahaan angkutan laut asing.

Kegiatan angkutan laut dari dan ke luar negeri dilakukan oleh perusahaan angkutan laut nasional dan/atau perusahaan angkutan laut asing dengan menggunakan kapal berbendera Indonesia dan/atau kapal asing. Kegiatan angkutan laut dari dan ke luar negeri dilakukan dari:

- a. Pelabuhan atau terminal khusus yang terbuka bagi perdagangan luar negeri ke pelabuhan luar negeri; atau
- b. Pelabuhan luar negeri ke pelabuhan atau terminal khusus yang terbuka bagi perdagangan luar negeri.

Kegiatan angkutan laut dari dan ke luar negeri dapat dilakukan dengan trayek tetap dan teratur (liner) dan trayek tidak tetap dan tidak teratur (trampet). Penentuan trayek angkutan laut dari dan ke luar negeri trayek liner dan trampet dilakukan oleh perusahaan angkutan laut nasional dan/atau perusahaan angkutan laut asing.

Perusahaan angkutan laut nasional dan/atau perusahaan angkutan laut asing yang mengoperasikan kapalnya dari dan ke pelabuhan atau terminal khusus yang terbuka untuk perdagangan luar negeri trayek liner wajib dilakukan melalui agen umum di Indonesia yang ditunjuk oleh perusahaan angkutan laut asing. Agen umum yang dimaksud adalah perusahaan angkutan laut nasional atau perusahaan nasional yang khusus didirikan untuk melakukan usaha keagenan kapal, yang ditunjuk oleh perusahaan angkutan laut asing untuk mengurus kepentingan kapalnya selama berada di Indonesia. Perusahaan angkutan laut nasional/asing ini wajib menyampaikan pemberitahuan tertulis mengenai rencana dan realisasi pengoperasian kapal yang telah dioperasikan pada trayek liner kepada Direktur Jenderal



dalam waktu 6 (enam) bulan sekali. Jika perusahaan angkutan laut nasional/asing tersebut tidak melaksanakan kewajibannya, kapal yang dioperasikan dikenai sanksi tidak diberikan pelayanan di pelabuhan atau terminal khusus.

Menurut Keputusan Menteri Perhubungan Nomor 33 Tahun 2001 tentang Penyelenggaraan dan Pengusahaan Angkutan Laut, perusahaan angkutan laut asing dilarang melakukan kegiatan angkutan laut antar pulau di dalam wilayah perairan Indonesia. Perusahaan angkutan laut nasional yang menyelenggarakan angkutan laut luar negeri dapat melakukan kegiatan turun naik penumpang dan bongkar muat barang dari dan ke kapal. Kapal yang melakukan kegiatan angkutan luar negeri dengan trayek liner serta tramper hanya dapat melakukan kegiatan di pelabuhan Indonesia yang terbuka bagi perdagangan luar negeri.

Bab angkutan laut luar negeri membahas terkait layanan kegiatan angkutan laut luar negeri, perusahaan yang mengageni kapa lasing, kunjungan kapal angkutan laut luar negeri, komoditas ekspor dan impor Indonesia, persetujuan penggunaan kapal asing dan *Clearance Approval for Indonesian Territory* (CAIT).

5.1 JUMLAH LAYANAN KEGIATAN ANGKUTAN LAUT LUAR NEGERI

Pemerintah mengenakan tarif Penerimaan Tarif Penerimaan Negara Bukan Pajak (PNBP) dalam hal pembuatan surat izin terkait angkutan laut luar negeri. Besaran tarif Penerimaan Tarif Penerimaan Negara Bukan Pajak (PNBP) untuk kegiatan angkutan luar negeri dapat dilihat pada Tabel 5.1.

Tabel 5.1 Besaran Tarif Penerimaan Negara Bukan Pajak (PNBP) untuk Kegiatan Angkutan Luar Negeri

No.	Jenis Penerimaan Bukan Pajak	Tarif	Satuan
1	PKKA-Tramper	Rp. 500.000,-	Rupiah per surat izin
2	PKKA-Liner	Rp. 500.000,-	Rupiah per surat izin
3	PKKA-STs	Rp. 500.000,-	Rupiah per surat izin
4	PKKA-Cross	Rp. 1.000.000,-	Rupiah per surat izin
5	PPKN	0	Rupiah per surat izin
6	Status Liner	0	Rupiah per surat izin
7	Deviasi Luar Negeri	Rp. 100.000,-	Rupiah per surat izin



No.	Jenis Penerimaan Bukan Pajak	Tarif	Satuan
8	Cross Trading	0	Rupiah per surat izin
9	COR	0	Rupiah per surat izin

(Sumber: SIMLALA)

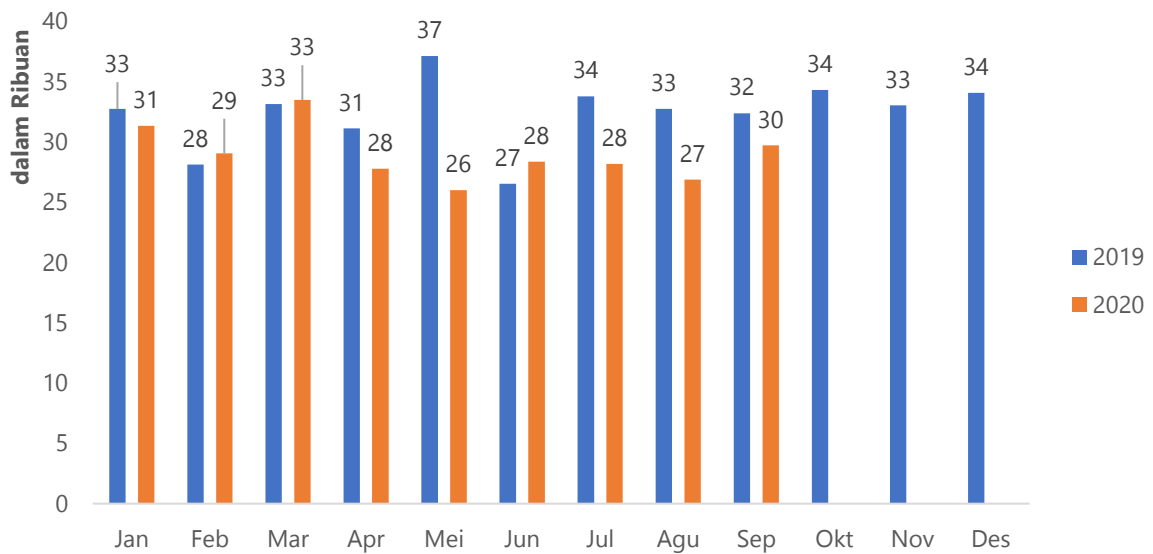
5.1.1 PKKA

Perusahaan angkutan laut nasional yang ditunjuk oleh perusahaan angkutan laut asing sebagai agen umum hanya dapat melakukan kegiatan angkutan laut ke dan dari pelabuhan atau terminal khusus yang terbuga bagi perdagangan luar negeri. Menurut PM 93 Tahun 2013 Pasal 27 ayat (2) agen umum dapat dilakukan oleh:

- a. Perusahaan nasional keagenan kapal; atau
- b. Perusahaan angkutan laut nasional.

Perusahaan angkutan laut nasional yang ditunjuk sebagai agen umum perusahaan angkutan laut asing sebagaimana Pasal 27 ayat (2) huruf b, wajib menyampaikan pemberitahuan tertulis mengenai rencana dan realisasi kedatangan kapal asing yang diageninya kepada Direktur Jenderal, pemberitahuan ini biasa dikenal dengan Pemberitahuan Keagenan Kapal Asing (PKKA). Perusahaan angkutan laut nasional yang tidak melaksanakan kewajibannya akan dikenai sanksi tidak diberikan pelayanan di pelabuhan atau terminal khusus. Kapal asing yang digunakan ini dapat dilakukan pada trayek liner dan tramper.

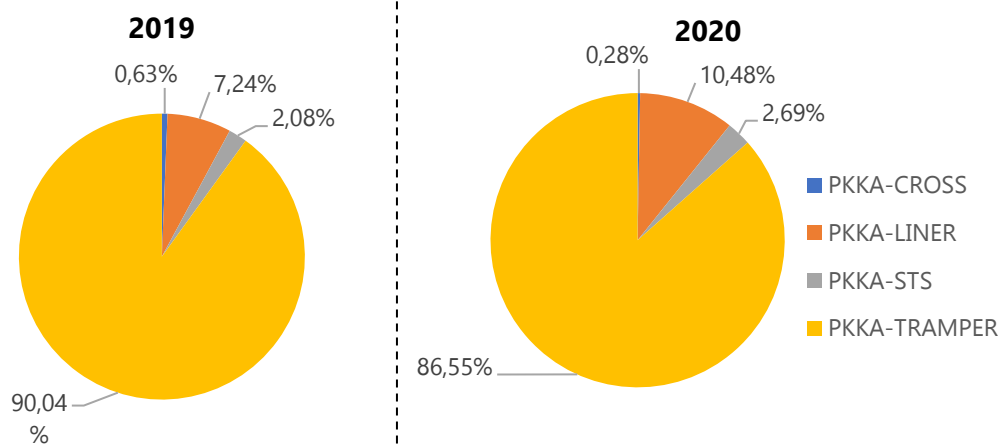
Layanan kegiatan angkutan luar negeri terkait PKKA pada aplikasi SIMLALA terbagi menjadi PKKA-Tramper, PKKA-Liner, PKKA-Cross dan PKKA-STIS. Data layanan untuk total pelayanan keseluruhan kegiatan angkutan luar negeri terkait PKKA ditunjukkan pada Gambar 5.1



Gambar 5.1 Layanan PKKA Tahun 2019-2020

(Sumber: SIMLALA)

Total layanan keseluruhan PKKA tahun 2019 sebanyak 38.904 layanan, sedangkan tahun 2020 sebanyak 26.071. Pada tahun ini mengalami penurunan sebesar 20% dari tahun sebelumnya. Adapun persentase layanan PKKA yang ditunjukkan pada Gambar 5.2.



Gambar 5.2 Persentase Layanan PKKA Tahun 2019-2020

(Sumber: SIMLALA)

Berdasarkan Gambar 5.2, layanan kegiatan angkutan luar negeri terkait PKKA terbanyak adalah layanan PKKA-Tramper dengan jumlah 90,04% (35.029) di tahun 2019 dan 86,55% (22.565) di tahun 2020. Jumlah layanan PKKA Liner sebanyak 2.818 (7,24%) di tahun 2019 dan sebanyak



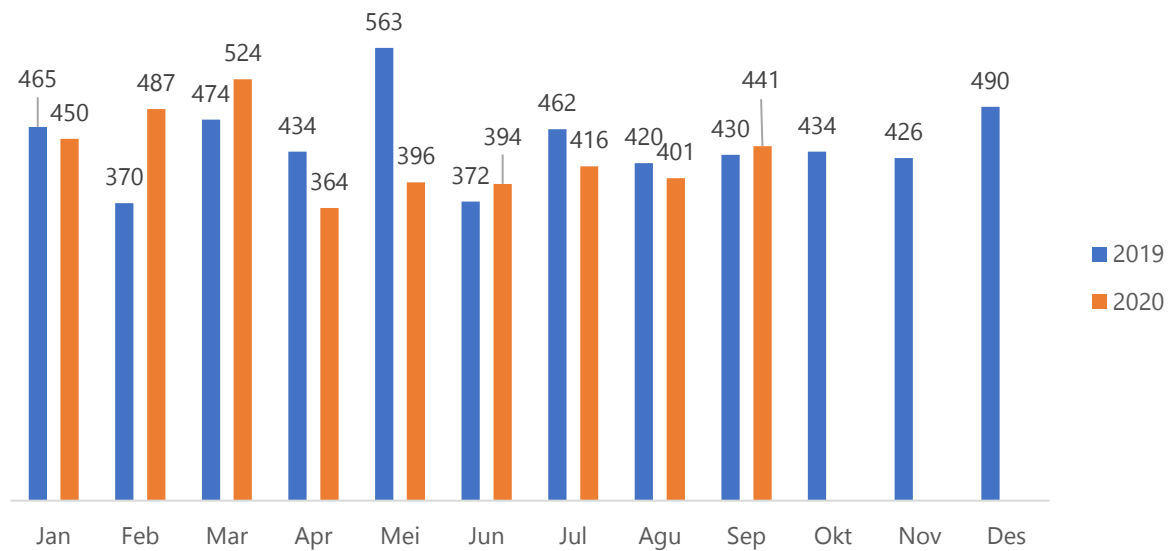
2.732 (10,48%) di tahun 2020. Jumlah layanan PKKA-Cross tahun 2019 sebanyak 246 (0,63%) dan tahun 2020 sebanyak 72 (0,28%). Layanan PKKA-STIS di tahun 2019 sebesar 2,08% atau sebanyak 811 sedangkan di tahun 2020 sebesar 2,69% atau sebanyak 702.

5.1.2 PPKN

Perusahaan angkutan laut nasional yang mengoperasikan kapal berbendera Indonesia dari dan ke pelabuhan atau terminal khusus yang terbuka untuk perdagangan luar negeri trayek tramper, wajib menyampaikan pemberitahuan tertulis mengenai rencana dan realisasi pengoperasian kapal berbendera Indonesia kepada Direktur Jenderal. Apabila perusahaan angkutan laut nasional tersebut tidak melaksanakan kewajibannya dikenai sanksi tidak diberikan pelayanan di pelabuhan atau terminal khusus. Pemberitahuan kapal berbendera Indonesia untuk angkutan luar negeri biasa dikenal dengan Persetujuan Pengoperasian Kapal Nasional (PPKN). Dokumen persyaratan PPKN yang harus dilampirkan oleh perusahaan angkutan laut nasional:

- a. Salinan sertifikat pendaftaran kapal;
- b. Salinan sertifikat keselamatan dan keamanan kapal;
- c. Laporan realisasi pengoperasian kapal (*voyage report*); dan
- d. Daftar awak kapal (*crew list*).

Melalui aplikasi SIMLALA, perusahaan angkutan laut nasional dapat melakukan permohonan izin terkait penggunaan kapal berbendera Indonesia untuk angkutan luar negeri dengan menggunakan layanan PPKN. Data layanan PPKN tahun 2019 dan 2020 dapat dilihat pada Gambar 5.3.



Gambar 5.3 Layanan PPKN Tahun 2019-2020

(Sumber: SIMLALA)

Total layanan PPKN pada tahun 2019 sebanyak 5.340 dan tahun 2020 sebanyak 3.873. Pada bulan Mei tahun 2019 terjadi permohonan izin tertinggi PPKN sebesar 10,54% atau sebanyak 593 layanan. Sementara di tahun 2020, permohonan izin tertinggi PPKN terjadi pada bulan Maret sebesar 13,53% atau sebesar 524 layanan.

5.1.3 STATUS LINER

Status liner adalah pelayanan angkutan yang dilakukan secara tetap dan teratur dengan berjadwal dan menyebutkan pelabuhan singgah. Menurut Peraturan Pemerintah Republik Indonesia Nomor 20 Tahun 2010 tentang Angkutan di Perairan, kegiatan angkutan laut dari dan ke luar negeri dapat dilakukan oleh perusahaan angkutan laut nasional/asing dengan menggunakan kapal berbendera Indonesia/asing dapat dilakukan dengan salah satunya trayek liner. Perusahaan angkutan laut nasional/asing yang mengoperasikan kapalnya dari dan ke pelabuhan atau terminal khusus yang terbuka untuk perdagangan luar negeri secara liner, wajib menyampaikan pemberitahuan tertulis mengenai rencana pengoperasian kapal dan realisasi kapal yang telah dioperasikan secara liner kepada Menteri dengan melampirkan:

- a. Nama kapal yang melayani trayek tetap dan teratur (liner);



- b. Nama pelabuhan yang akan disinggahi dengan jadwal tetap dan teratur (liner) dalam jangka waktu paling sedikit 6 (enam) bulan sesuai jadwal pelayaran; dan realisasi pengoperasian kapal paling sedikit 6 (enam) bulan sesuai jadwal pelayaran.

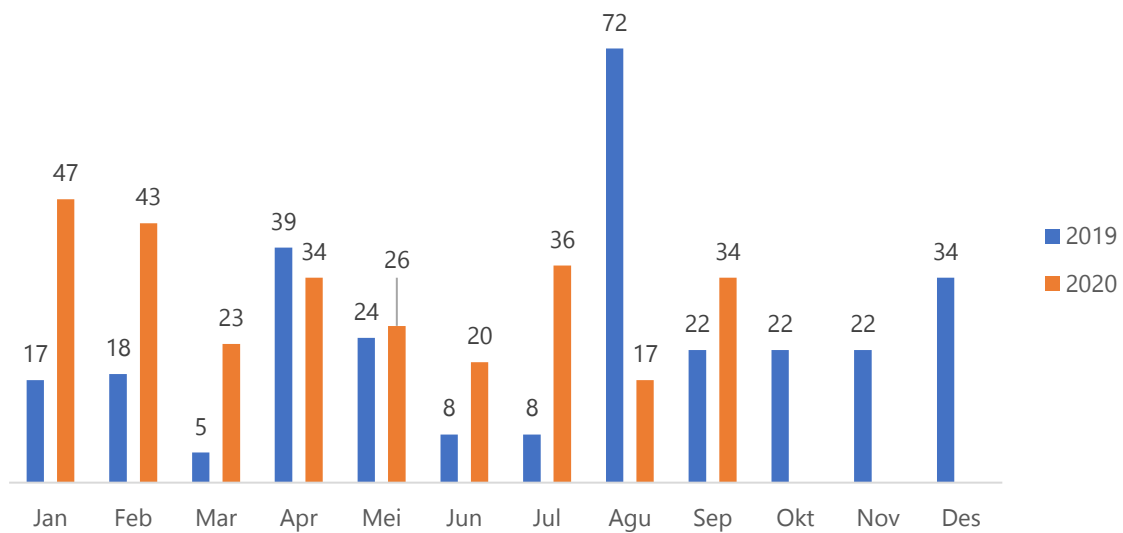
Pemberitahuan tertulis oleh perusahaan angkutan laut asing yang mengoperasikan kapalnya dari dan ke pelabuhan terminal khusus yang terbuka untuk perdagangan luar negeri wajib dilakukan agen umum di Indonesia yang ditunjuk oleh perusahaan angkutan laut asing.

Untuk mendapatkan surat keterangan status liner dapat diakomodasi dalam aplikasi SIMLALA.

Persyaratan untuk mendapatkan surat keterangan status liner yaitu:

1. Surat permohonan perusahaan;
2. Salinan SIUPAL/SIOPSUS;
3. Salinan *Letter of Appointment / Agency Agreement / Charter Party*;
4. Salinan *Sailing Schedule*;
5. Surat pernyataan kesanggupan untuk melayari status liner yang telah ditetapkan;
6. *Ship's particular*;
7. Daftar awak kapal (*crew list*);
8. Sertifikat CSO, ISSC;

Jumlah perusahaan yang melakukan layanan status liner pada aplikasi SIMLALA tahun 2019 dan 2020 ditunjukkan pada Gambar 5.4. Jumlah layanan status liner pada tahun 2019 sebanyak 291 sedangkan dari bulan Januari hingga September tahun 2020 sebanyak 280. Jumlah layanan status liner tertinggi pada tahun 2019 terjadi di bulan Agustus sebanyak 72 layanan. Sementara di tahun 2020, jumlah layanan status liner tertinggi terjadi pada bulan Januari sebesar 16,79% atau sebanyak 47 layanan.



Gambar 5.4 Layanan Status Liner Tahun 2019-2020

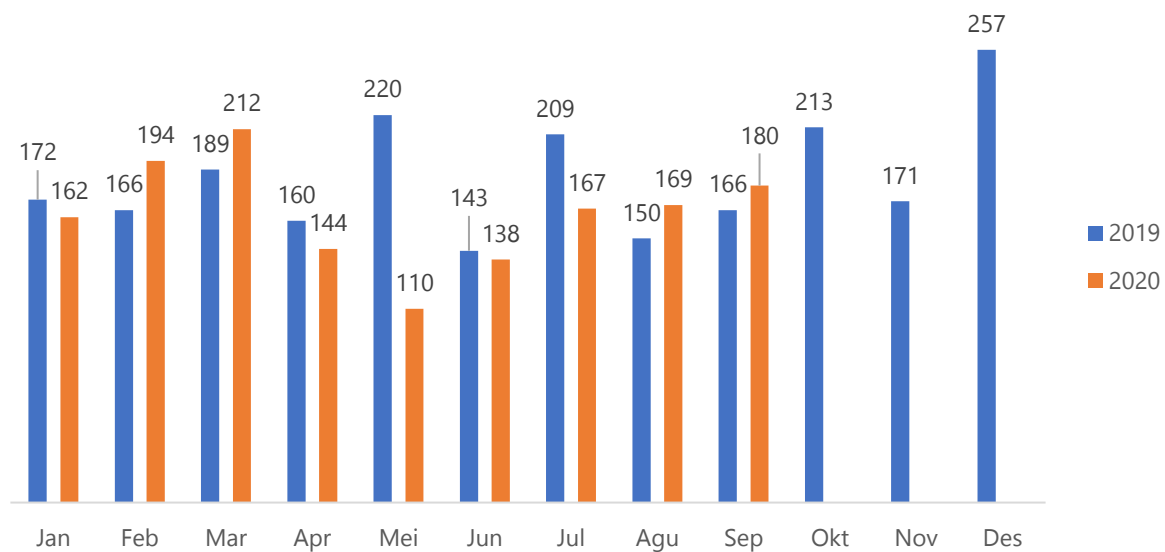
(Sumber: SIMLALA)

5.1.4 DEVIASI LUAR NEGERI

Deviasi adalah penyimpangan trayek ke pelabuhan lain di luar pelabuhan wajib singgah yang ditetapkan dalam jaringan trayeknya. Deviasi luar negeri merupakan layanan kegiatan angkutan luar negeri yang dapat dilakukan oleh perusahaan angkutan laut nasional yang mengoperasikan kapal nasional pada trayek liner maupun tramper apabila terdapat perubahan (deviasi) pada laporan rencana pengoperasian kapalnya. Setiap perubahan (deviasi) dari laporan rencana pengoperasian kapal nasional wajib disampaikan kepada Direktur Jenderal. Perusahaan angkutan laut nasional dapat menyampaikan pemberitahuan tertulis setiap perubahan (deviasi) laporan rencana pengoperasian kapal nasional dengan melampirkan:

- Salinan laporan rencana pengoperasian kapal angkutan laut dalam negeri;
- Salinan sertifikat pendaftaran kapal;
- Salinan sertifikat keselamatan kapal;
- Salinan sertifikat keamanan kapal; dan
- Daftar awak kapal (*crew list*).

Perusahaan angkutan laut nasional wajib melaporkan perubahan dari laporan rencana pengoperasian kapal nasional untuk kegiatan angkutan luar negeri dapat dilakukan secara online melalui layanan RPK Deviasi Luar Negeri pada aplikasi SIMLALA. Jumlah layanan RPK Deviasi Luar Negeri tahun 2019 dan 2020 dapat dilihat pada Gambar 5.5. Total layanan RPK Deviasi Luar Negeri pada tahun 2019 sebanyak 2.216 sedangkan total layanan dari bulan Januari hingga September tahun 2020 sebanyak 1.476. Perusahaan angkutan laut nasional yang melakukan layanan PPKN tertinggi di tahun 2019 terjadi pada bulan Desember sebanyak 257 layanan atau sebesar 11,6% dari total layanan tahun 2019. Layanan PPKN tertinggi tahun 2020 terjadi pada bulan Maret tahun 2020 sebesar 212 layanan. Pada tahun 2020 dapat dilihat pada Gambar 5.5 mengalami penurunan dari bulan Maret ke bulan Mei sebesar 48,11%. Hal ini disebabkan karena adanya pandemi Covid-19 dimana beberapa lokasi pelabuhan di dunia dibatasi untuk kunjungan kapal angkutan laut luar negeri.



Gambar 5.5 Layanan Deviasi Luar Negeri Tahun 2019-2020

(Sumber: SIMLALA)



5.1.5 CROSS TRADING

Untuk memperlancar operasional kapal dan kepentingan perdagangan dengan negara tetangga dapat ditetapkan trayek angkutan laut lintas batas. Trayek angkutan laut lintas batas ditetapkan oleh Direktur Jenderal berdasarkan:

- a. Usulan kelompok kerja sama sub-regional; dan
- b. Jarak tempuh pelayaran tidak melebihi 150 (seratus lima puluh) mil laut.

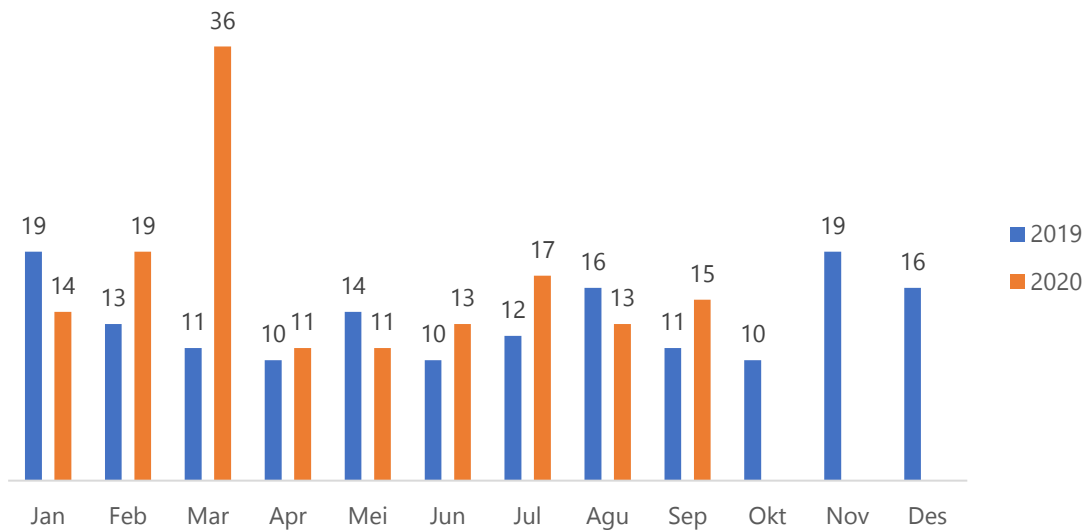
Penempatan kapal pada trayek angkutan laut lintas batas dilakukan oleh:

- a. Perusahaan angkutan laut nasional dengan menggunakan kapal berukuran paling besar GT 175 (seratus tujuh puluh lima *Gross Tonnage*); dan
- b. Perusahaan pelayaran-rakyat.

Perusahaan angkutan laut nasional yang mengoperasikan kapal pada trayek angkutan laut lintas batas wajib menyampaikan pemberitahuan tertulis kepada Direktur Jenderal sedangkan untuk perusahaan pelayaran rakyat pemberitahuan tertulis disampaikan kepada Gubernur. Pemberitahuan tertulis ini disertai dengan melampirkan:

- a. Salinan kesepakatan dari usulan kelompok kerja sub regional dan/atau kesepakatan pemerintah kedua negara yang berbatasan;
- b. Salinan perjalanan kapal (*sailing schedule*);
- c. Salinan sertifikat pendaftaran kapal;
- d. Salinan sertifikat keselamatan dan keamanan kapal;
- e. Laporan realisasi pengoperasian kapal (*voyage report*); dan
- f. Daftar awak kapal (*crew list*).

Aplikasi SIMLALA melayani persetujuan pemberitahuan untuk trayek angkutan laut lintas batas atau dikenal dengan *cross trading*. Jumlah layanan *cross trading* tahun 2019 dan 2020 ditunjukkan pada Gambar 5.6.



Gambar 5.6 Layanan Cross Trading Tahun 2019-2020

(Sumber: SIMLALA)

Total layanan *cross trading* tahun 2019 sebanyak 161 sedangkan bulan Januari hingga September tahun 2020 sebanyak 149. Berdasarkan Gambar 5.6, jumlah layanan cross trading tertinggi terjadi pada bulan Januari dan November tahun 2019 yakni masing-masing sebanyak 19 layanan. Di tahun 2020, tepatnya bulan Maret terjadi jumlah layanan tertinggi sebesar 24,16% atau sebesar 36 layanan.

5.1.6 COR

Perusahaan angkutan laut asing yang melakukan kegiatan angkutan laut dari dan ke pelabuhan atau terminal khusus yang terbuka untuk perdagangan luar negeri secara berkesinambungan dapat menunjuk perwakilannya di Indonesia. Perwakilan dapat berbentuk:

- Badan hukum Indonesia;
- Perorangan warga negara Indonesia; atau
- Perorangan warga negara asing.

Penunjukan perwakilan perusahaan angkutan laut asing harus memenuhi persyaratan:



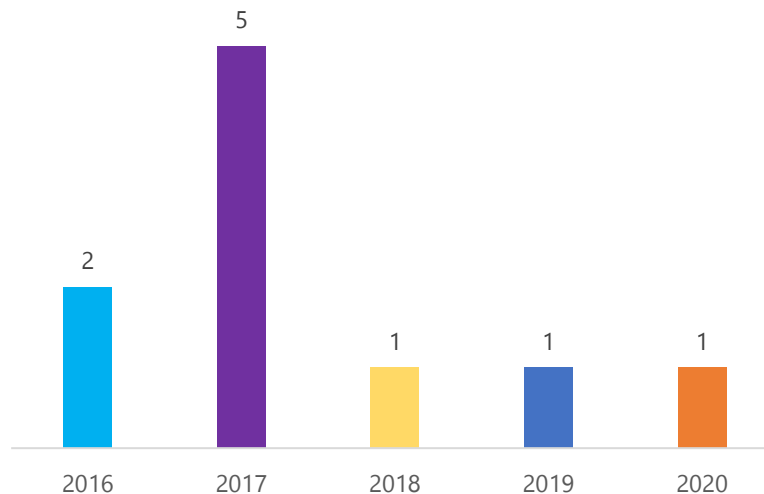
- a. Memiliki surat penunjukan sebagai perwakilan perusahaan angkutan laut asing yang diketahui Kedutaan Besar Republik Indonesia atau Konsulat Jenderal Republik Indonesia di negara bersangkutan bagi warga negara asing;
- b. Memiliki kartu izin tinggal sementara dari instansi terkait bagi warga negara asing;
- c. Memiliki izin kerja dari instansi terkait bagi warga negara asing;
- d. Melampirkan pas foto terbaru bagi perorangan;
- e. Melampirkan daftar Riwayat hidup dari perorangan yang ditunjuk sebagai perwakilan;
- f. Memiliki surat keterangan domisili dari instansi yang berwenang;
- g. Salinan sertifikat keahlian, sesuai posisi yang diajukan; dan
- h. Memiliki surat keterangan sudah melunasi pajak tahun terakhir dan NPWP yang masih berlaku.

Perwakilan perusahaan angkutan laut asing mewakili kepentingan administrasi perusahaan angkutan laut asing yang menunjuknya dan bertugas melakukan:

- a. Pemantauan atas kapal perusahaannya selama beroperasi atau melakukan kegiatan di perairan dan/atau di pelabuhan Indonesia;
- b. Pengawasan terhadap pelaksanaan tugas yang diberikan oleh perusahaan angkutan laut asing terhadap agen umumnya dalam melayani kapalnya di perairan dan/atau di pelabuhan atau terminal khusus; dan
- c. Memberikan saran kepada agen umumnya.

Perwakilan perusahaan angkutan laut asing yang telah memenuhi persyaratan wajib didaftarkan kepada Direktorat Jenderal oleh perusahaan angkutan laut nasional yang ditunjuk sebagai agen umum perusahaan angkutan laut asing. Pengajuan pendaftaran perwakilan perusahaan angkutan laut asing dapat dilakukan pada aplikasi SIMLALA dan Direktorat Jenderal akan menerbitkan *Certificate of Owner's Representative* (COR) jika persyaratan telah terpenuhi dan disetujui. COR ini berlaku 1 (satu) tahun dan dapat diperpanjang. Perwakilan perusahaan angkutan laut asing yang tidak memiliki COR dilarang melakukan kegiatan perwakilan perusahaan angkutan laut asing di Indonesia. Perwakilan perusahaan angkutan laut asing di Indonesia dilarang melakukan kegiatan keagenan kapal, *booking* muatan, dan kegiatan pencarian muatan.

Perusahaan perwakilan laut asing yang telah melakukan layanan COR pada aplikasi SIMLALA ditunjukkan pada Gambar 5.7. Total layanan COR dari tahun 2016 hingga 2020 sebanyak 10 perusahaan. Layanan COR yang dilakukan oleh perusahaan angkutan laut asing tertinggi terjadi pada tahun 2017 sebanyak 5 perusahaan.



Gambar 5.7 Layanan COR Tahun 2016-2020

(Sumber: SIMLALA)

Data perusahaan yang menggunakan layanan COR Tahun 2016-2020 ditunjukkan pada Tabel 5.2. Berdasarkan Tabel 5.2, perusahaan angkutan laut nasional asing yang menggunakan layanan COR berdomisili di Provinsi DKI Jakarta. Kedua perusahaan angkutan laut nasional asing terbanyak melakukan layanan COR adalah PT Samudera Alasbuana Lines sebanyak 5 kali dan PT Samudera Indonesia Tbk sebanyak 4 kali.

Tabel 5.2 Data Perusahaan yang Menggunakan Layanan COR Tahun 2016-2020

Tanggal Surat	Nama Perusahaan	Provinsi Perusahaan	Kota Perusahaan
21/11/2016	PT. Samudera Indonesia Tbk	DKI Jakarta	Jakarta Barat
02/12/2016	PT. Samudera Indonesia Tbk	DKI Jakarta	Jakarta Barat
05/04/2017	PT. Ocean Global Shipping	DKI Jakarta	Jakarta Pusat
13/04/2017	PT. Samudera Alasbuana Lines	DKI Jakarta	Jakarta Utara
09/08/2017	PT. Samudera Alasbuana Lines	DKI Jakarta	Jakarta Utara
13/10/2017	PT. Samudera Indonesia Tbk	DKI Jakarta	Jakarta Barat
16/11/2017	PT. Samudera Indonesia Tbk	DKI Jakarta	Jakarta Barat
10/08/2018	PT. Samudera Alasbuana Lines	DKI Jakarta	Jakarta Utara



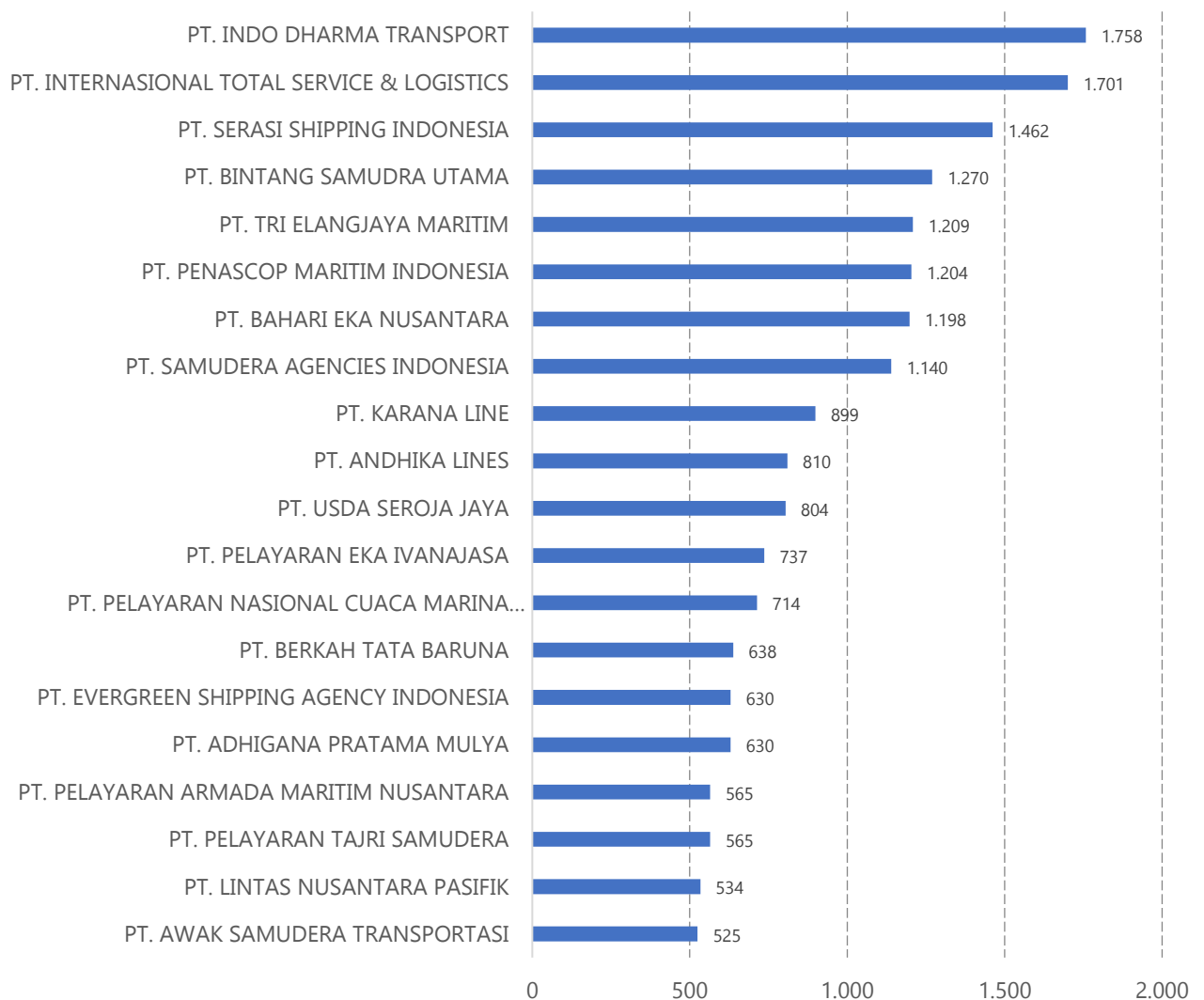
Tanggal Surat	Nama Perusahaan	Provinsi Perusahaan	Kota Perusahaan
23/07/2019	PT. Samudera Alasbuana Lines	DKI Jakarta	Jakarta Utara
08/10/2020	PT. Samudera Alasbuana Lines	DKI Jakarta	Jakarta Utara

(Sumber: SIMLALA)

5.2 PERUSAHAAN-PERUSAHAAN YANG MENGAGENI KAPAL ASING

Menurut Peraturan Pemerintah Nomor 20 tahun 2010 tentang Angkutan di Perairan dan Peraturan Menteri Nomor 93 tahun 2013 tentang Penyelenggaraan dan Pengusahaan Angkutan Laut, perusahaan pelayaran asing yang mengoperasikan kapalnya di pelabuhan Indonesia wajib menunjuk perusahaan pelayaran nasional sebagai agen umum. Setiap perusahaan nasional yang akan mengageni kapal asing wajib memiliki surat persetujuan berupa PKKA. Persetujuan Keagenan Kapal Asing (PKKA) adalah surat persetujuan bagi perusahaan angkutan laut nasional / penyelenggara kegiatan angkutan laut khusus untuk mengageni kapal-kapal asing yang menyinggahi pelabuhan-pelabuhan yang terbuka untuk perdagangan luar negeri.

Menurut Peraturan Menteri Perhubungan nomor 65 tahun 2019 tentang Penyelenggaraan dan Pengusahaan Keagenan Kapal, apabila suatu kapal asing berlabuh di Indonesia maka perusahaan pelayaran yang mengoperasikan kapal tersebut harus menunjuk perusahaan lain. Hal itu ditujukan untuk mengurus semua kebutuhan kapal selama berada di pelabuhan yang dimaksud. Perusahaan nasional keagenan kapal bertanggung jawab terhadap kapal asing dan kapal berbendera nasional yang diageninya selama berada di Indonesia. Berikut pada Gambar 5.8 dan Gambar 5.9 dapat dilihat beberapa perusahaan dalam kegiatan keagenan kapal pada tahun 2019 sampai dengan September tahun 2020.

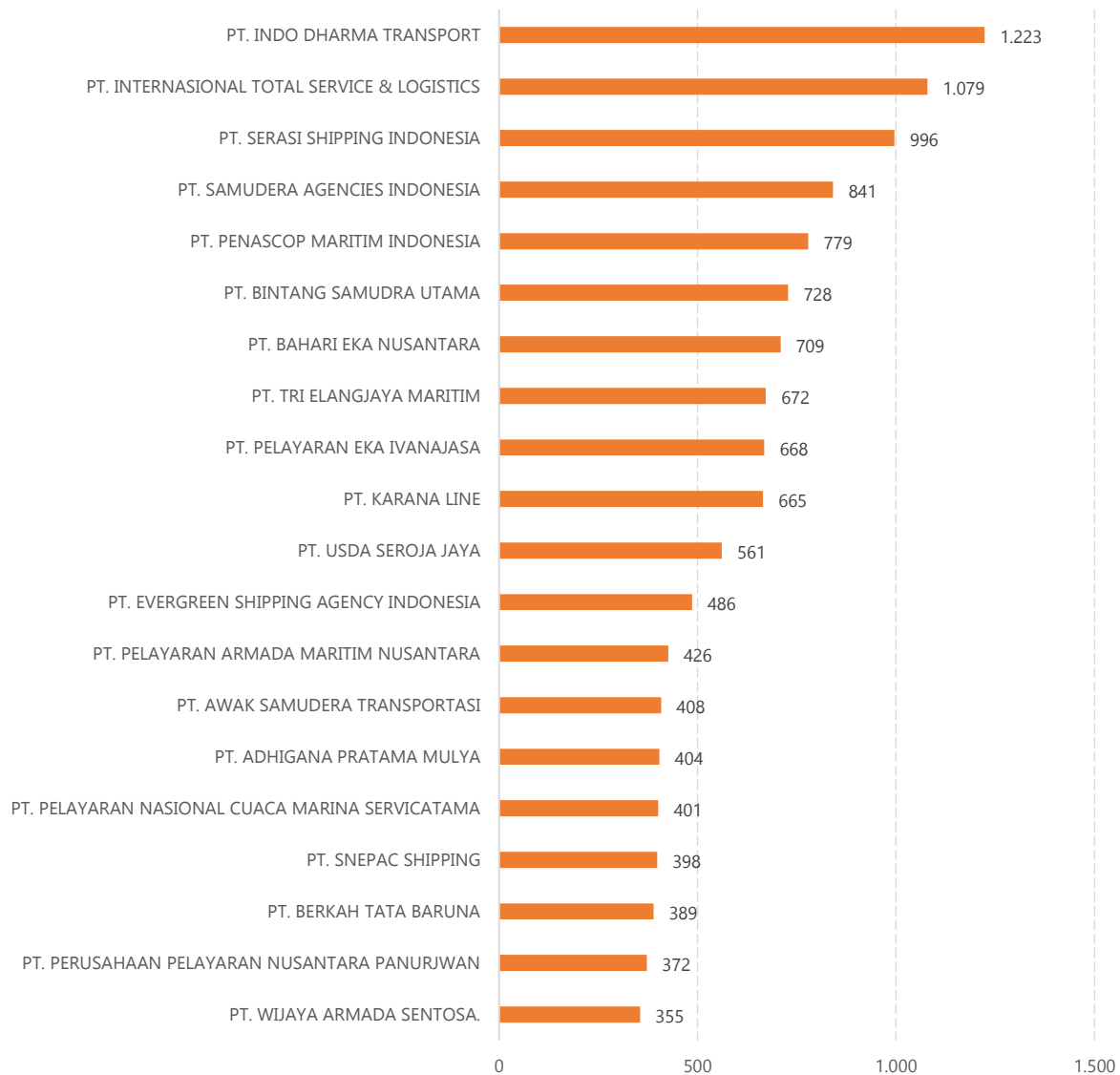


Gambar 5.8 20 Perusahaan dengan Proporsi Terbesar dalam Kegiatan Keagenan Kapal Asing (Pemegang SIUPAL, SIOPSUS, dan SIUPKK) Tahun 2019 (Sumber: SIMLALA)

Pada Gambar 5.8 menunjukkan 20 perusahaan dengan proporsi terbesar dalam kegiatan keagenan kapal asing atau dengan kata lain perusahaan pemegang Surat Izin Usaha Angkutan Laut (SIUPAL), Surat Izin Usaha Angkutan Laut (SIOPSUS) dan Surat Izin Usaha Perusahaan Keagenan Kapal (SIUPKK) selama tahun 2019. PT. Indo Dharma Transport merupakan perusahaan yang memiliki proporsi terbesar dalam kegiatan keagenan kapal asing yaitu sebesar 1.758. Sedangkan PT. Awak Samudra Transportasi memiliki proporsi yang paling kecil yaitu sebesar 525.



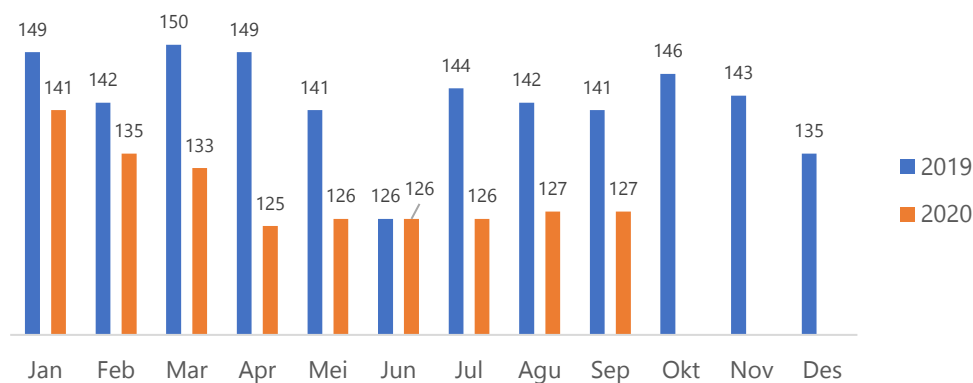
Dari Bulan Januari 2020 hingga Bulan September 2020 juga terdapat 20 perusahaan dengan proporsi terbesar dalam kegiatan keagenan kapal asing, dimana PT. Indo Dharma Transport masih menjadi perusahaan dengan proporsi terbesar yaitu sebanyak 1.223. Sedangkan perusahaan dengan jumlah proporsi paling kecil dipegang oleh PT. Wijaya Armada Sentosa. Hal tersebut dapat dilihat pada Gambar 5.9.



Gambar 5.9 20 Perusahaan dengan Proporsi Terbesar dalam Kegiatan Keagenan Kapal Asing (Pemegang SIUPAL, SIOPSUS, dan SIUPKK) dari Januari sampai dengan September 2020 (Sumber: SIMLALA)

5.2.1. Surat Izin Usaha Angkutan Laut (SIUPAL)

Pengusahaan keagenan kapal, selain dapat dilaksanakan oleh perusahaan angkutan laut nasional yang memiliki Surat Izin Usaha Angkutan Laut (SIUPAL), juga dapat dilakukan oleh perusahaan nasional keagenan kapal. Berikut pada gambar di bawah ini dapat dilihat jumlah perusahaan yang mempunyai (memegang) Surat Izin Usaha Angkutan Laut (SIUPAL).

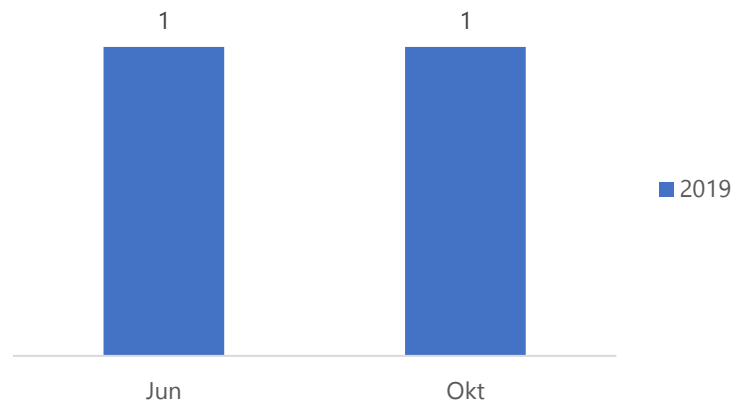


Gambar 5.10 Perusahaan Pemegang Surat Izin Usaha Angkutan Laut (SIUPAL) yang Melakukan Kegiatan Keagenan Kapal Asing tahun 2019 dan 2020 (Sumber: SIMLALA)

Dari gambar di atas dapat dilihat bahwa secara keseluruhan jumlah perusahaan pemegang Surat Izin Usaha Angkutan Laut (SIUPAL) mengalami penurunan pada tahun 2020. Hal ini dikarenakan pada tahun 2020 terjadi pandemi Covid-19 yang menyebabkan kegiatan bisnis di dunia mengalami penurunan.

5.2.2. Surat Izin Usaha Angkutan Laut (SIOPSUS)

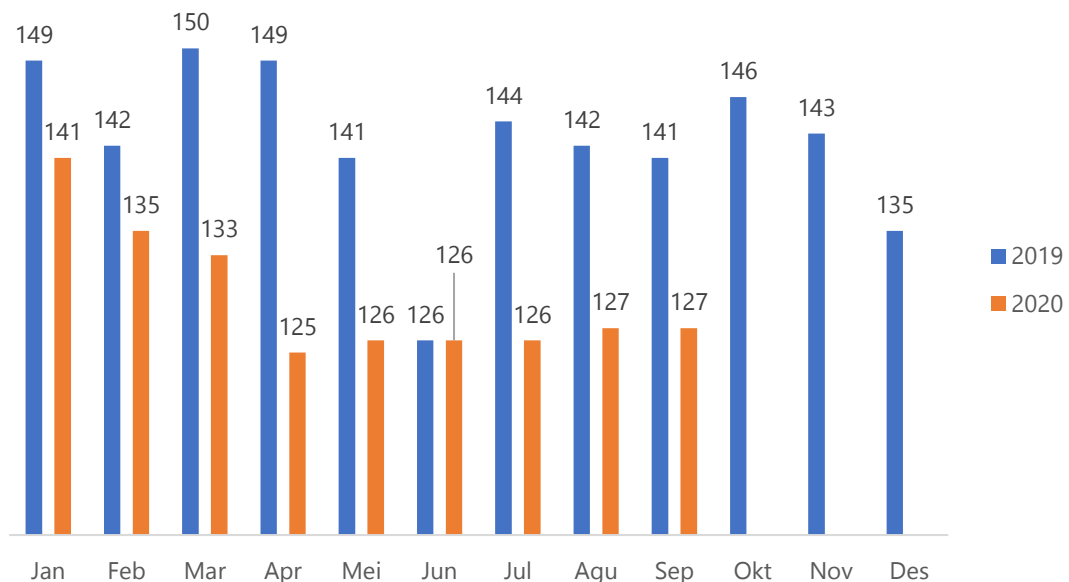
Pengusahaan keagenan kapal, selain dapat dilaksanakan oleh perusahaan angkutan laut nasional yang memiliki Surat Izin Usaha Angkutan Laut (SIOPSUS), juga dapat dilakukan oleh perusahaan nasional keagenan kapal. Berikut pada Gambar 5.11 dapat dilihat jumlah perusahaan yang mempunyai (memegang) Surat Izin Usaha Angkutan Laut (SIOPSUS). Berikut pada gambar di bawah ini dapat dilihat bahwa perusahaan pelayaran yang mempunyai Surat Izin Usaha Angkutan Laut (SIOPSUS) dan dapat melakukan kegiatan keagenan kappa asing hanya ada 1 perusahaan pada bulan Juni Tahun 2019, dan 1 perusahaan pada bulan Oktober tahun 2019.



Gambar 5.11 Perusahaan Pelayaran Pemegang Surat Izin Usaha Angkutan Laut (SIOPSUS) untuk Melakukan Kegiatan Keagenan Kapal Asing tahun 2019 dan 2020
(Sumber: SIMLALA)

5.2.3. Surat Izin Usaha Perusahaan Keagenan Kapal (SIUPKK)

Surat Izin Usaha Perusahaan Keagenan Kapal (SIUPKK) akan diterbitkan dan berlaku selama perusahaan nasional keagenan kapal masih menjalankan kegiatannya. Berikut pada gambar di bawah ini dapat dilihat grafik jumlah perusahaan pelayaran pemegang SIUPKK.



Gambar 5.12 Perusahaan Pelayaran Pemegang Izin Usaha Perusahaan Keagenan Kapal (SIUPKK) untuk Melakukan Kegiatan Keagenan Kapal Asing tahun 2019 dan 2020
(Sumber: SIMLALA)

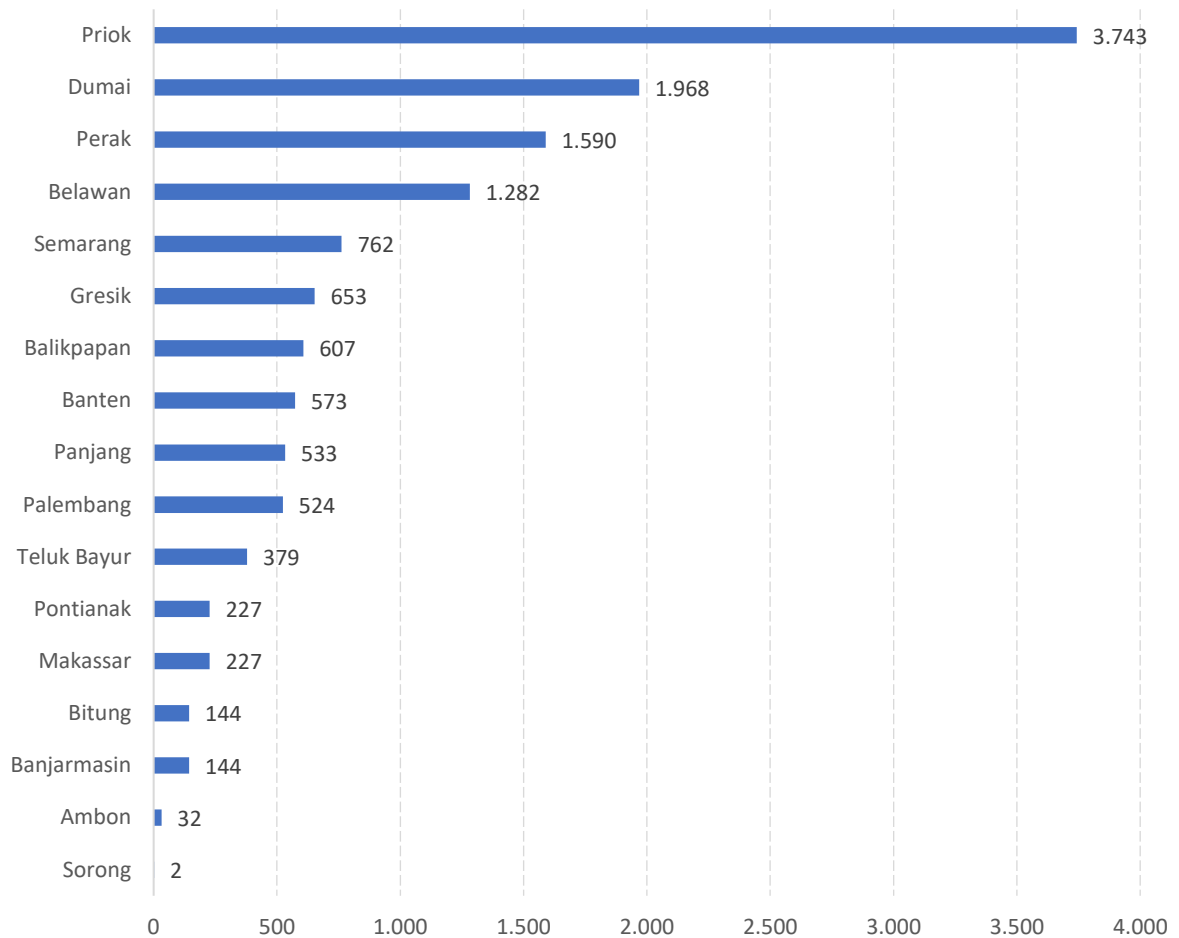


Dari Gambar 5.12 dapat dilihat bahwa jumlah perusahaan pemegang Surat Izin Usaha Perusahaan Keagenan Kapal (SIUPKK) mengalami penurunan pada tahun 2020. Hal ini dikarenakan pada tahun 2020 terjadi pandemi Covid-19 yang menyebabkan kegiatan bisnis di dunia mengalami penurunan. Penurunan bisnis ini juga dipengaruhi oleh keterbatasan kunjungan kapal asing yang masuk ke dalam wilayah perairan Indonesia. Sehingga menyebabkan perusahaan tidak perlu menerbitkan izin untuk kapal asing tersebut.

5.3 KUNJUNGAN KAPAL ANGKUTAN LAUT LUAR NEGERI

Menurut Peraturan Pemerintah Republik Indonesia Nomor 20 Tahun 2010 tentang angkutan perairan, Angkutan Laut Luar Negeri adalah kegiatan angkutan laut dari pelabuhan atau terminal khusus yang terbuka bagi perdagangan luar negeri ke pelabuhan luar negeri atau dari pelabuhan luar negeri ke pelabuhan atau terminal khusus Indonesia yang terbuka bagi perdagangan luar negeri yang diselenggarakan oleh perusahaan angkutan laut.

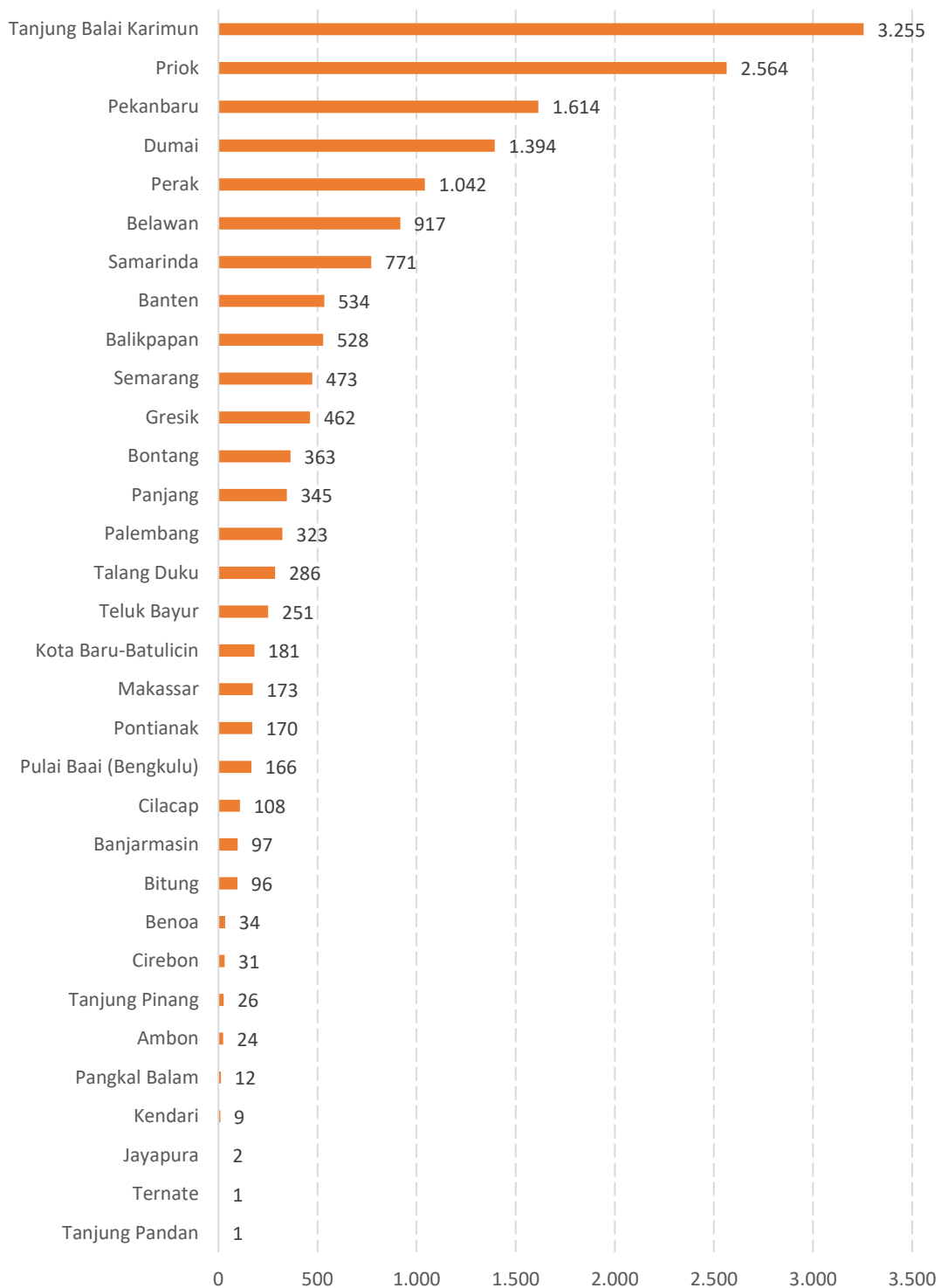
Dari 17 pelabuhan yang telah dikaji, kunjungan kapal luar negeri untuk trayek jaringan PPKN dan PKKA menetapkan Pelabuhan Tanjung Priok menjadi pelabuhan yang paling banyak dikunjungi di tahun 2019 dengan kunjungan mencapai 3.743 kunjungan. Sementara, jumlah kunjungan terendah terdapat di Pelabuhan Sorong yang hanya terdapat 2 kunjungan pada tahun 2019. Hal tersebut dapat dilihat pada Gambar 5.13.



Gambar 5.13 Jumlah Kunjungan Kapal Angkutan Laut Luar Negeri di 17 Pelabuhan yang Menerapkan InaPortNet Tahun 2019

(Sumber: Laporan Kedatangan dan Keberangkatan Kapal (LK3) InaPortNet)

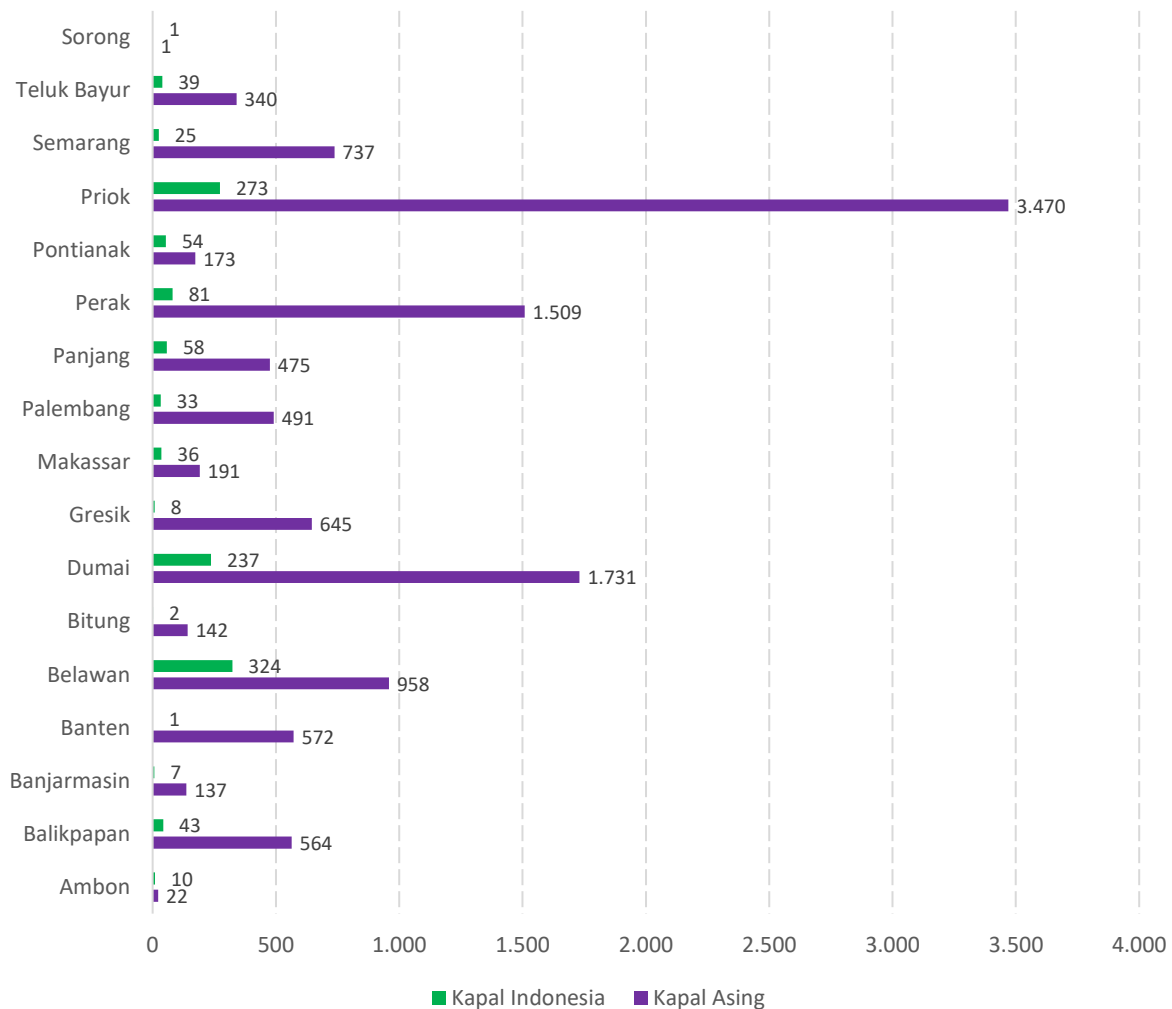
Adanya penambahan 16 pelabuhan baru InaPortNet di tahun 2020, yakni Benoa, Bontang, Cilacap, Cirebon, Jayapura, Kendari, Kota Baru-Batulicin, Palembang, Pangkal Balam, Pekanbaru, Pulau Baai (Bengkulu), Samarinda, Talang Duku, Tanjung Balai Karimun, Tanjung Pandan, Tanjung Pinang, dan Ternate. Jumlah pelabuhan terkini sebanyak 33 pelabuhan, meningkatkan total kunjungan di Pelabuhan Tanjung Balai Karimun, Kepulauan Riau Gambar 5.14. Total kunjungan mencapai 3.255 kunjungan kapal luar negeri untuk trayek jaringan PPKN dan PKKA sampai dengan September 2020. Disusul oleh Pelabuhan Tanjung Priok di Jakarta sebanyak 2564 kunjungan. Terjadi penurunan jumlah kunjungan dibandingkan dengan tahun sebelumnya. Hal ini dapat disebabkan oleh pandemik *Coronavirus* yang melanda di Indonesia Sejak Maret 2020.



Gambar 5.14 Jumlah Kunjungan Kapal Angkutan Laut Luar Negeri di 33 Pelabuhan yang Menerapkan InaPortNet Januari sampai dengan September 2020
(Sumber: Laporan Kedatangan dan Keberangkatan Kapal (LK3) InaPortNet)



Berdasarkan Jumlah kunjungan Kapal Angkutan Luar Negeri tahun 2019 pada Gambar 5.13, dan perbandingan jumlah kapal Indonesia dengan kapal luar negeri pada Gambar 5.14 dapat disimpulkan bahwa selama tahun 2019 kunjungan kapal di perairan Indonesia di dominasi oleh Kapal Asing yaitu sekitar 90% dari keseluruhan.



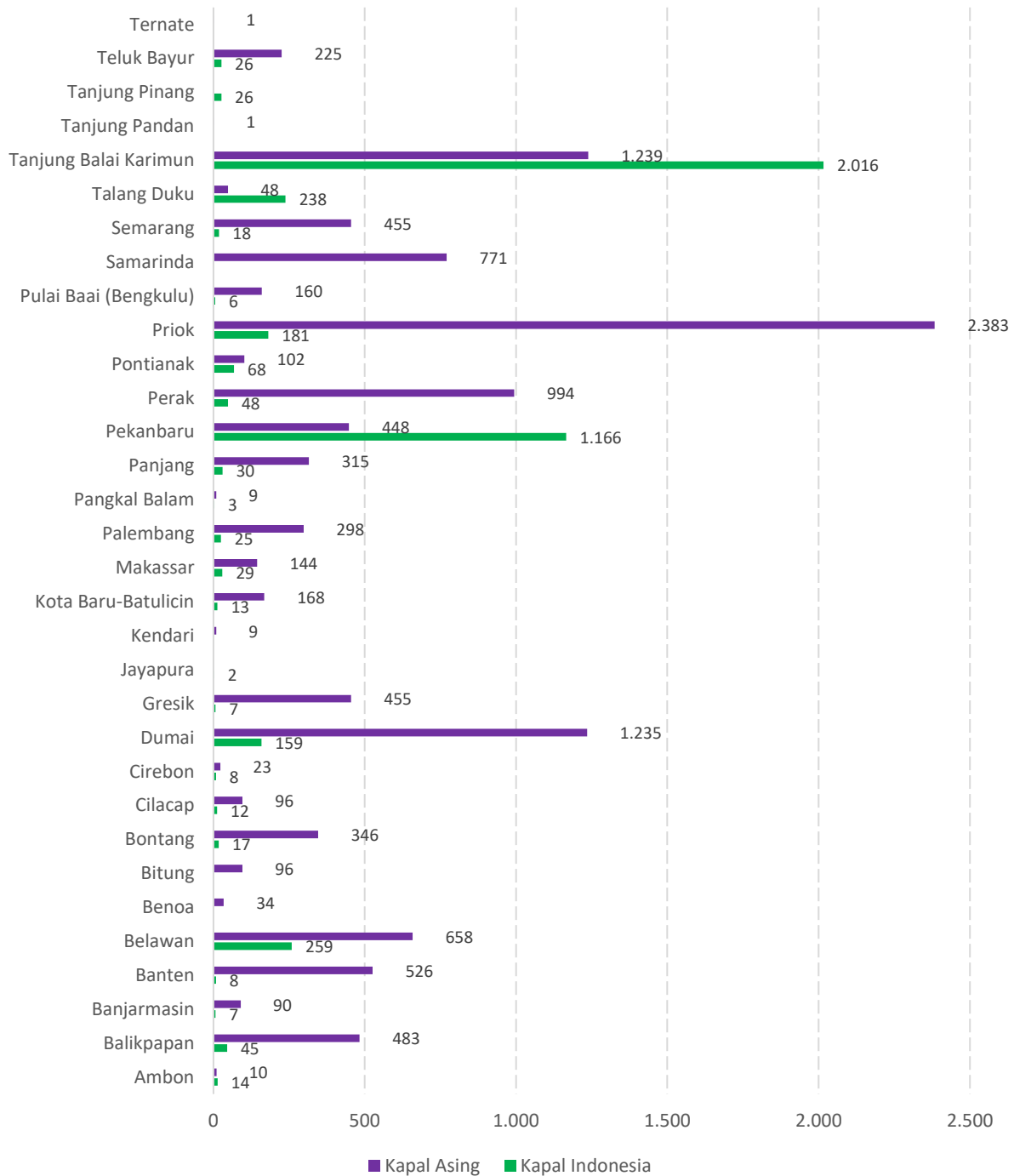
Gambar 5.15 Jumlah Kunjungan Kapal Angkutan Laut Luar Negeri Berdasarkan Jenis Kapal di 17 Pelabuhan yang Menerapkan InaPortNet Tahun 2019

(Sumber: Laporan Kedatangan dan Keberangkatan Kapal (LK3) InaPortNet)

Pada Gambar 5.16 dapat dilihat bahwa dari Bulan Januari 2020 hingga September 2020, jumlah kunjungan Kapal Angkutan Luar Negeri masih didominasi oleh kunjungan kapal asing yaitu mendekati 73% dari keseluruhan total kunjungan. Jika dibandingkan dengan kunjungan kapal angkutan luar negeri di tahun 2019, jumlah kunjungan Kapal Indonesia sampai dengan



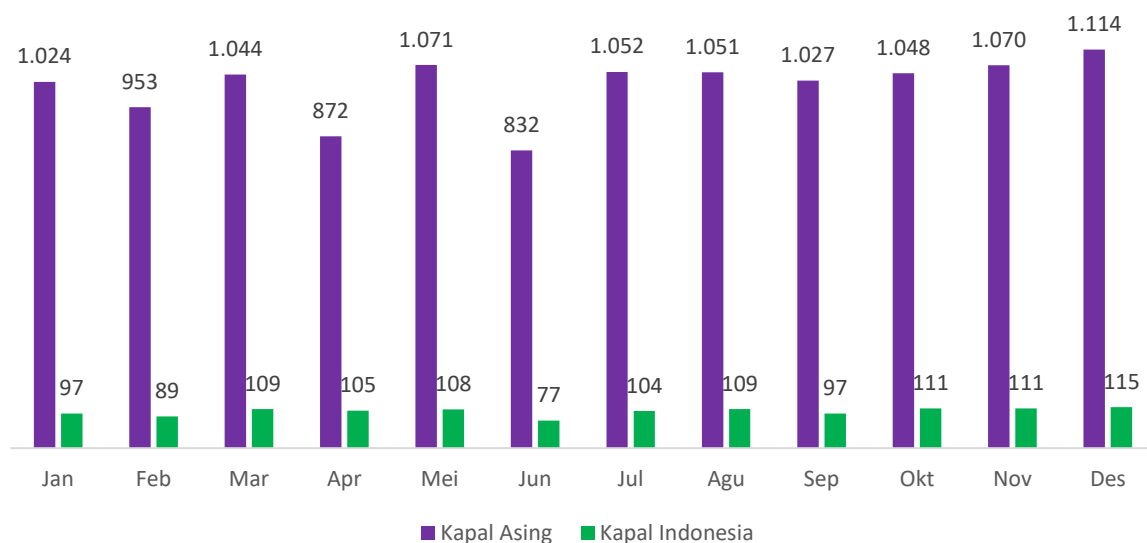
September 2020 meningkat pesat sampai dengan 27% kunjungan yang di dominasi oleh Pelabuhan Tanjung Balai Karimun, Kepulauan Riau.



Gambar 5.16 Jumlah Kunjungan Kapal Angkutan Laut Luar Negeri Berdasarkan Jenis Kapal di 33 Pelabuhan yang Menerapkan InaPortNet bulan Januari sampai dengan September 2020 (Sumber: Laporan Kedatangan dan Keberangkatan Kapal (LK3) InaPortNet)

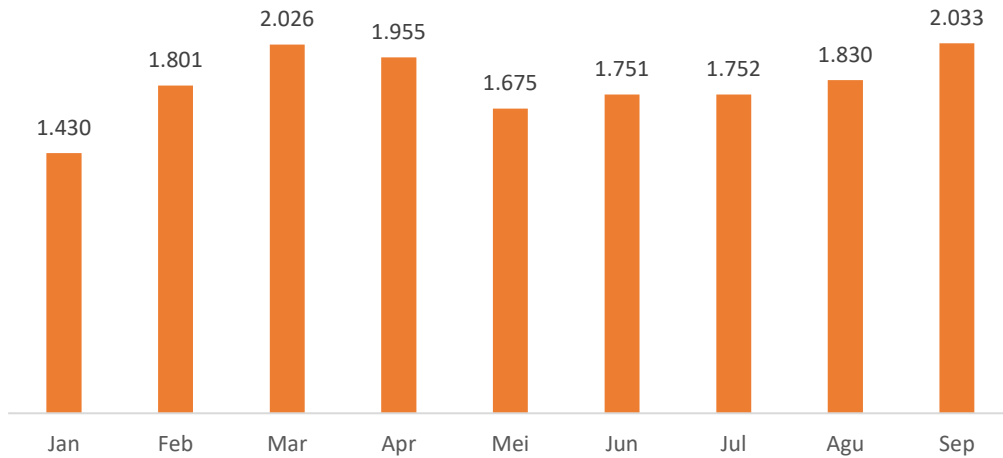
Meningkatnya kunjungan di periode Januari sampai dengan September tahun 2020, terjadi di bulan September (2.033 kunjungan). Pandemi Covid-19 mengakibatkan pembatasan operasi di beberapa moda transportasi. Namun jika dilihat dari jumlah kunjungan per bulan per tahun, jumlah ini justru meningkat dibanding tahun sebelumnya. Bahkan bulan Juni 2020 terjadi peningkatan 48% dari Juni tahun sebelumnya.

Pada Gambar 5.17 menjelaskan jumlah kunjungan kapal angkutan laut luar negeri per bulan di 17 pelabuhan yang menerapkan InaPortNet. Jika dilihat dari jumlah kunjungan (*ship call*) bulanan, akhir tahun tepatnya Bulan Desember merupakan bulan dengan jumlah kunjungan terbanyak yaitu sebanyak 1.299 kunjungan kapal, diikuti oleh bulan November dengan 1.181 kunjungan, dan Mei dengan 1.179 kunjungan. Sementara, bulan dengan jumlah kunjungan terendah adalah Bulan Juni dengan hanya 909 kunjungan. Jumlah tersebut menurun sebesar 23% dari bulan sebelumnya.



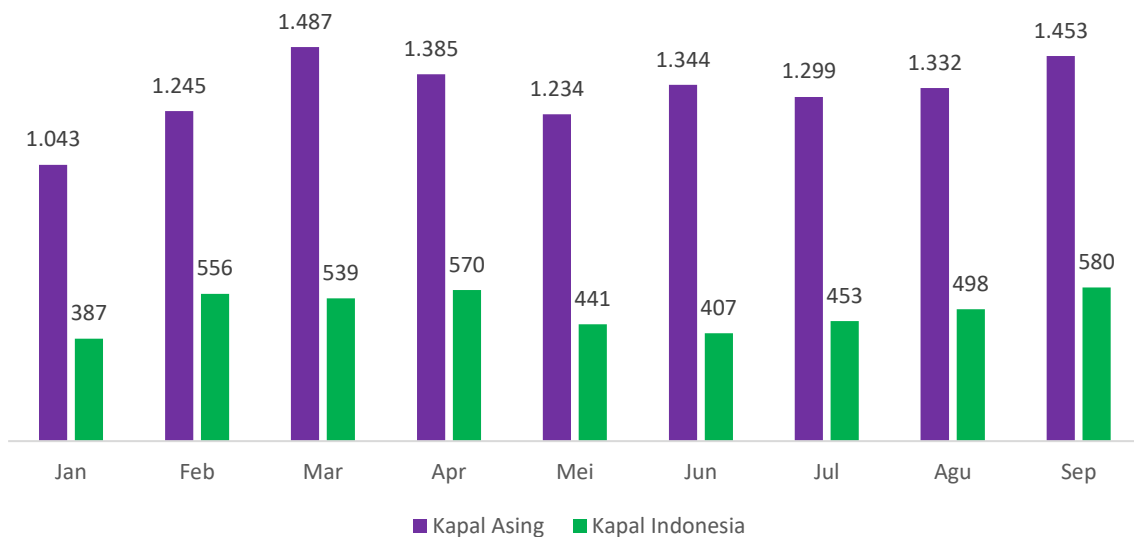
Gambar 5.17 Jumlah kunjungan kapal Angkutan Laut Luar Negeri per Bulan di 17 Pelabuhan yang menerapkan InaPortNet tahun 2019
(Sumber: Laporan Kedatangan dan Keberangkatan Kapal (LK3) InaPortNet)

Seperti yang telah dijelaskan sebelumnya, pada tahun 2020 terjadi penambahan jumlah pelabuhan yang telah menerapkan InaPortNet yang pada awalnya terdapat 17 pelabuhan menjadi 33 pelabuhan. Hal ini menyebabkan terjadinya peningkatan jumlah kunjungan kapal angkutan luar negeri. Pada Gambar 5.18 menampilkan jumlah kunjungan kapal angkutan luar negeri dari Bulan Januari 2020 hingga Bulan September 2020.



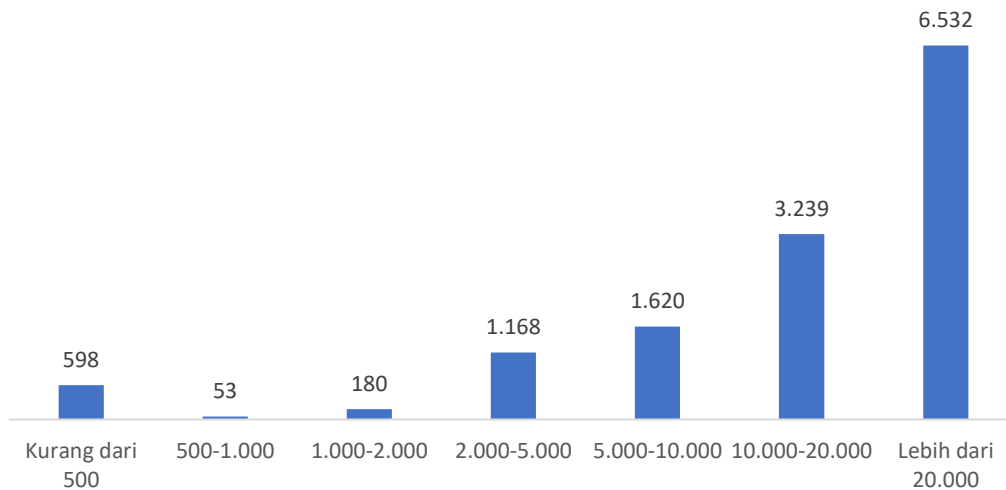
Gambar 5.18 Jumlah Kunjungan Kapal Angkutan Luar Negeri Per Bulan di 33 Pelabuhan yang Menerapkan InaPortNet Januari sampai dengan September 2020
(Sumber: Laporan Kedatangan dan Keberangkatan Kapal (LK3) InaPortNet)

Pada Gambar 5.19 menampilkan jumlah kunjungan kapal angkutan luar negeri berdasarkan jenisnya. Dapat dilihat bahwa selama tahun 2020 tepatnya dari Bulan Januari hingga Bulan September kapal asing masih mendominasi kunjungan kapal luar negeri di perairan Indonesia yaitu sekitar 50% dari total keseluruhan jumlah kunjungan.



Gambar 5.19 Jumlah Kunjungan Kapal Angkutan Luar Negeri Per Bulan Berdasarkan Jenis Kapal di 33 Pelabuhan yang Menerapkan InaPortNet bulan Januari sampai dengan September 2020
(Sumber: Laporan Kedatangan dan Keberangkatan Kapal (LK3) InaPortNet)

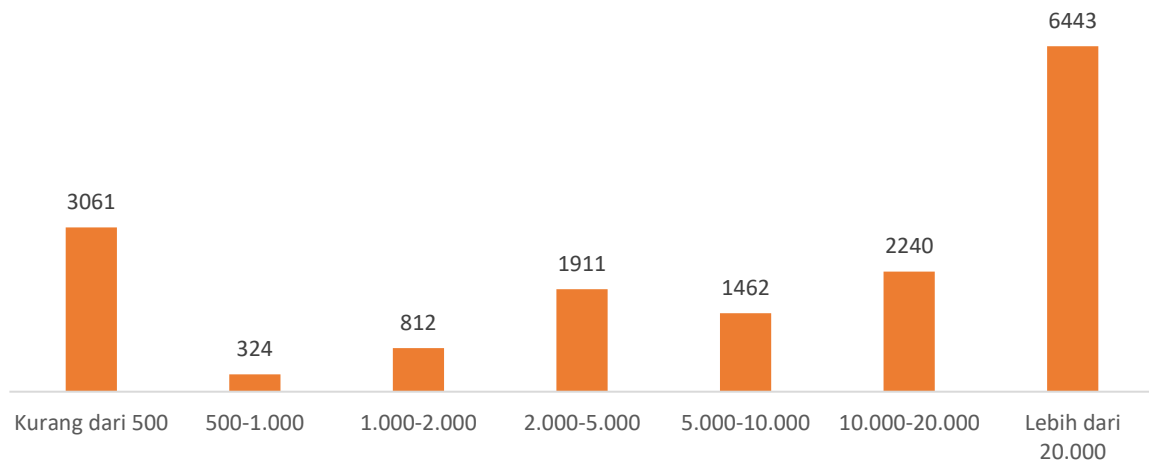
Kunjungan kapal angkutan laut luar negeri juga dilihat berdasarkan ukuran kapal, yaitu ukuran DWT dan GT. Pada Gambar 5.20 menampilkan jumlah kunjungan kapal angkutan laut luar negeri berdasarkan ukuran DWT kapal selama tahun 2019. Dapat disimpulkan bahwa kapal – kapal yang berlayar di Indonesia memiliki ukuran DWT yang besar karena didominasi oleh kapal – kapal dengan ukuran DWT yang lebih dari 20.000 DWT.



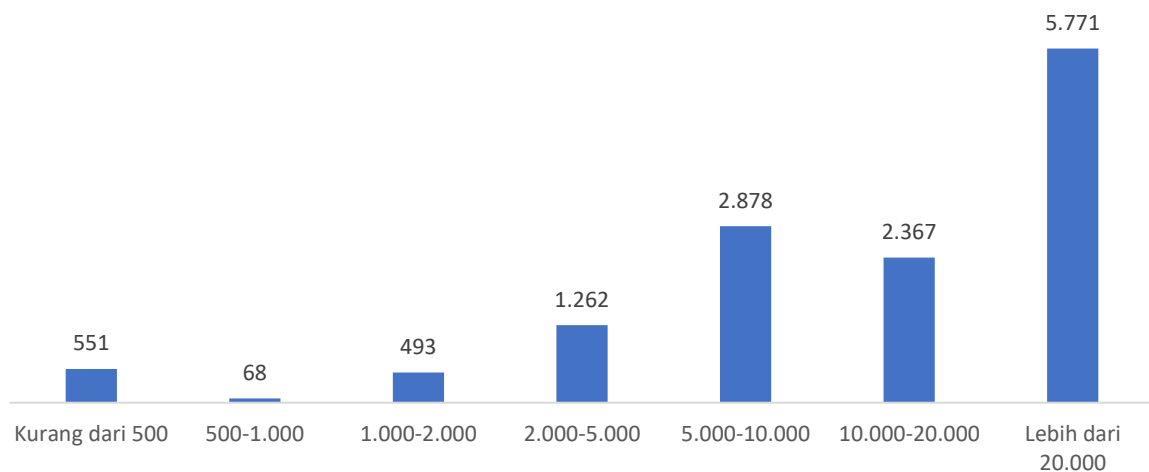
Gambar 5.20 Jumlah Kunjungan Kapal Angkutan Laut Luar Negeri Berdasarkan Ukuran DWT Kapal Tahun 2019

(Sumber: Laporan Kedatangan dan Keberangkatan Kapal (LK3) InaPortNet)

Kunjungan kapal angkutan laut luar negeri jika dilihat berdasarkan ukuran DWT Kapal, jumlah terbanyak ada pada kapal dengan ukuran lebih dari 20.000 DWT. Tahun 2019 sebanyak 6.532 Kapal dengan ukuran lebih dari 20.000 melakukan kunjungan dan jumlah terendah ada pada kapal ukuran 500-1000 DWT sebanyak 53 kapal. Tahun 2020 terhitung sampai dengan September, ada sebanyak 6.443 kapal berukuran lebih dari 20.000 DWT, dan paling sedikit kapal dengan ukuran 500-1.000 DWT sejumlah 324 kapal.

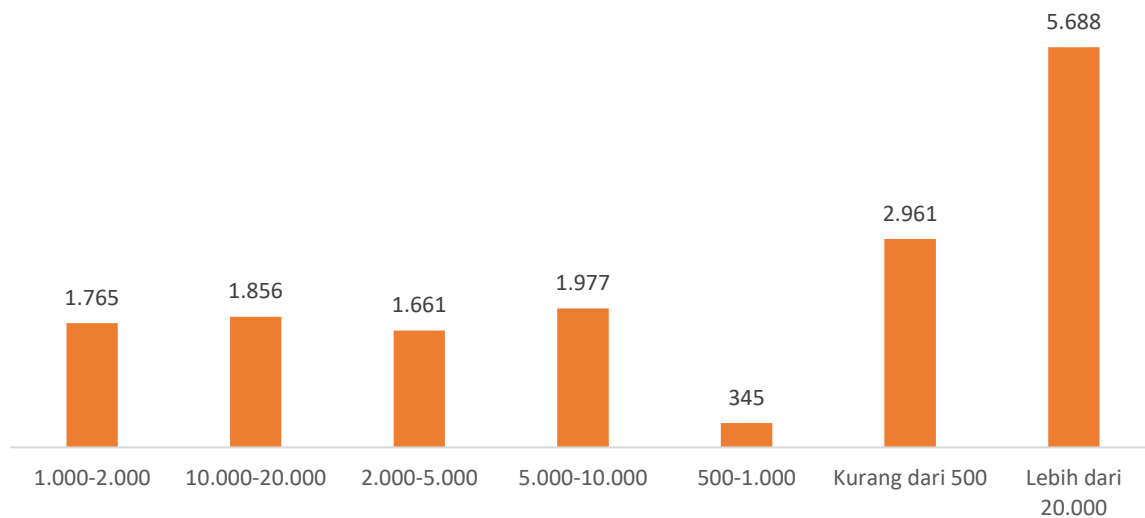


Gambar 5.21 Jumlah Kunjungan Kapal Angkutan Laut Luar Negeri Berdasarkan Ukuran DWT Kapal bulan Januari sampai dengan September 2020
(Sumber: Laporan Kedatangan dan Keberangkatan Kapal (LK3) InaPortNet)



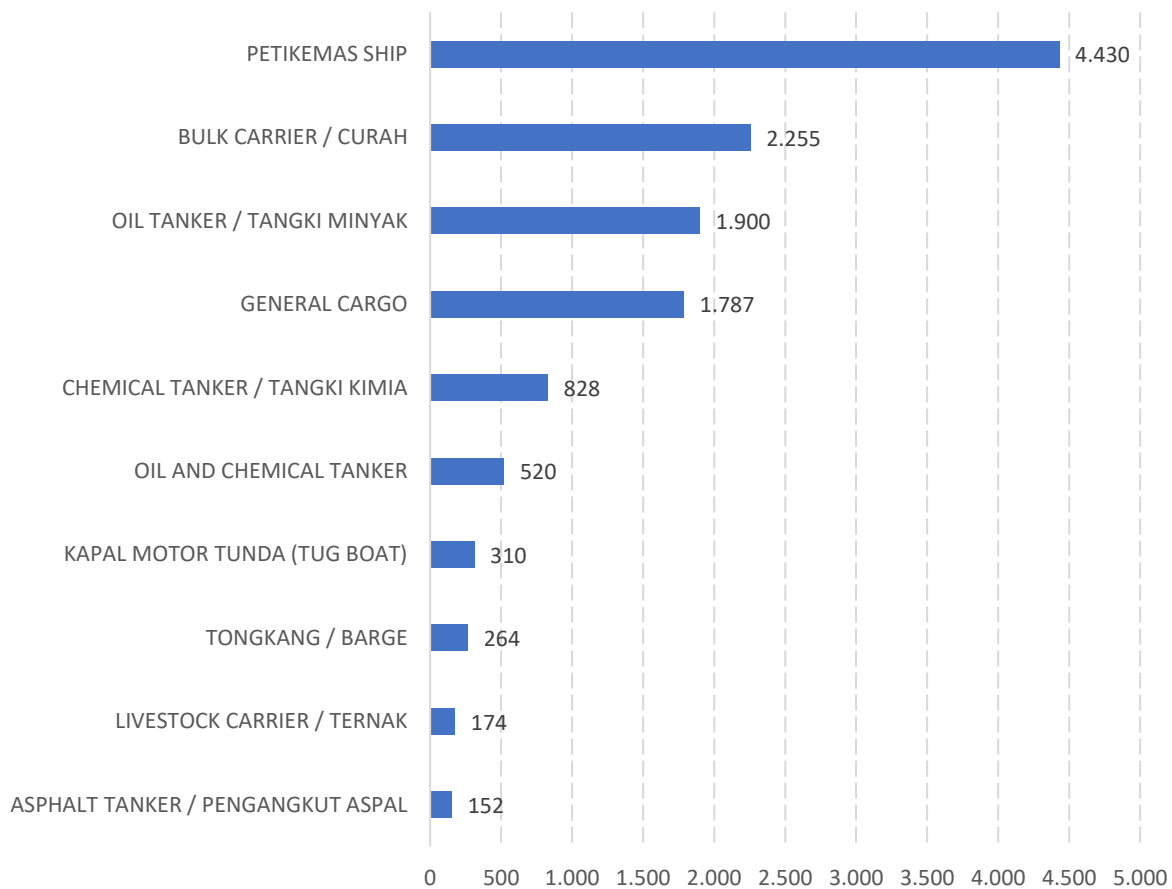
Gambar 5.22 Jumlah Kunjungan Kapal Angkutan Laut Luar Negeri Berdasarkan Ukuran GT Kapal Tahun 2019
(Sumber: Laporan Kedatangan dan Keberangkatan Kapal (LK3) InaPortNet)

Pada Gambar 5.22 dan Gambar 5.23 menampilkan Jumlah Kunjungan Kapal Angkutan Laut Luar Negeri Berdasarkan Ukuran GT Kapal pada tahun 2019 dan tahun 2020. Dapat dilihat baik pada 2019 ataupun tahun 2020, kapal dengan ukuran lebih dari 20.000 GT mendominasi kunjungan kapal di perairan Indonesia.



Gambar 5.23 Jumlah Kunjungan Kapal Angkutan Laut Luar Negeri Berdasarkan Ukuran GT Kapal bulan Januari sampai dengan September 2020
(Sumber: Laporan Kedatangan dan Keberangkatan Kapal (LK3) InaPortNet)

Kapal – kapal yang berlayar di Indonesia tentunya mempunyai jenis yang berbeda – beda sesuai dengan kegunaannya. Pada Gambar 5.24 menampilkan 10 jenis kapal dengan Jumlah Kunjungan Kapal Angkutan Laut Luar Negeri terbanyak. Dapat dilihat bahwa kapal dengan jenis petikemas mempunyai jumlah yang paling banyak yaitu sebesar 4.430 kapal. Sedangkan kapal dengan jenis Asphalt tanker atau pengangkut aspal memiliki jumlah yang paling kecil yaitu 152 kapal.



Gambar 5.24 10 Jenis Kapal dengan Jumlah Kunjungan Kapal Angkutan Laut Luar Negeri terbanyak pada Tahun 2019

(Sumber: Laporan Kedatangan dan Keberangkatan Kapal (LK3) InaPortNet)

5.4 KOMODITAS EKSPOR INDONESIA

Dari data Laporan Kedatangan dan Keberangkatan Kapal (LK3) InaPortNet diperoleh komoditas-komoditas ekspor di tahun 2018 selanjutnya dipilih 7 komoditas terbesar dari daftar komoditas tersebut. Satuan seluruh komoditas tersebut menggunakan satuan berat TON, agar di dapatkan hasil yang sebanding dengan komoditas lainnya.

Jenis komoditas dalam kegiatan bongkar di pelabuhan yang menerapkan InaPortNet, dikelompokkan dalam 7 jenis yaitu:

1. *Bag Cargo*,
2. *Break Bulk*,
3. Curah Cair,



4. Curah Kering,
5. Peti Kemas Antar Pulau,
6. Peti Kemas Internasional, dan
7. *Unitized*

5.4.1 KOMODITAS EKSPOR TAHUN 2019

Selama tahun 2019 terdapat 17 pelabuhan yang telah menerapkan InaPortNet. Berikut adalah daftar ke tujuh belas pelabuhan tersebut:

- | | |
|----------------|-----------------|
| 1. Ambon | 10. Palembang |
| 2. Balikpapan | 11. Panjang |
| 3. Banjarmasin | 12. Perak |
| 4. Banten | 13. Pontianak |
| 5. Belawan | 14. Priok |
| 6. Bitung | 15. Semarang |
| 7. Dumai | 16. Sorong |
| 8. Gresik | 17. Teluk Bayur |
| 9. Makassar | |

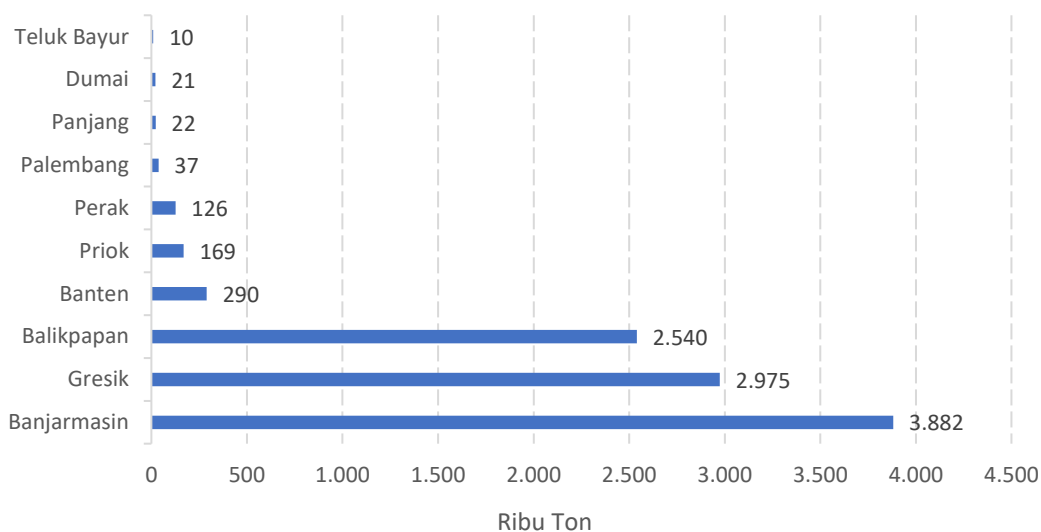
5.4.1.1. BAG CARGO

Bag Cargo merupakan muatan yang disusun ke dalam karung dan dapat disusun saling menindih (*bag on bag*). Seperti dijelaskan sebelumnya, pada tahun 2019 terdapat 17 pelabuhan yang telah menerapkan InaPortNet, namun khusus untuk *Bag Cargo* hanya terdapat 10 pelabuhan yang melakukan kegiatan ekspor *Bag Cargo*. Tujuh pelabuhan yang tidak melakukan kegiatan ekspor *Bag Cargo* terdiri dari:

- Pelabuhan Ambon
- Pelabuhan Belawan
- Pelabuhan Bitung
- Pelabuhan Makassar

- Pelabuhan Pontianak
- Pelabuhan Semarang
- Pelabuhan Sorong

Pada Gambar 5.25 menampilkan 10 pelabuhan dari 17 pelabuhan InaPortNet yang melakukan ekspor Jenis Komoditas *Bag Cargo*, yang terdiri atas peralatan, mesin, senyawa, material, bahan pangan, pupuk, kargo umum, dan barang offshore.

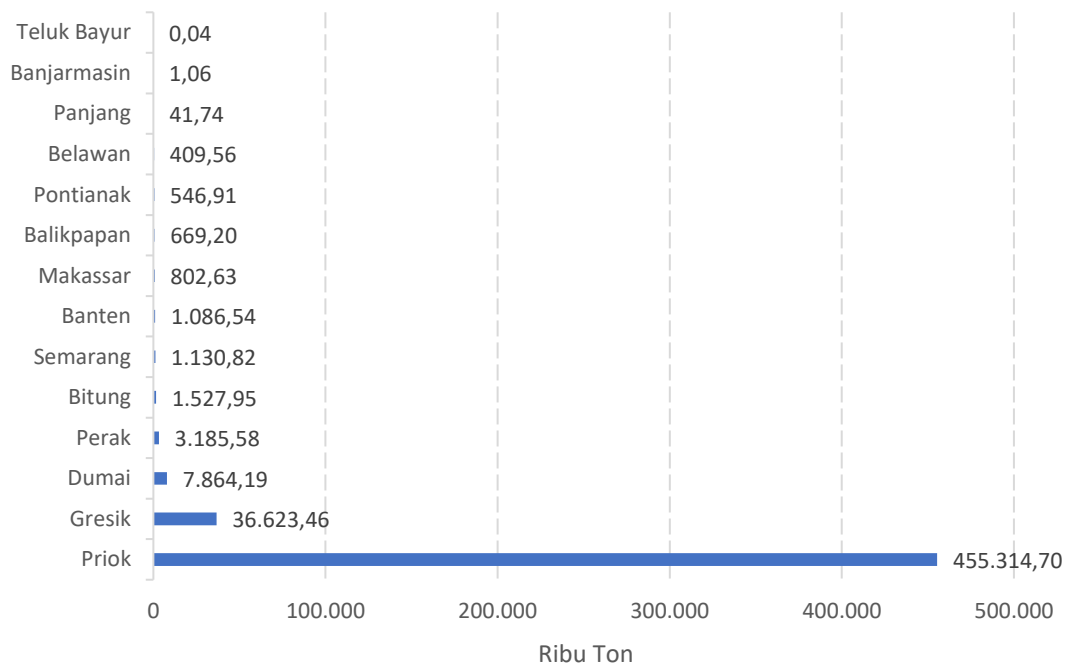


Gambar 5.25 Jumlah Muatan Ekspor Jenis Komoditas *Bag Cargo* di 17 Pelabuhan InaPortNet Tahun 2019 (Ton/Tahun)

(Sumber: Laporan Kedatangan dan Keberangkatan Kapal (LK3) InaPortNet)

5.4.1.2. BREAK BULK

Break Bulk merupakan muatan yang dimuat kedalam ruangan palka kapal tanpa menggunakan kemasan dan pada umumnya dimuat dalam jumlah banyak dan homogen. Jenis komoditas *Break Bulk* mencakup Aspal, Sparepart, Steel Coil, alat konstruksi, baru bara, besi, dan kargo umum. Pada Gambar 5.26 menampilkan jumlah muatan jenis komoditas *Break Bulk* pada 17 pelabuhan yang menerapkan InaPortNet, dapat dilihat bahwa Pelabuhan Priok memiliki jumlah muatan paling banyak yaitu sebesar 455.314.700 ton. Sedangkan Pelabuhan Teluk Bayur memiliki jumlah muatan komoditas *Break Bulk* paling kecil.

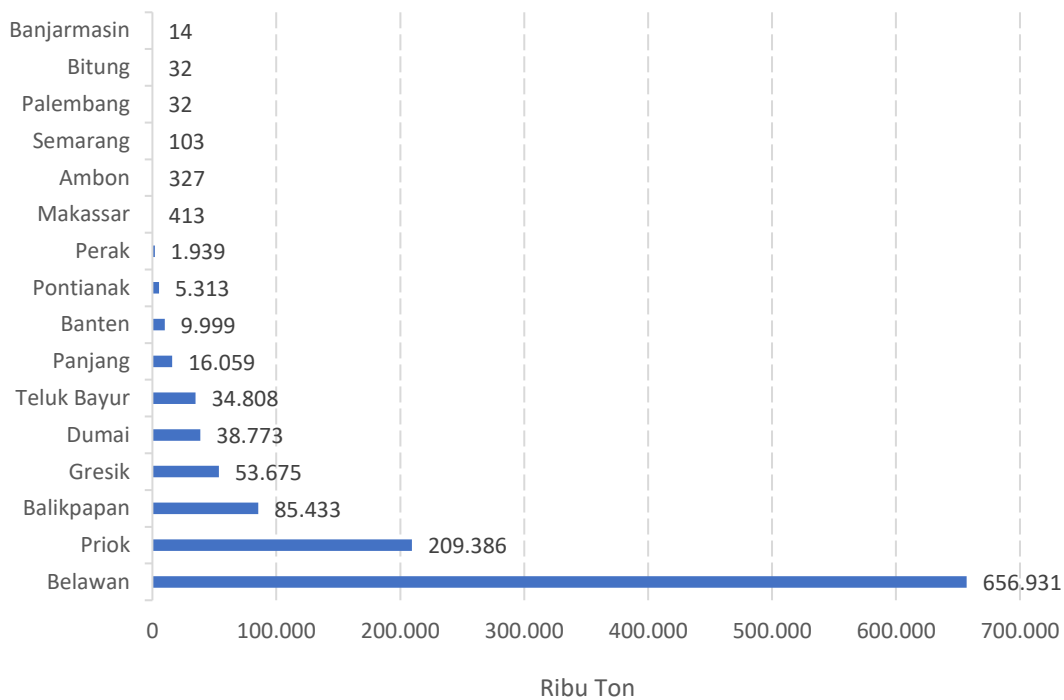


Gambar 5.26 Jumlah Muatan Ekspor Jenis Komoditas *Break Bulk* di 17 Pelabuhan InaPortNet Tahun 2019 (Ton/Tahun)

(Sumber: Laporan Kedatangan dan Keberangkatan Kapal (LK3) InaPortNet)

5.4.1.3. CURAH CAIR

Curah cair merupakan muatan curah yang berbentuk cairan yang diangkut dengan menggunakan kapal-kapal khusus yang disebut kapal tanker. Komoditas Ekspor Curah Cair terdiri atas Bahan Bakar Minyak, Gasoline, Diesel, Aspal Cair, Pelumas, dan Senyawa Cair lainnya. Dari 17 pelabuhan yang telah menerapkan InaPortNet, terdapat satu pelabuhan yang tidak melakukan ekspor komoditas dengan jenis curah cair yaitu Pelabuhan Sorong. Pada Gambar 5.27 menampilkan jumlah muatan ekspor komoditas curah cair di 16 pelabuhan. Pelabuhan Belawan merupakan pelabuhan dengan jumlah muatan ekspor terbanyak yaitu 656.931 ton. Sedangkan Pelabuhan Banjarmasin menjadi pelabuhan yang memiliki jumlah muatan ekspor curah cair terkecil.

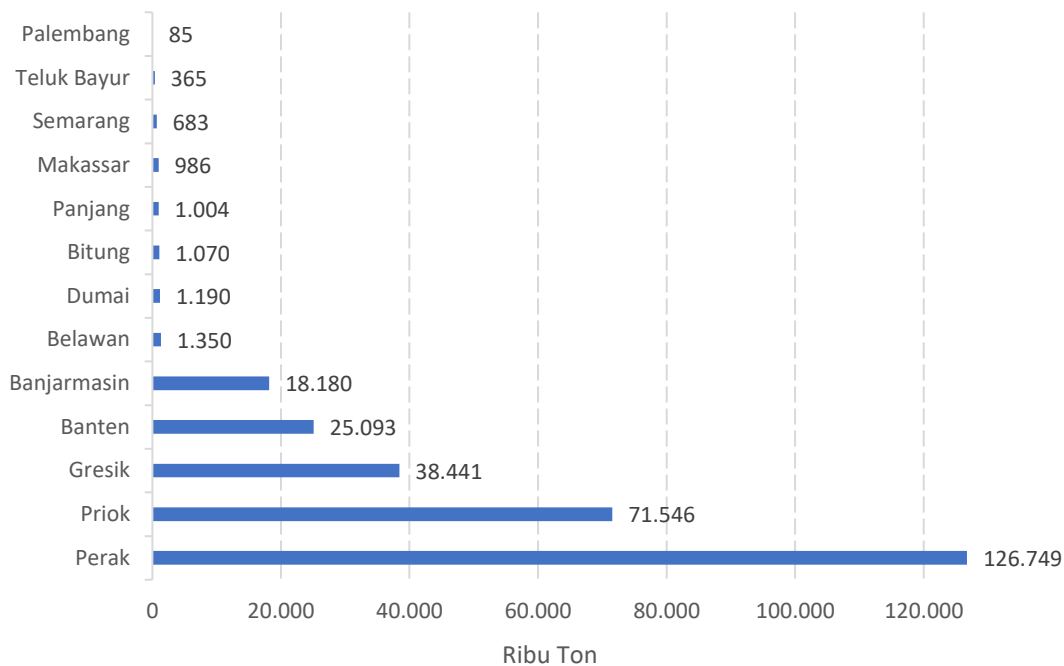


Gambar 5.27 Jumlah Muatan Ekspor Jenis Komoditas Curat Cair di 16 Pelabuhan InaPortNet Tahun 2019 (Ton/Tahun)

(Sumber: Laporan Kedatangan dan Keberangkatan Kapal (LK3) InaPortNet)

5.4.1.4. CURAH KERING

Curah kering adalah muatan curah padat dalam bentuk biji-bijian, serbuk, bubuk, butiran dan sebagainya yang dalam pembuatan/pembongkaran dilakukan dengan mencurahkan muatan ke dalam palka dengan menggunakan alat-alat khusus. Komoditas Curah Kering terdiri dari Gandum, jagung, kacang kedelai, pupuk, gypsum, biji besi, makanan ternak, material dan bahan kimia lainnya. Pada Gambar 5.28 terlihat bahwa Pelabuhan Perak memiliki jumlah muatan ekspor untuk jenis komoditas curah kering terbanyak yaitu 126.749 ton dan Pelabuhan Palembang dengan jumlah muatan ekspor sebanyak 85 ton menjadi pelabuhan yang memiliki muatan ekspor curah kering paling kecil.

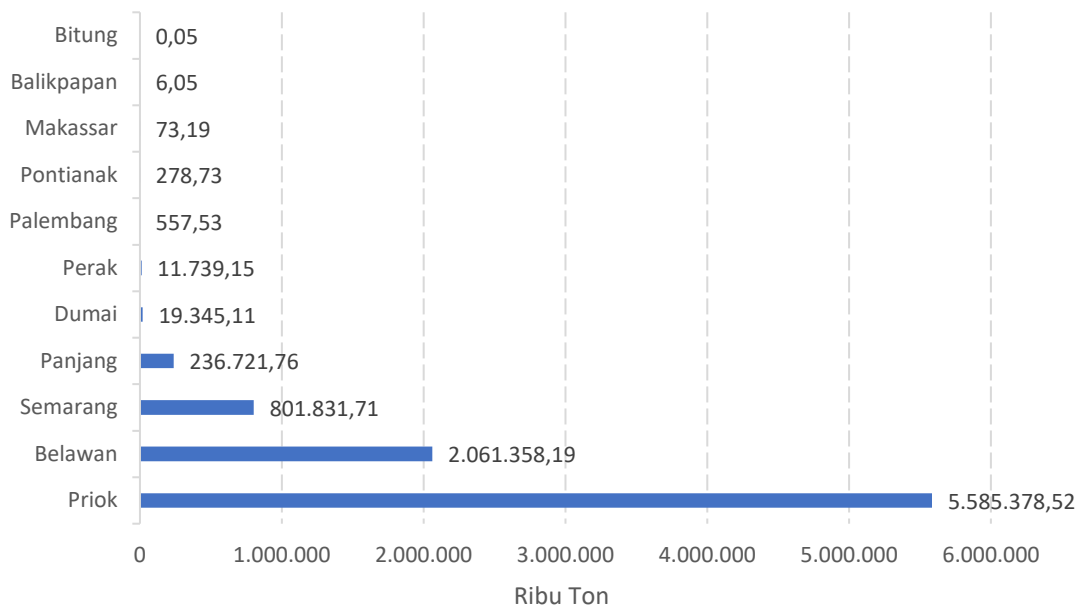


Gambar 5.28 Jumlah Muatan Ekspor Jenis Komoditas Curah Kering di 17 Pelabuhan InaPortNet Tahun 2019 (Ton/Tahun)

(Sumber: Laporan Kedatangan dan Keberangkatan Kapal (LK3) InaPortNet)

5.4.1.5. PETI KEMAS INTERNASIONAL

Peti kemas Internasional berupa wadah yang terbuat dari baja, besi, aluminium yang digunakan untuk menyimpan atau menghimpun barang yang dibawa dari dan ke luar negeri yang didistribusikan di Indonesia. Komoditas Peti Kemas terdiri dari Aksesoris, Aluminium, Barang makanan, Cat, Berbagai jenis Ikan, Kacang-kacangan, Peti kemas, spare part, steel coil, dan batang lainnya. Pelabuhan Priok menjadi pelabuhan dengan jumlah muatan ekspor untuk jenis komoditas peti kemas internasional terbanyak yaitu 5.585.378,52 ton. Letak Pelabuhan Priok yang strategis menjadi salah satu alasan yang membuat jumlah muatan ekspor peti kemas internasional paling banyak. Sedangkan Pelabuhan Bitung merupakan pelabuhan dengan jumlah muatan ekspor paling kecil. Hal tersebut dijelaskan pada Gambar 5.29.

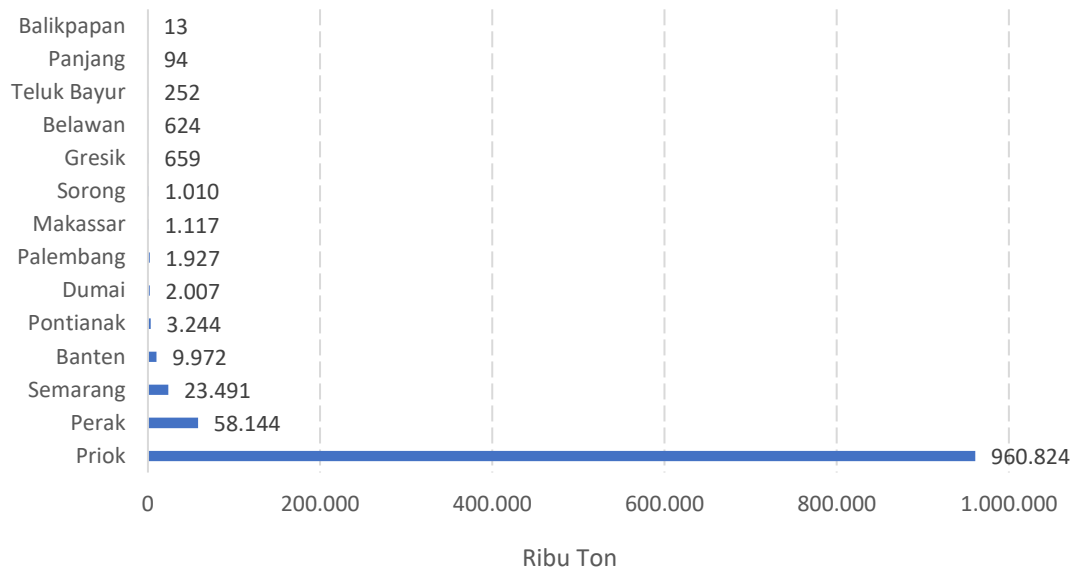


Gambar 5.29 Jumlah Muatan Ekspor Jenis Komoditas Peti Kemas Internasional di 17 Pelabuhan InaPortNet Tahun 2019 (Ton/Tahun)

(Sumber: Laporan Kedatangan dan Keberangkatan Kapal (LK3) InaPortNet)

5.4.1.6. UNITIZED

Unitized adalah muatan dalam unit-unit dan terdiri dari beberapa jenis muatan dan digabung dengan menggunakan *pallet*, *bag*, karton, karung atau pembungkus lainnya sehingga dapat disusun dengan menggunakan pengikat. Muatan Unitized terdiri dari Material Equipment, Kendaraan, Alat berat, Steel Coil, Kargo Umum, dan Barang lainnya. Pada Gambar 5.30 terlihat bahwa Pelabuhan Priok menjadi pelabuhan dengan jumlah muatan ekspor untuk jenis komoditas unitized paling banyak yaitu 960.824 ton, sedangkan Pelabuhan Balikpapan mempunyai jumlah muatan paling kecil.



Gambar 5.30 Jumlah Muatan Ekspor Jenis Komoditas *Unitized* di 17 Pelabuhan InaPortNet Tahun 2019 (Ton/Tahun)

(Sumber: Laporan Kedatangan dan Keberangkatan Kapal (LK3) InaPortNet)

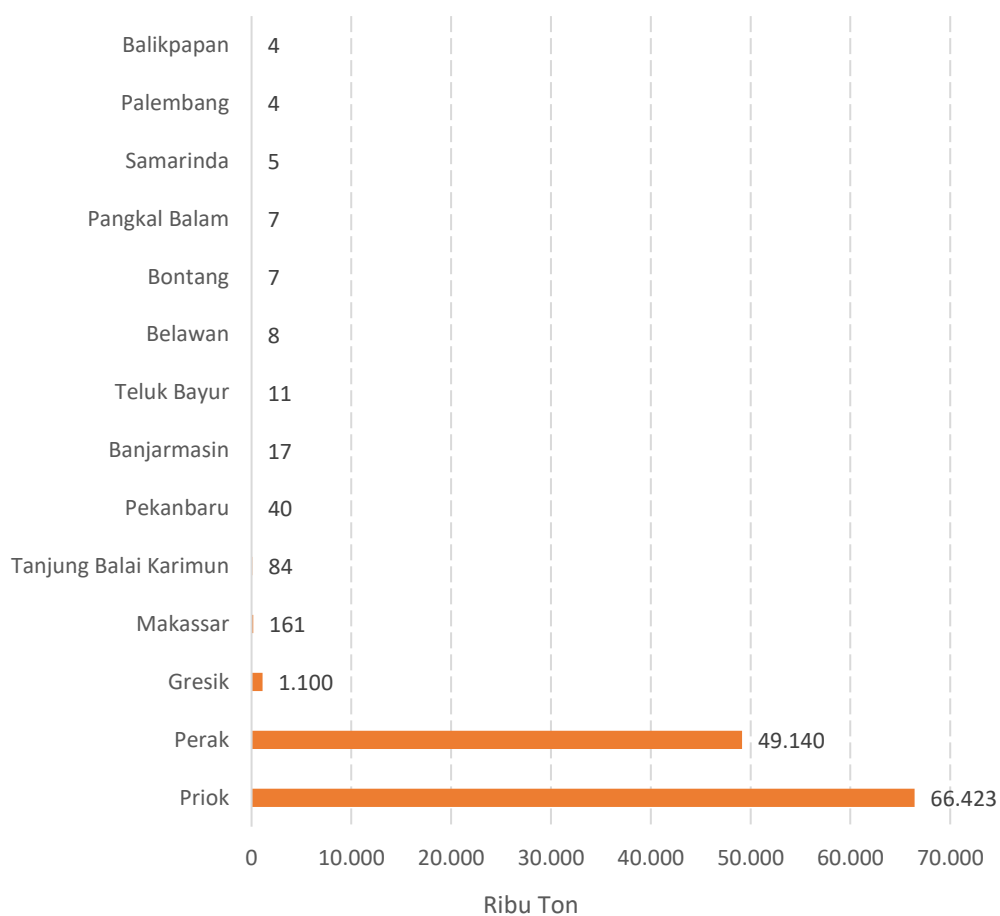
5.4.2 KOMODITAS EKSPOR TAHUN 2020

Selama tahun 2020 terjadi penambahan jumlah pelabuhan yang telah menerapkan InaPortNet menjadi 33 pelabuhan. Pelabuhan yang menerapkan InaPortNet tahun 2020 sampai dengan September adalah

1. Ambon
2. Balikpapan
3. Banjarmasin
4. Banten
5. Belawan
6. Bena
7. Bitung
8. Bontang
9. Cilacap
10. Cirebon
11. Dumai
12. Gresik
13. Jayapura
14. Kendari
15. Kota Baru-Batulicin
16. Makassar
17. Palembang
18. Pangkal Balam
19. Panjang
20. Pekanbaru
21. Perak
22. Pontianak
23. Priok
24. Pulau Baai (Bengkulu)
25. Samarinda
26. Semarang
27. Sorong
28. Talang Duku
29. Tanjung Balai Karimun
30. Tanjung Pandan
31. Tanjung Pinang
32. Teluk Bayur
33. Ternate

Pandemi *Corona Virus Disease* 2019 (Covid-19) yang terjadi di Indonesia bahkan di seluruh dunia sejak awal tahun 2020 memberikan dampak besar bagi semua bidang dan aspek. Salah satunya adalah aspek kegiatan ekspor barang. Semenjak Bulan Maret hingga Bulan September 2020 tidak ada kegiatan ekspor dikarenakan adanya Peraturan Menteri Kesehatan Republik Indonesia Nomor 9 Tahun 2020 tentang Pedoman Pembatasan Sosial Berskala Besar (PSBB) dalam rangka percepatan penanganan Covid-19.

5.4.3.1. BAG CARGO

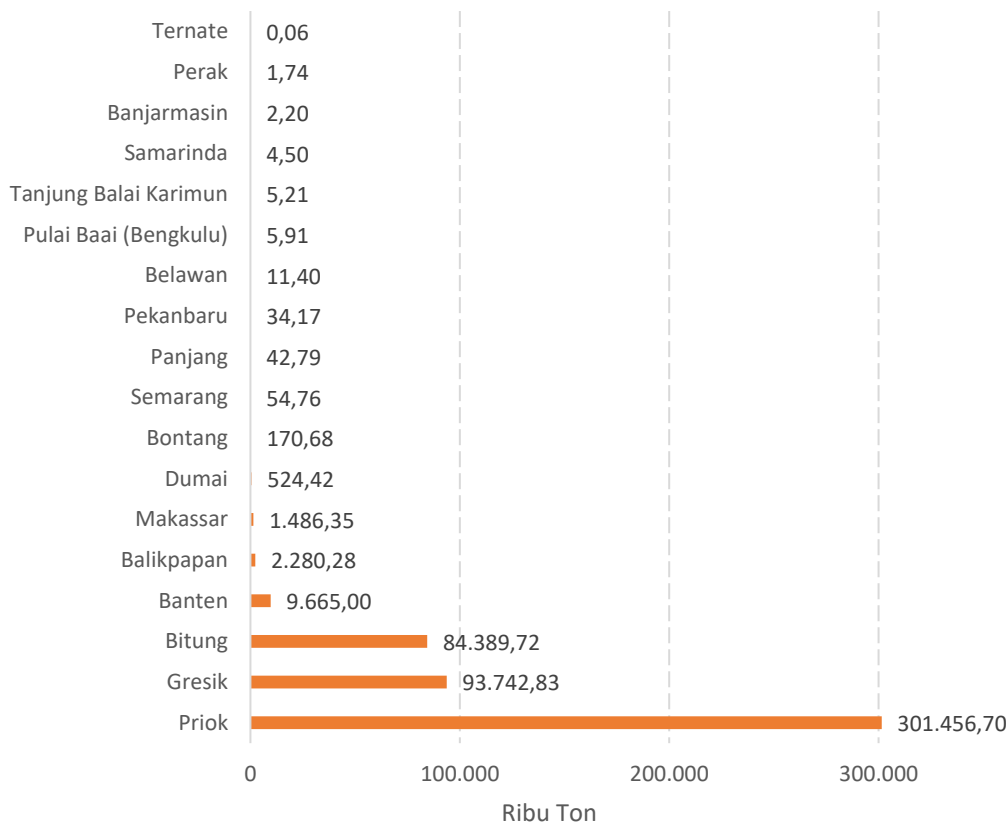


Gambar 5.31 Jumlah Muatan Ekspor Jenis Komoditas *Bag Cargo* di 33 Pelabuhan InaPortNet bulan Januari sampai dengan September 2020 (Ton/Tahun)
(Sumber: Laporan Kedatangan dan Keberangkatan Kapal (LK3) InaPortNet)

Selama tahun 2020 tepatnya dari Bulan Januari hingga Bulan September jumlah muatan ekspor untuk jenis komoditas bag cargo menurun drastis dari tahun sebelumnya. Pada Gambar 5.31, Pelabuhan Priok merupakan pelabuhan dengan jumlah muatan ekspor jenis

komoditas bag cargo terbanyak kemudian disusul oleh Pelabuhan Perak. Sedangkan Pelabuhan Balikpapan dan Pelabuhan Palembang mempunyai jumlah muatan ekspor bag cargo yang sama yaitu 4 ton, sehingga kedua pelabuhan tersebut menjadi pelabuhan dengan jumlah muatan ekspor bag cargo paling kecil.

5.4.3.2. BREAK BULK

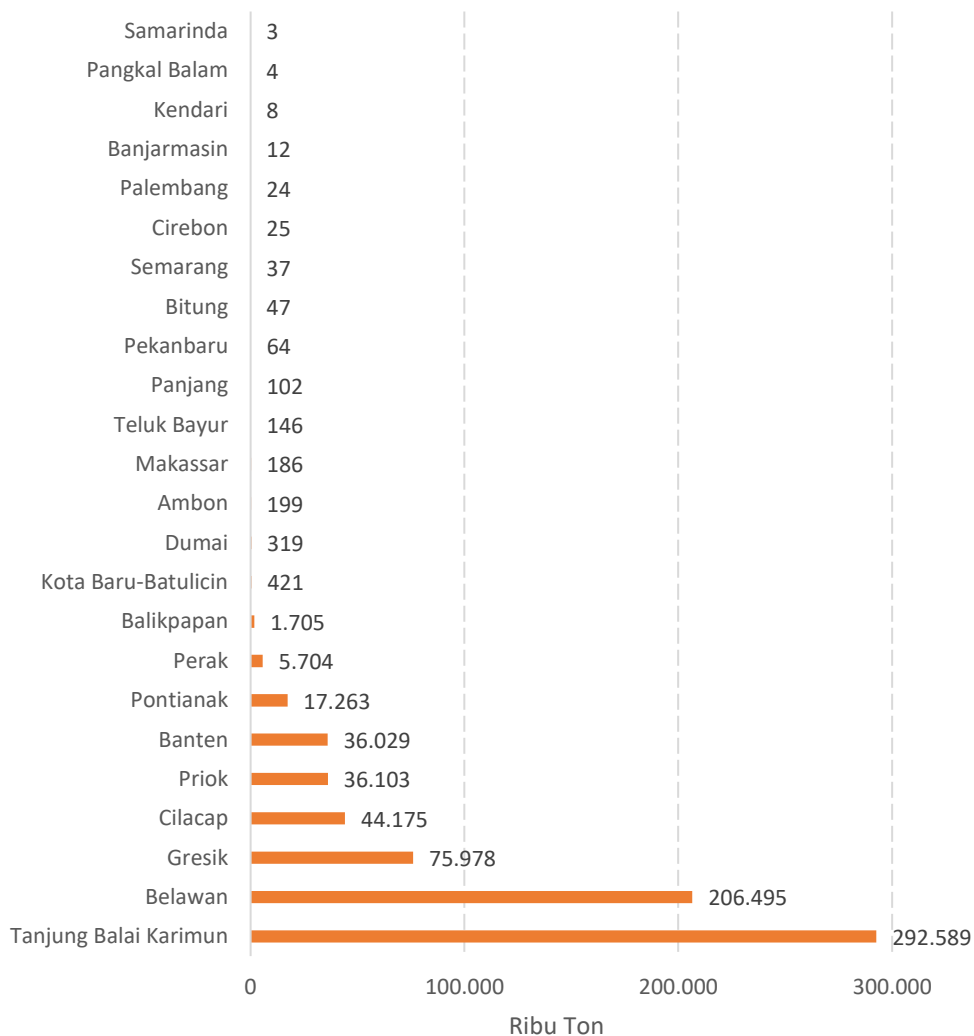


Gambar 5.32 Jumlah Muatan Ekspor Jenis Komoditas *Break Bulk* di 33 Pelabuhan InaPortNet bulan Januari sampai dengan September 2020 (Ton/Tahun)

(Sumber: Laporan Kedatangan dan Keberangkatan Kapal (LK3) InaPortNet)

Selama tahun 2020, Pelabuhan Priok masih menjadi pelabuhan dengan jumlah muatan ekspor untuk jenis komoditas break bulk terbanyak yaitu 301.456,70 ton. Kemudian Pelabuhan Gresik dan Pelabuhan Bitung menyusul walaupun jumlah muatan ekspor kedua pelabuhan tersebut masih jauh di bawah Pelabuhan Priok. Sedangkan Pelabuhan Ternate menjadi pelabuhan dengan muatan ekspor jenis komoditas break bulk terkecil. Hal tersebut dapat dilihat pada Gambar 5.32.

5.4.3.3. CURAH CAIR

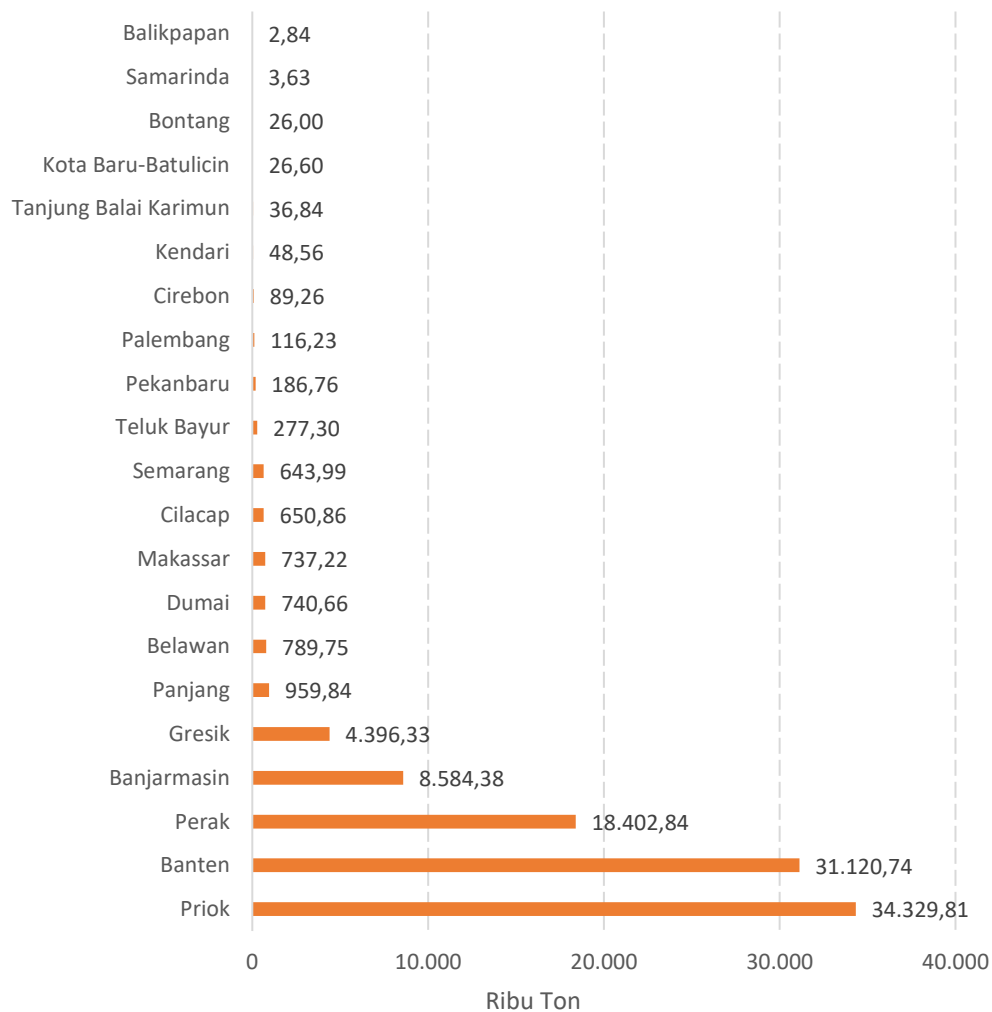


Gambar 5.33 Jumlah Muatan Ekspor Jenis Komoditas Curah Cair di 33 Pelabuhan InaPortNet bulan Januari sampai dengan September 2020 (Ton/Tahun)
(Sumber: Laporan Kedatangan dan Keberangkatan Kapal (LK3) InaPortNet)

Pada Gambar 5.33 menunjukkan selama tahun 2020 terdapat 3 pelabuhan telah menerapkan InaPortNet yang melakukan kegiatan ekspor untuk jenis komoditas curah cair dengan jumlah muatan ekspor tertinggi yaitu:

- Pelabuhan Tanjung Balai Karimun dengan jumlah muatan ekspor 292.589 ton
- Pelabuhan Belawan dengan jumlah muatan ekspor 206.495 ton
- Pelabuhan Gresik dengan jumlah muatan ekspor 75.978 ton

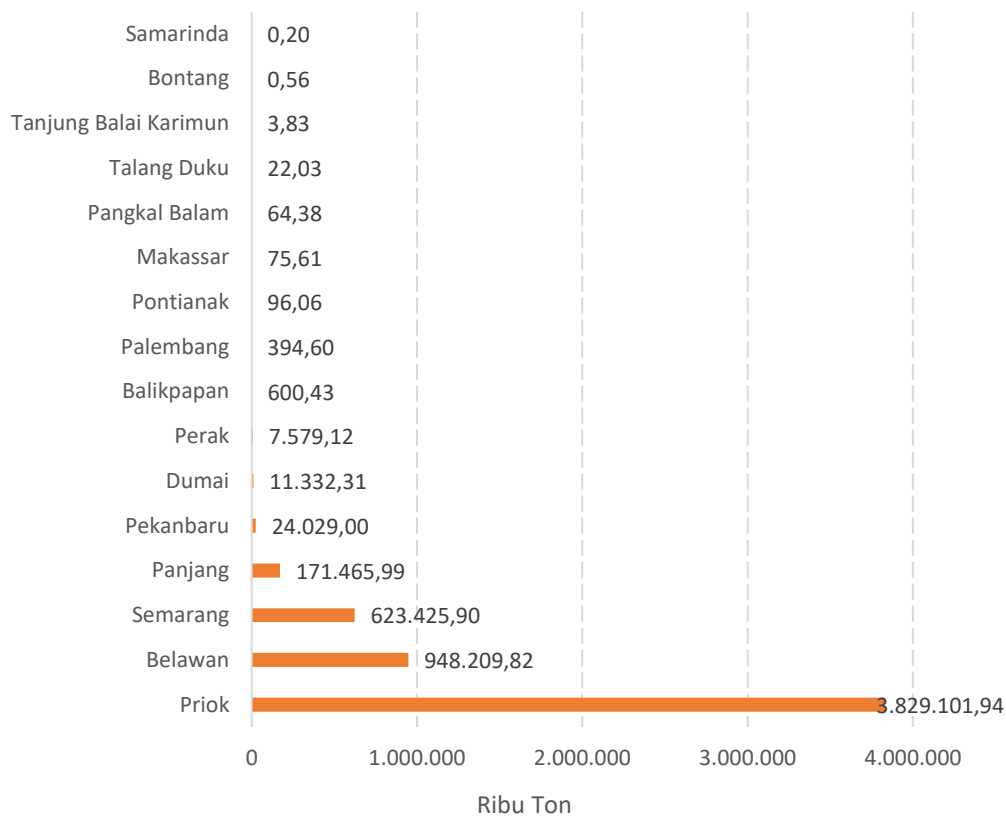
5.4.3.4. CURAH KERING



Gambar 5.34 Jumlah Muatan Ekspor Jenis Komoditas Curah Kering di 33 Pelabuhan InaPortNet bulan Januari sampai dengan September 2020 (Ton/Tahun)
(Sumber: Laporan Kedatangan dan Keberangkatan Kapal (LK3) InaPortNet)

Pelabuhan Priok, Pelabuhan Banten dan Pelabuhan Perak merupakan tiga pelabuhan yang memiliki jumlah muatan ekspor untuk jenis komoditas curah kering terbanyak selama tahun 2020. Sedangkan Pelabuhan Balikpapan menjadi pelabuhan dengan jumlah muatan ekspor untuk jenis komoditas curah kering paling kecil. Hal tersebut dapat dilihat pada Gambar 5.34.

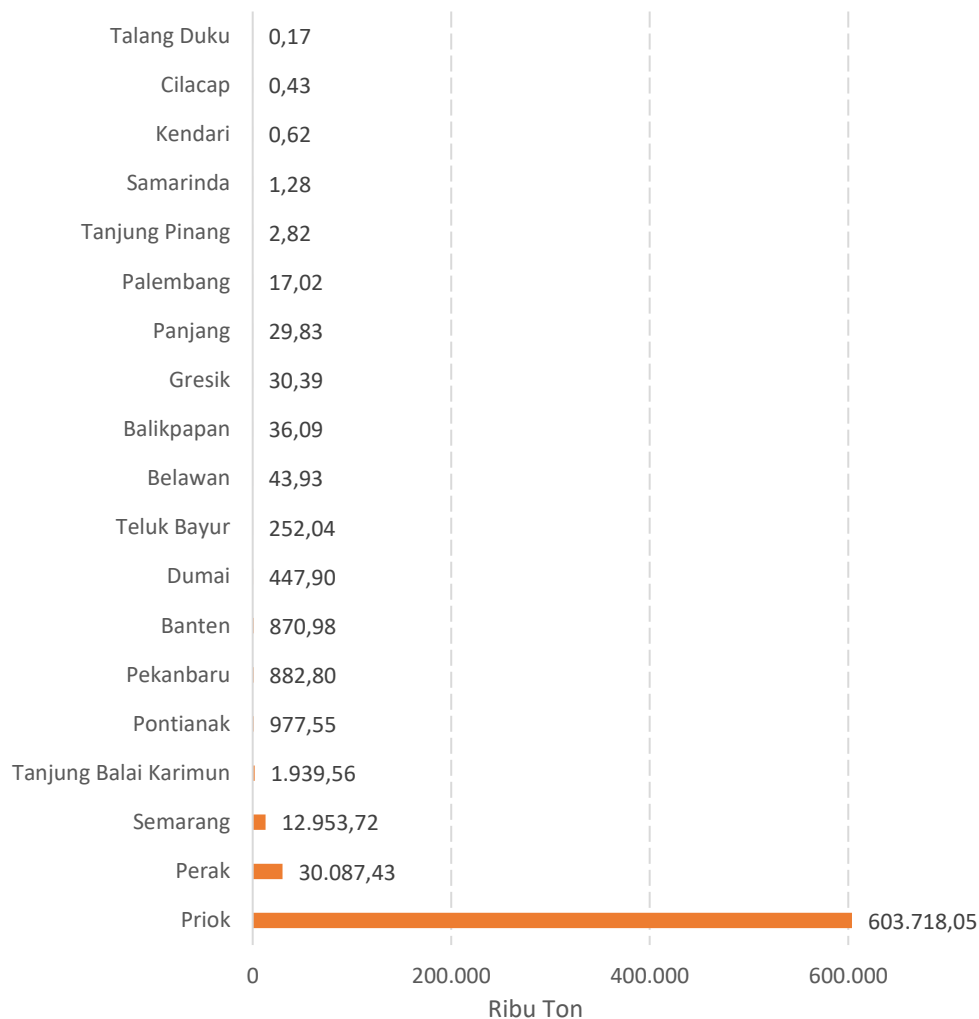
5.4.3.5. PETI KEMAS INTERNASIONAL



Gambar 5.35 Jumlah Muatan Ekspor Jenis Komoditas Peti Kemas Internasional di 33 Pelabuhan InaPortNet bulan Januari sampai dengan September 2020 (Ton/Tahun)
(Sumber: Laporan Kedatangan dan Keberangkatan Kapal (LK3) InaPortNet)

Pada Gambar 5.35 menampilkan jumlah muatan ekspor untuk jenis komoditas peti kemas internasional. Letak pelabuhan yang strategis menjadikan Pelabuhan Priok menjadi pelabuhan dengan jumlah muatan ekspor untuk jenis komoditas peti kemas internasional terbanyak. Sementara Pelabuhan Samarinda hanya memiliki jumlah muatan ekspor untuk jenis komoditas peti kemas internasional sebesar 0.2 ton.

5.4.3.6. UNITIZED



Gambar 5.36 Jumlah Muatan Ekspor Jenis Komoditas Unitized di 33 Pelabuhan InaPortNet bulan Januari sampai dengan September 2020 (Ton/Tahun)
(Sumber: Laporan Kedatangan dan Keberangkatan Kapal (LK3) InaPortNet)

Gambar 5.36 menampilkan jumlah muatan ekspor untuk jenis komoditas unitized pada pelabuhan – pelabuhan yang telah menerapkan InaPortNet. Pelabuhan Priok dengan jumlah muatan ekspor untuk Jenis Komoditas Unitized sebesar 603.728,05 ton menjadi pelabuhan dengan jumlah muatan ekspor terbanyak. Berbanding terbalik dengan Pelabuhan Talang Duku yang hanya mempunyai jumlah muatan ekspor jenis komoditas unitized sebesar 0,17 ton.



5.5 KOMODITAS IMPOR INDONESIA

Seperti pada kegiatan ekspor, satuan komoditas impor ini juga dikonversi menjadi ton, sehingga perbandingannya seimbang. Dengan memperoleh daftar komoditas berdasarkan urutan besaran muatannya, maka gambaran komoditas-komoditas yang mendominasi kegiatan impor Indonesia pada tahun 2019 dan 2020 dapat diperoleh. Komoditas tersebut dikelompokkan dalam 7 jenis yaitu:

1. *Bag Cargo*,
2. *Break Bulk*,
3. Curah Cair,
4. Curah Kering,
5. Peti Kemas Antar Pulau,
6. Peti Kemas Internasional, dan
7. *Unitized*

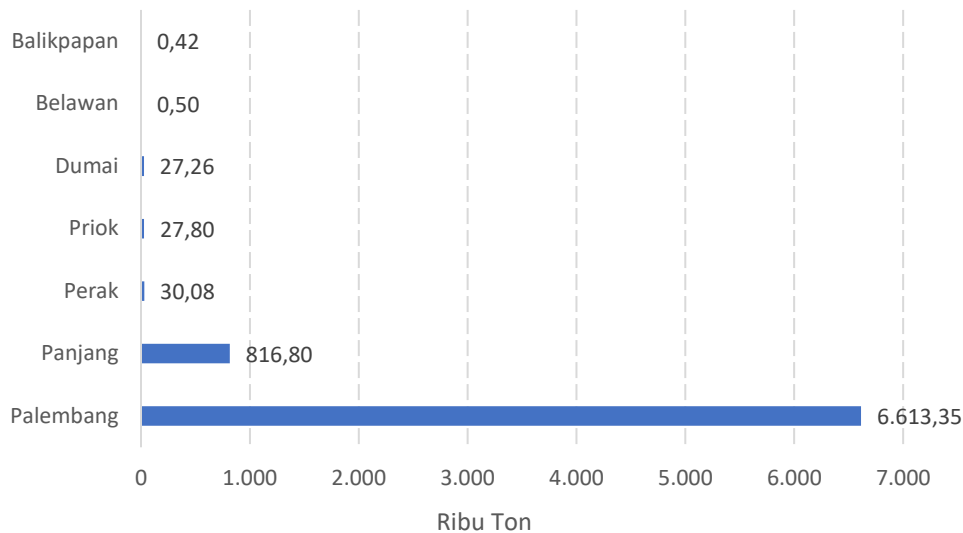
5.5.1 KOMODITAS IMPOR TAHUN 2019

Komoditas impor adalah berbagai macam barang yang dapat dibeli dari luar negeri dengan tujuan mendatangkan pemasukan negara serta untuk mensejahterakan masyarakat. Untuk mendukung hal tersebut, selama tahun 2019 terdapat 17 pelabuhan yang telah menerapkan InaPortNet diantaranya:

- | | |
|----------------|-----------------|
| 1. Ambon | 10. Palembang |
| 2. Balikpapan | 11. Panjang |
| 3. Banjarmasin | 12. Perak |
| 4. Banten | 13. Pontianak |
| 5. Belawan | 14. Priok |
| 6. Bitung | 15. Semarang |
| 7. Dumai | 16. Sorong |
| 8. Gresik | 17. Teluk Bayur |
| 9. Makassar | |

5.5.1.1. BAG CARGO

Bag Cargo merupakan muatan yang disusun ke dalam karung dan dapat disusun saling menindih (*bag on bag*).



Gambar 5.37. Jumlah Muatan Impor Jenis Komoditas *Bag Cargo* di 33 Pelabuhan InaPortNet Tahun 2019 (Ton/Tahun)

(Sumber: Laporan Kedatangan dan Keberangkatan Kapal (LK3) InaPortNet)

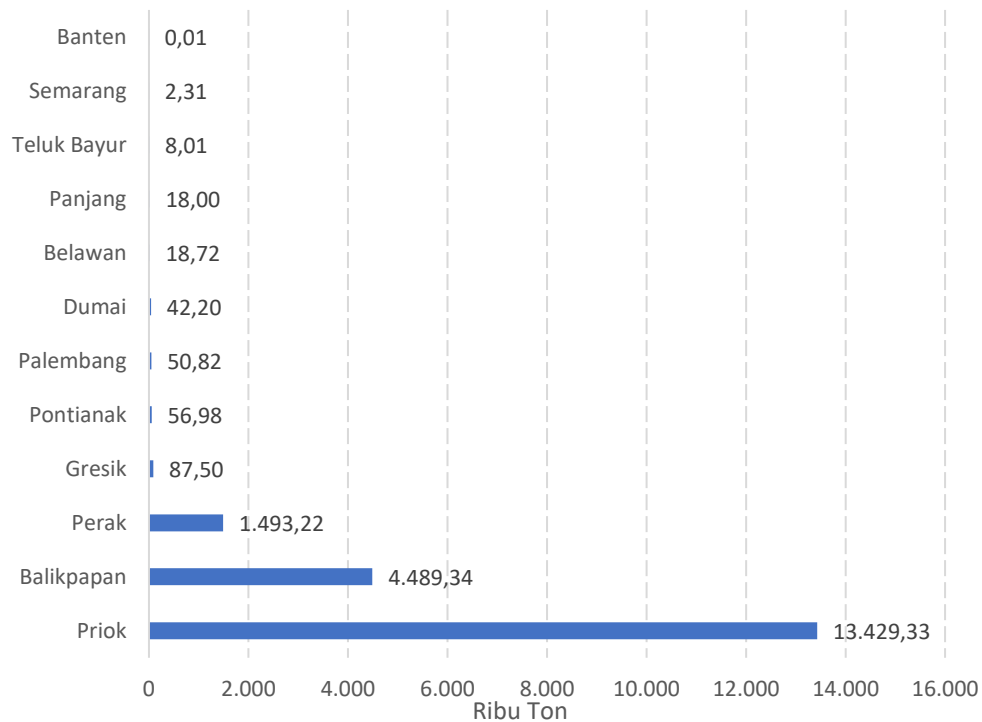
Seperti dijelaskan sebelumnya, pada tahun 2019 terdapat 17 pelabuhan yang telah menerapkan InaPortNet, namun khusus untuk *Bag Cargo* hanya terdapat 7 pelabuhan yang melakukan kegiatan ekspor *Bag Cargo*. Sepuluh pelabuhan yang tidak melakukan kegiatan ekspor *Bag Cargo* terdiri dari:

- Pelabuhan Ambon
- Pelabuhan Banjarmasin
- Pelabuhan Banten
- Pelabuhan Bitung
- Pelabuhan Gresik
- Pelabuhan Makassar
- Pelabuhan Pontianak
- Pelabuhan Semarang
- Pelabuhan Sorong
- Pelabuhan Teluk Bayur

Pada Gambar 5.37 menampilkan 7 pelabuhan dari 17 pelabuhan InaPortNet yang melakukan ekspor Jenis Komoditas *Bag Cargo*, yang terdiri atas peralatan, mesin, senyawa, material, bahan pangan, pupuk, kargo umum, dan barang offshore.

5.5.1.2. BREAK BULK

Break Bulk merupakan muatan yang dimuat ke dalam ruang palka kapal tanpa menggunakan kemasan dan pada umumnya dimuat dalam jumlah banyak dan homogen.



Gambar 5.38. Jumlah Muatan Impor Jenis Komoditas *Break Bulk* di 33 Pelabuhan InaPortNet Tahun 2019 (Ton/Tahun)

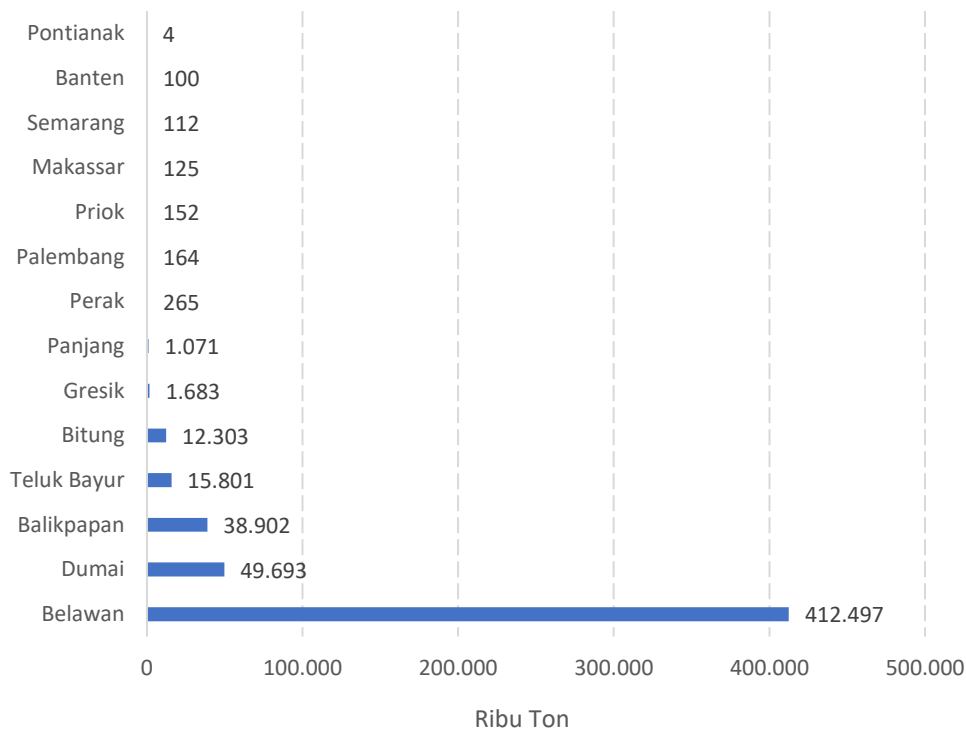
(Sumber: Laporan Kedatangan dan Keberangkatan Kapal (LK3) InaPortNet)

Hanya ada 12 pelabuhan yang melayani kegiatan impor untuk jenis komoditas break bulk dari 17 Pelabuhan yang telah menerapkan InaPortNet. Pada Gambar 5.38 menampilkan pelabuhan – pelabuhan tersebut. Lima pelabuhan yang tidak melayani kegiatan impor untuk jenis break bulk yaitu:

- Pelabuhan Ambon
- Pelabuhan Banjarmasin
- Pelabuhan Bitung
- Pelabuhan Makassar
- Pelabuhan Sorong

5.5.1.3. CURAH CAIR

Curah cair merupakan muatan curah yang berbentuk cairan yang diangkut dengan menggunakan kapal-kapal khusus yang disebut kapal tanker. Komoditas Ekspor Curah Cair terdiri atas Bahan bakar minyak, high speed diesel, berbagai jenis minyak, molasses, RBD, Strearic, dan bahan kimia lain.



Gambar 5.39. Jumlah Muatan Impor Jenis Komoditas Curah Cair di Pelabuhan InaPortNet Tahun 2019 (Ton/Tahun)

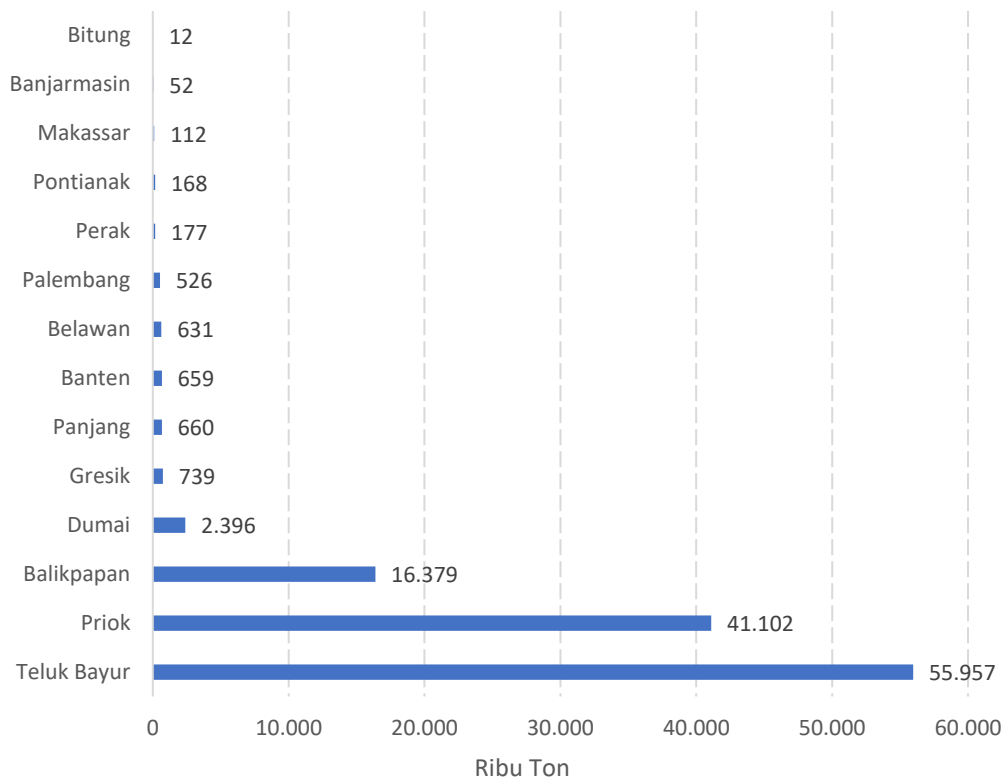
(Sumber: Laporan Kedatangan dan Keberangkatan Kapal (LK3) InaPortNet)

Pada Gambar 5.39 menampilkan 14 pelabuhan yang melakukan kegiatan impor untuk jenis kegiatan curah cair beserta jumlah muatan per pelabuhan. Dari 17 pelabuhan yang telah menerapkan InaPortNet, terdapat 3 pelabuhan yang tidak melakukan kegiatan impor untuk jenis kegiatan curah cair yaitu:

- Ambon
- Banjarmasin
- Sorong

5.5.1.4. CURAH KERING

Curah kering adalah muatan curah padat dalam bentuk biji-bijian, serbuk, bubuk, butiran dan sebagainya yang dalam pembuatan/pembongkaran dilakukan dengan mencurahkan muatan ke dalam palka dengan menggunakan alat-alat khusus. Komoditas Curah Kering terdiri dari Bungkil sawit, Batu bara, cangkang kelapa, pupul, dan semen.



Gambar 5.40 Jumlah Muatan Impor Jenis Komoditas Curah kering di 17 Pelabuhan InaPortNet Tahun 2019 (Ton/Tahun)

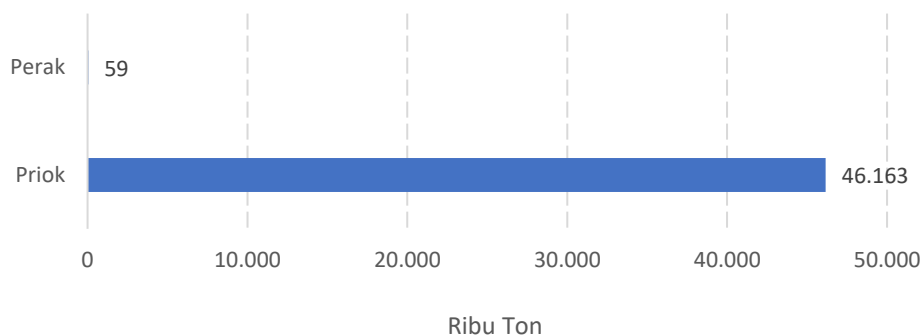
(Sumber: Laporan Kedatangan dan Keberangkatan Kapal (LK3) InaPortNet)

Pada Gambar 5.40 menampilkan jumlah muatana impor untuk jenis komoditas curah kering berdasarkan pelabuhan yang telah menerapkan InaPortNet Tidak semua pelabuhan yang telah menerapkan InaPortnet terdapat kegiatan impor dengan komoditas curah kering, ada tiga pelabuhan yang tidak melakukan kegiatan tersebut yaitu:

- Pelabuhan Ambon
- Pelabuhan Semarang
- Pelabuhan Sorong

5.5.1.5. PETI KEMAS ANTAR PULAU

Petikemas Antar Pulau adalah muatan berupa wadah yang dari baja, besi, aluminium yang digunakan untuk menyimpan atau menghimpun barang yang dikirim antar pulau di Indonesia. Hanya terdapat dua pelabuhan yang menyediakan kegiatan impor untuk jenis komoditas peti kemas antar pulau yaitu Pelabuhan Priok dan pelabuhan Perak, hal tersebut dapat dilihat pada Gambar 5.41



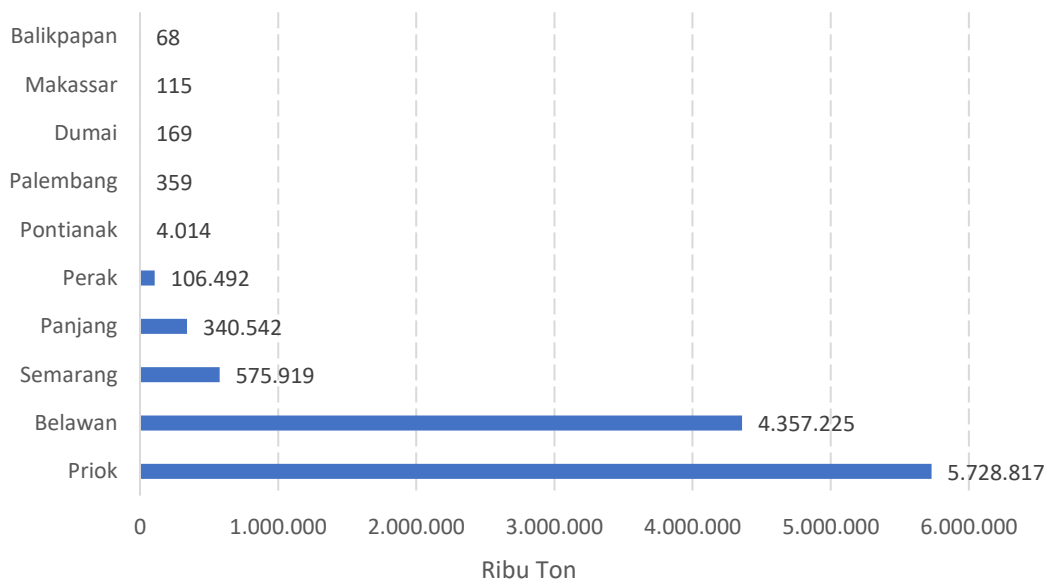
Gambar 5.41. Jumlah Muatan Impor Jenis Komoditas Peti Kemas Antar Pulau di 17 Pelabuhan InaPortNet Tahun 2019 (Ton/Tahun)
(Sumber: Laporan Kedatangan dan Keberangkatan Kapal (LK3) InaPortNet)

5.5.1.6. PETI KEMAS INTERNASIONAL

Peti kemas Internasional berupa wadah yang terbuat dari baja, besi, aluminium yang digunakan untuk menyimpan atau menghimpun barang yang dibawa dari dan ke luar negeri yang didistribusikan di Indonesia. Komoditas Peti Kemas terdiri dari bahan makanan, aluminium, bungkil, kayu-kayuan, pasir, dan material lainnya.

Pada Gambar 5.42 menampilkan jumlah muatana impor untuk jenis komoditas peti kemas internasional berdasarkan pelabuhan yang telah menerapkan InaPortNet Tidak semua pelabuhan yang telah menerapkan InaPortnet terdapat kegiatan impor dengan komoditas peti kemas internasional, ada lima pelabuhan yang tidak melakukan kegiatan tersebut yaitu:

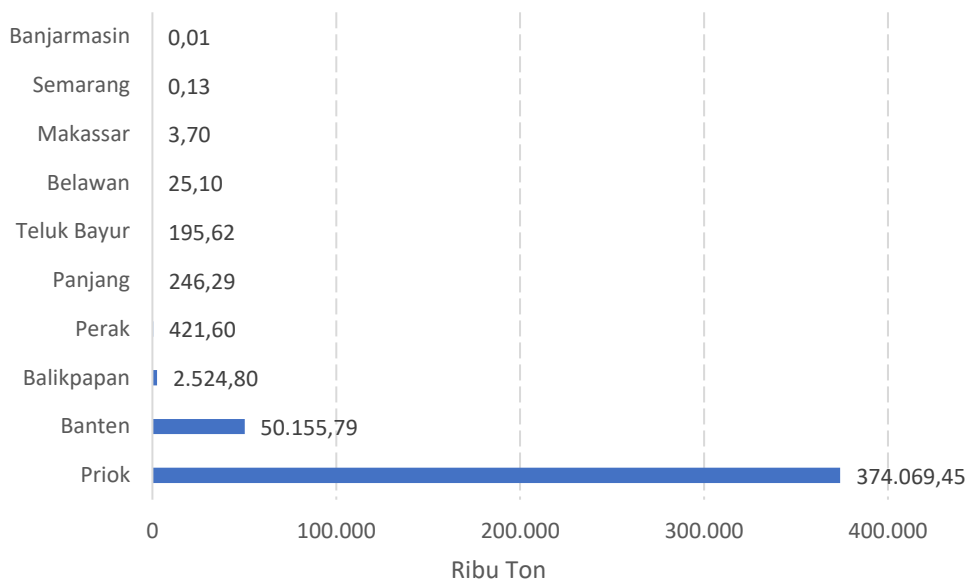
- Pelabuhan Ambon
- Pelabuhan Banjarmasin
- Pelabuhan Banten
- Pelabuhan Bitung
- Pelabuhan Gresik
- Pelabuhan Sorong
- Pelabuhan Teluk Bayur



Gambar 5.42. Jumlah Muatan Impor Jenis Komoditas Peti Kemas Internasional di 17 Pelabuhan InaPortNet Tahun 2019 (Ton/Tahun)
(Sumber: Laporan Kedatangan dan Keberangkatan Kapal (LK3) InaPortNet)

5.5.1.7. UNITIZED

Unitized adalah muatan dalam unit-unit dan terdiri dari beberapa jenis muatan dan digabung dengan menggunakan *pallet*, *bag*, karton, karung atau pembungkus lainnya sehingga dapat disusun dengan menggunakan pengikat. Muatan Unitized terdiri dari Alat Proyek, Barang Campuran, Berbagai macam Besi, Gas, Steel dan Barang lainnya



Gambar 5.43. Jumlah Muatan Impor Jenis Komoditas Peti Kemas Antar Pulau di 17 Pelabuhan InaPortNet Tahun 2019 (Ton/Tahun)
(Sumber: Laporan Kedatangan dan Keberangkatan Kapal (LK3) InaPortNet)

5.5.2. KOMODITAS IMPOR TAHUN 2020

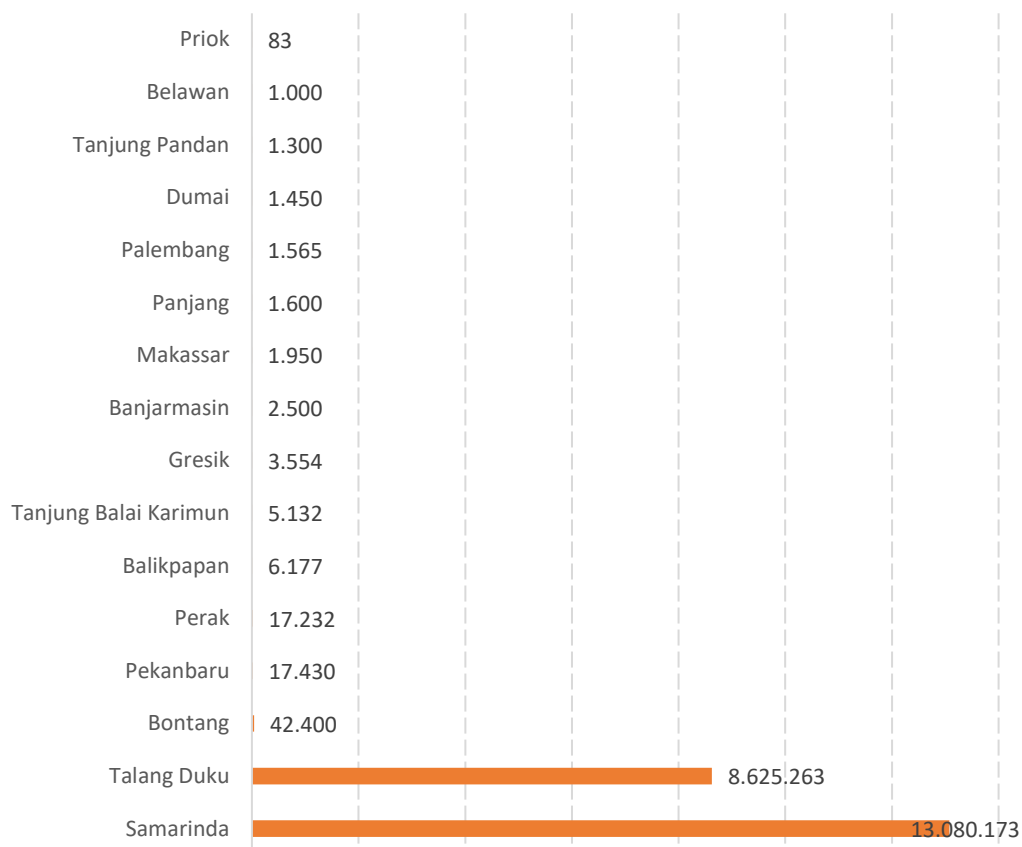
Selama tahun 2020, terjadi pandemi Covid-19 di seluruh dunia tak terkecuali Indonesia. Pandemi Covid-19 mempengaruhi segala aspek kehidupan terutama dalam hal akomodasi. Kegiatan impor di Indonesia pun terkena dampak yang signifikan dimana jumlah muatan impor beberapa komoditas mengalami penurunan. Namun, Selama tahun 2020 terdapat penambahan jumlah pelabuhan yang telah menerapkan InaPortNet.

InaPortNet merupakan portal elektronik yang terbuka dan netral guna memfasilitasi pertukaran data dan informasi layanan kepelabuhanan secara aman, netral, cepat, dan mudah yang terintegrasikan dengan badan usaha pelabuhan dan instansi pemerintah terkait. Hal tersebut memberikan kemudahan untuk mengakses informasi, apalagi dimasa pandemi. Terdapat 33 pelabuhan yang telah menerapkan InaPortNet yang terdiri dari:



1. Ambon
2. Balikpapan
3. Banjarmasin
4. Banten
5. Belawan
6. Bena
7. Bitung
8. Bontang
9. Cilacap
10. Cirebon
11. Dumai
12. Gresik
13. Jayapura
14. Kendari
15. Kota Baru-Batulicin
16. Makassar
17. Palembang
18. Pangkal Balam
19. Panjang
20. Pekanbaru
21. Perak
22. Pontianak
23. Priok
24. Pulau Baai (Bengkulu)
25. Samarinda
26. Semarang
27. Sorong
28. Talang Duku
29. Tanjung Balai Karimun
30. Tanjung Pandan
31. Tanjung Pinang
32. Teluk Bayur
33. Ternate

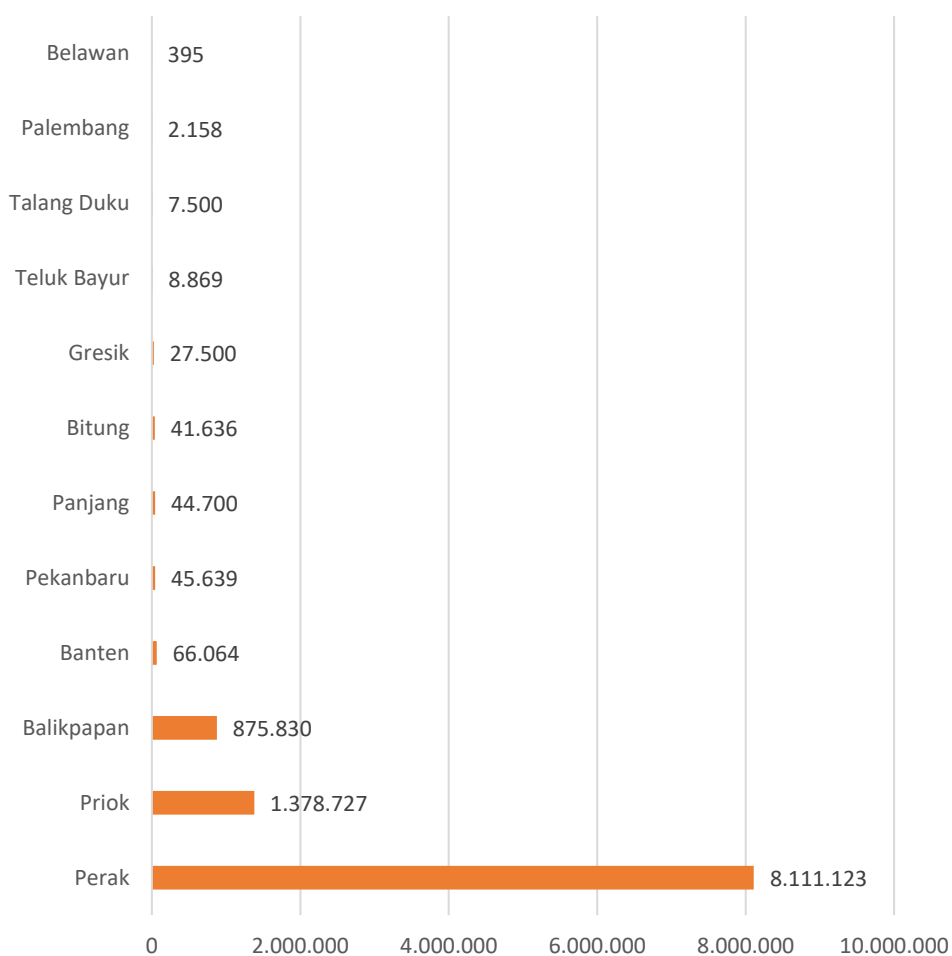
5.5.2.1. BAG CARGO



Gambar 5.44 Jumlah Muatan Impor Jenis Komoditas *Bag Cargo* di 33 Pelabuhan InaPortNet bulan Januari sampai dengan September 2020 (Ton/Tahun)
(Sumber: Laporan Kedatangan dan Keberangkatan Kapal (LK3) InaPortNet)

Selama tahun 2020 terjadi penurunan jumlah yang cukup drastis pada muatan impor. Pada Gambar 5.44 dapat dilihat bahwa dari 33 pelabuhan yang telah menerapkan InaPortNet hanya ada 16 pelabuhan yang melakukan kegiatan impor untuk jenis komoditas bag cargo. Pelabuhan Samarinda merupakan pelabuhan dengan jumlah muatan impor bag cargo terbanyak yaitu 13.080.173 ton, sementara Pelabuhan Perak merupakan pelabuhan dengan jumlah muatan impor bag cargo yang paling sedikit yaitu hanya ada 83 ton.

5.5.2.2. BREAK BULK

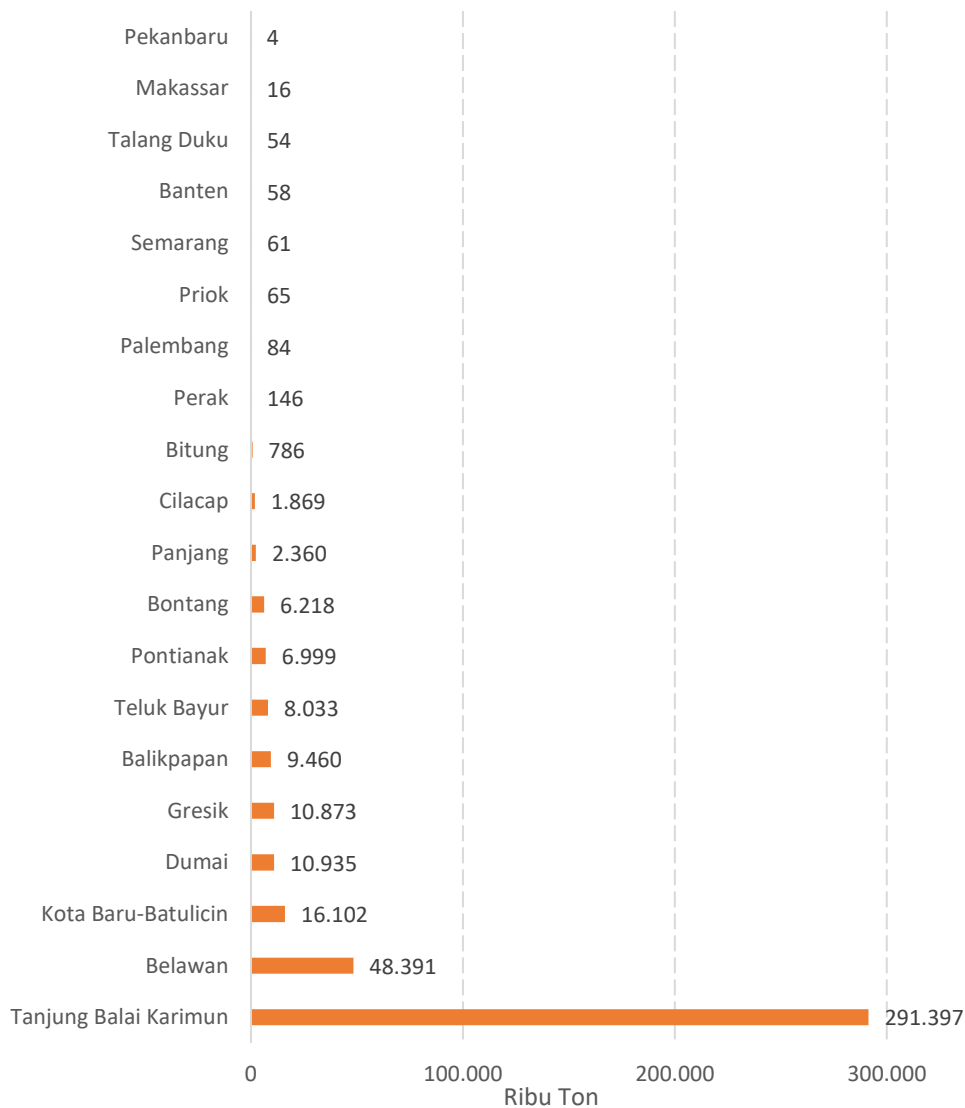


Gambar 5.45. Jumlah Muatan Impor Jenis Komoditas *Break Bulk* di 33 Pelabuhan InaPortNet bulan Januari sampai dengan September 2020 (Ton/Tahun)
(Sumber: Laporan Kedatangan dan Keberangkatan Kapal (LK3) InaPortNet)

Dari 12 pelabuhan yang melakukan kegiatan impor untuk jenis komoditas break bulk, Pelabuhan Perak memiliki jumlah muatan yang paling banyak yaitu sebesar 8.111.123.

kemudian pada posisi kedua terdapat Pelabuhan Priok, walaupun jumlah muatannya kalah jauh dibandingkan dengan Pelabuhan Perak. Sedangkan Pelabuhan Belawan memiliki jumlah muatan impor untuk jenis komoditas break bulk paling kecil dibandingkan dengan pelabuhan lainnya. Hal tersebut dapat dilihat pada Gambar 5.45.

5.5.2.3. CURAH CAIR

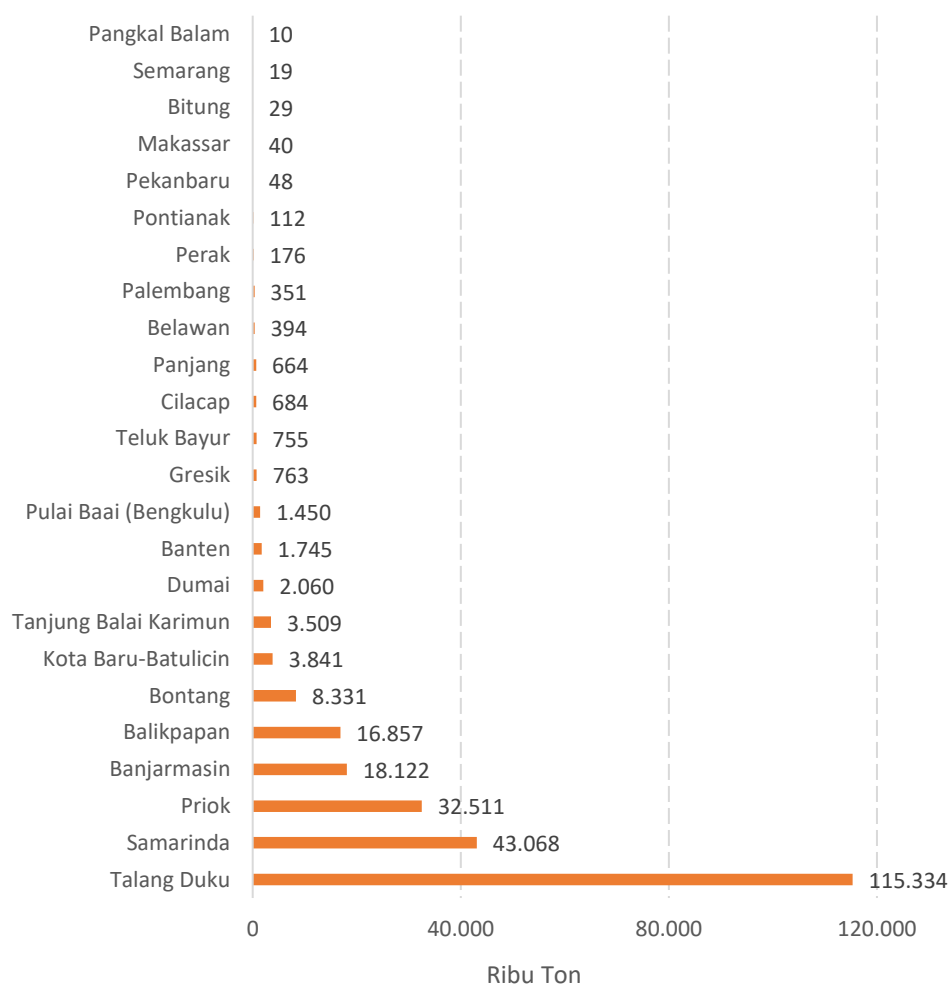


Gambar 5.46 Jumlah Muatan Impor Jenis Komoditas Curah Cair di 33 Pelabuhan InaPortNet bulan Januari sampai dengan September 2020 (Ton/Tahun)
(Sumber: Laporan Kedatangan dan Keberangkatan Kapal (LK3) InaPortNet)



Pada Gambar 5.46 menampilkan jumlah muatan impor untuk jenis komoditas curah cair di 20 pelabuhan yang telah menerapkan InaPortNet. Pelabuhan Tanjung Balai Karimun memiliki jumlah muatan impor komoditas curah cair sebanyak 291.397 ton, jumlah tersebut merupakan jumlah terbanyak dibandingkan dengan pelabuhan lainnya. Jumlah muatan impor jenis komoditas curah cair pada pelabuhan lainnya hanya berkisar 50.000 ton kebawah. Bahkan pada Pelabuhan Pekanbaru jumlah muatan impor jenis komoditas curah cair hanya sebesar 4 ton.

5.5.2.4. CURAH KERING



Gambar 5.47. Jumlah Muatan Impor Jenis Komoditas Curah Kering di 33 Pelabuhan InaPortNet bulan Januari sampai dengan September 2020 (Ton/Tahun)
(Sumber: Laporan Kedatangan dan Keberangkatan Kapal (LK3) InaPortNet)



Dapat dilihat pada Gambar 5.47 bahwa Pelabuhan Talang Duku memiliki jumlah muatan impor jenis komoditas curah kering paling banyak yaitu sebesar 115.334 ton. Sedangkan pada pelabuhan lainnya memiliki jumlah muatan impor jenis komoditas curah kering di bawah 45.000 ton. Bahkan Pelabuhan Pangkal Balam hanya memiliki jumlah muatan sebesar 10 ton.

5.5.2.5. PETI KEMAS INTERNASIONAL



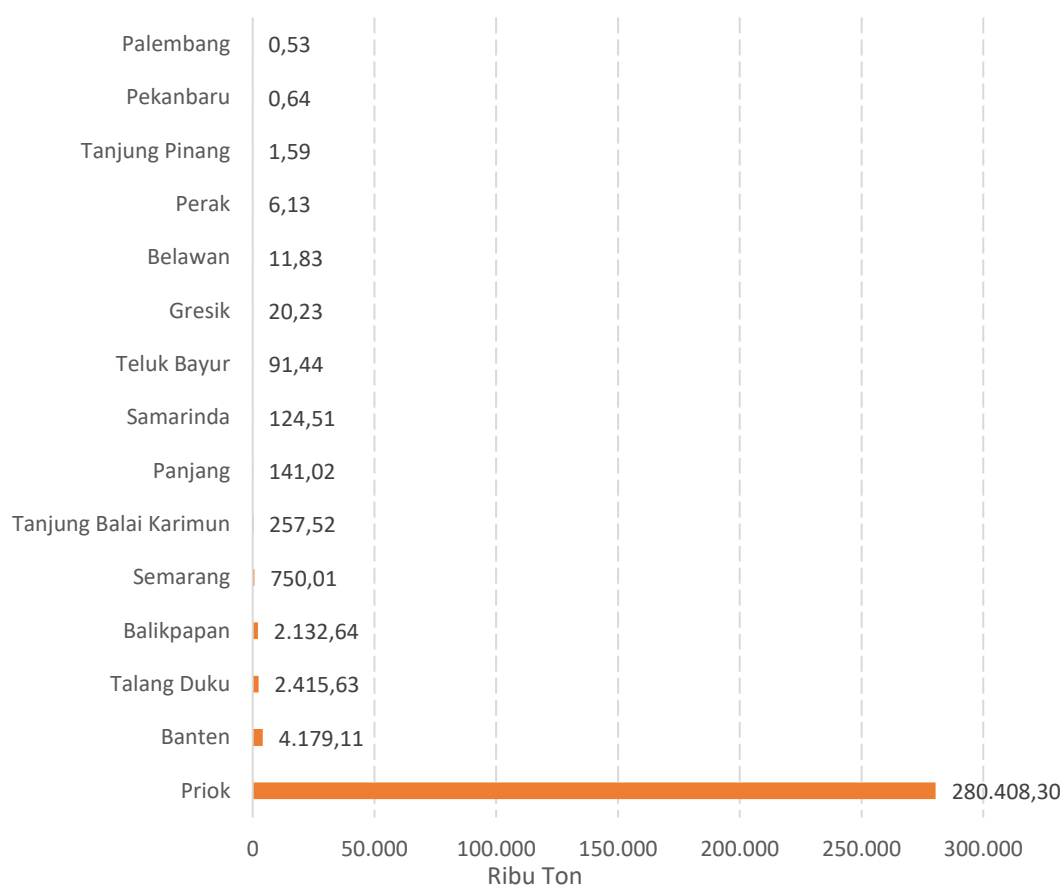
Gambar 5.48. Jumlah Muatan Impor Jenis Komoditas Peti Kemas Internasional di 33 Pelabuhan InaPortNet bulan Januari sampai dengan September 2020 (Ton/Tahun)
(Sumber: Laporan Kedatangan dan Keberangkatan Kapal (LK3) InaPortNet)



Pada Gambar 5.48 menampilkan jumlah muatan impor untuk jenis komoditas peti kemas internasional. Letak pelabuhan yang strategis menjadikan Pelabuhan Priok menjadi pelabuhan dengan jumlah muatan impor untuk jenis komoditas peti kemas internasional terbanyak. Sementara Pelabuhan Samarinda hanya memiliki jumlah muatan impor untuk jenis komoditas peti kemas internasional sebesar 0.09 ton.

Peti kemas, bahan makanan, aluminium, bungkil, kayu-kayuan, pasir, dan material lainnya...

5.5.2.6. UNITIZED



Gambar 5.49. Jumlah Muatan Impor Jenis Komoditas Unitized di 33 Pelabuhan InaPortNet bulan Januari sampai dengan September 2020 (Ton/Tahun)

(Sumber: Laporan Kedatangan dan Keberangkatan Kapal (LK3) InaPortNet)

Gambar 5.49 menampilkan jumlah muatan impor untuk jenis komoditas unitized pada pelabuhan – pelabuhan yang telah menerapkan InaPortNet. Pelabuhan Priok dengan jumlah muatan impor untuk Jenis Komoditas Unitized sebesar 280.408,30 ton menjadi pelabuhan



dengan jumlah muatan impor terbanyak. Berbanding terbalik dengan Pelabuhan Palembang yang hanya mempunyai jumlah muatan impor jenis komoditas unitized sebesar 0,53 ton.

5.6 PERSETUJUAN PENGGUNAAN KAPAL ASING (PPKA)

Kapal asing adalah kapal yang berbendera selain bendera Indonesia dan tidak dicatat dalam daftar kapal Indonesia. Kapal asing dapat melakukan kegiatan lain yang tidak termasuk kegiatan mengangkut penumpang dan/atau barang dalam kegiatan angkutan laut dalam negeri di wilayah perairan Indonesia sepanjang kapal berbendera Indonesia belum tersedia atau belum cukup tersedia. Untuk menggunakan kapal asing, wajib memiliki persetujuan penggunaan kapal asing yang ditetapkan oleh Menteri (Peraturan Menteri Nomor 92, 2018).

Menurut Peraturan Pemerintah Nomor 46 tahun 2019 tentang perubahan atas Peraturan Menteri Perhubungan Nomor 92 tahun 2018 tentang cara dan persyaratan pemberian persetujuan penggunaan kapal asing untuk kegiatan lain yang tidak termasuk kegiatan mengangkut penumpang dan/ atau barang dalam kegiatan angkutan laut dalam negeri, dijelaskan bahwa Kapal asing yang melakukan kegiatan lain yang tidak termasuk kegiatan mengangkut penumpang dan/atau barang dalam kegiatan angkutan laut dalam negeri di wilayah perairan Indonesia sepenuhnya menjadi tanggung jawab perusahaan angkutan laut nasional sebagai operator sampai dengan kapal asing keluar dari wilayah teritorial Indonesia

Persetujuan penggunaan Kapal Asing (PPKA) diberikan berdasarkan permohonan Perusahaan Angkutan Laut Nasional dengan melampirkan persyaratan:

- a. Rencana kerja yang meliputi jadwal kegiatan, lingkup pekerjaan yang dilengkapi dengan justifikasi kebutuhan kapal, dan wilayah kerja yang ditandai dengan koordinat geografis;
- b. *Charter party* antara Perusahaan Angkutan Laut Nasional dengan pemilik Kapal Asing dan kontrak kerja dan/atau surat penunjukan dari pemberi kerja;
- c. fotokopi Surat Izin Usaha Perusahaan Angkutan Laut yang telah dikukuhkan dan dilegalisir;
- d. Fotokopi sertifikat tanda kebangsaan atau pendaftaran Kapal;
- e. Fotokopi sertifikat keselamatan dan keamanan kapal;



- f. Fotokopi sertifikat pencegahan pencemaran kapal;
- g. Fotokopi sertifikat klasifikasi kapal;
- h. Fotokopi daftar/sijil awak kapal yang ditandatangani oleh nakhoda kapal;
- i. Fotokopi sertifikat manajemen keselamatan; dan
- j. Surat keterangan dari pemilik kapal yang menerangkan bahwa bersedia menerima taruna praktek laut;

Penggunaan kapal asing untuk kegiatan yang tidak termasuk kegiatan mengangkut penumpang dan/atau barang telah diatur dalam beberapa Peraturan Menteri Perhubungan. Data selengkapnya dapat dilihat pada tabel di bawah ini.

Tabel 5.3 Daftar Peraturan Menteri Perhubungan yang Menjadi Dasar

Periode	Nomor Permenhub	Keterangan
2011 - 2014	PM 48 Tahun 2011	Dicabut
2014 - 2016	PM 10 Tahun 2014 jo. PM 79 Tahun 2014 jo. PM 10 Tahun 2015 jo. PM 200 Tahun 2015	Dicabut
2016 - 2018	PM 100 Tahun 2016 jo. PM 115 Tahun 2017	Dicabut
2018 - 2019	PM 92 Tahun 2018	Dicabut
2019 - sekarang	PM 46 Tahun 2019	Masih Berlaku

(Sumber: JDIH Kementerian Perhubungan)

Pada tabel di atas, dapat dilihat beberapa Peraturan Menteri perhubungan yang menjadi dasar atas kegiatan Persetujuan penggunaan Kapal Asing (PPKA). Data terbaru yang menjadi dasar kegiatan PPKA adalah Peraturan Menteri Perhubungan Nomor 46 tahun 2019, dimana peraturan ini dibuat untuk menggantikan/ merubah peraturan yang dibuat sebelumnya. Adapun perubahan tersebut terdapat pada Ketentuan Pasal 3 ditambah 1 (satu) ayat, yakni ayat (2) sehingga Pasal 3 berbunyi sebagai berikut:

1. Kapal asing untuk melakukan kegiatan lain yang tidak termasuk kegiatan mengangkut penumpang dan/atau barang dalam kegiatan angkutan laut dalam negeri di wilayah perairan Indonesia sebagaimana dimaksud dalam Pasal 2 ayat (1), pengoperasiannya dilakukan oleh perusahaan angkutan laut nasional.



2. Kapal asing yang melakukan kegiatan lain yang tidak termasuk kegiatan mengangkut penumpang dan/atau barang dalam kegiatan angkutan laut dalam negeri di wilayah perairan Indonesia sepenuhnya menjadi tanggung jawab perusahaan angkutan laut nasional sebagai operator sampai dengan kapal asing keluar dari wilayah teritorial Indonesia.

Selain itu, pada pasal 4 mengalami perubahan yaitu pada ayat 2 sampai dengan ayat 8. Detail Peraturan Menteri yang mengalami perubahan tersebut dapat dilihat pada Peraturan Menteri Nomor 46 tahun 2019.

Pada peraturan menteri nomor 46 tahun 2019 juga dijelaskan mengenai jangka waktu untuk kapal asing dapat melakukan kegiatan yang tidak termasuk kegiatan mengangkut penumpang dan/ atau barang. Dari tabel di bawah dapat dilihat bahwa kegiatan pengeboran, konstruksi lepas pantai, survey minyak & gas bumi, pengerukan, *salvage* & pekerjaan bawah air, penunjang operasi lepas pantai, *power plant* (kapal pembangkit listrik), konstruksi pembangunan dermaga mempunyai masa berlaku hingga Desember tahun 2020.

Tabel 5.4 Jangka waktu kapal asing dapat melakukan kegiatan lain yang tidak termasuk kegiatan mengangkut penumpang dan/ atau barang dalam kegiatan Angkutan Dalam Negeri

No	Jenis Kapal/ Jenis Kegiatan	Jangka Waktu Berlaku
1	Pengeboran	
	a. <i>Jack up rig/jack up barge/self elevating drilling unit (SEDU)</i>	Sampai dengan Desember 2020
	b. <i>Semi Submersible Rig</i>	Sampai dengan Desember 2020
	c. <i>Deep Water Drill Ship</i>	Sampai dengan Desember 2020
	d. <i>Tender Assist Rig</i>	Sampai dengan Desember 2020
2	Konstruksi lepas pantai	
	a. <i>Derrick/Crane, Pipe Laying/Lifting/Ship/Vessel/</i> dengan <i>Dynamic Position</i> (paling sedikit DP 1), kapasitas <i>crane</i> paling sedikit 200 ton <i>safety working load</i> (SWL)	Sampai dengan Desember 2020
	b. <i>Pilling Barge</i> memiliki <i>Hydraulic impact hammer</i> paling sedikit dengan kekuatan 200 ton	Sampai dengan Desember 2020
	c. <i>Diving Support Vessel</i> (DSV), dengan <i>Dynamic Position</i> (DP2/DP3)	Sampai dengan Desember 2020
	d. <i>Semi Submersible Accomodation Barge</i> (paling sedikit DP1) dengan kapasitas akomodasi lebih besar dari 120 kamar/kapasitas <i>crane</i> paling sedikit 100 ton	Sampai dengan Desember 2020
3	Survey minyak dan gas bumi	
	a. <i>Survey Seismic</i> memiliki elektromagnetik dengan lebih besar dari DP 1	Sampai dengan Desember 2020
	b. Survey Geofisika dengan lebih besar dari DP 1	Sampai dengan Desember 2020



No	Jenis Kapal/ Jenis Kegiatan	Jangka Waktu Berlaku
	c. Survey Geoteknik dengan <i>Dynamic Position</i> lebih besar dari DP 1	Sampai dengan Desember 2020
4	Pengerukan	
	a. <i>Cutter Suction Dredger (CSD) vessel</i> , dengan <i>Cutter Head</i> paling sedikit 30 inch	Sampai dengan Desember 2020
	b. <i>Trailing Suction Hopper Dredger (TSHD)</i> dengan kapasitas bak penampung material keruk (<i>Hopper</i>) paling sedikit 3700 m ³	Sampai dengan Desember 2020
5	Salvage dan pekerjaan bawah air	
	a. <i>Floating Crane</i> dengan kapasitas <i>crane</i> paling sedikit 300 ton	Sampai dengan Desember 2020
	b. <i>Cable ship</i> paling sedikit DP 2 untuk pekerjaan penggelaran	Sampai dengan Desember 2020
	c. <i>Cable Barge</i> paling sedikit DP 1 untuk pekerjaan perbaikan dan penggelaran	Sampai dengan Desember 2020
	d. <i>Diving Support Vessel (DSV)</i> dengan paling sedikit DP 2	Sampai dengan Desember 2020
6	Penunjang operasi lepas pantai	
	<i>Anchor Handling Tug Supply Vessel</i> paling sedikit 10.000 BHP	Sampai dengan Desember 2020
7	Power Plant (Kapal Pembangkit Listrik)	
	<i>Power Plant</i>	Sampai dengan Desember 2020
8	Konstruksi pembangunan dermaga	
	a. <i>Concrete Deep Mixing (CDM) Barge</i>	Sampai dengan Desember 2020
	b. <i>Concrete Pipe Mixing (CPM) Pneumatic Pumping Barge</i>	Sampai dengan Desember 2020
	c. <i>Concrete Pipe Mixing (CPM) Cement Supply Barge</i>	Sampai dengan Desember 2020
	d. <i>Concrete Pipe Mixing (CPM) Cement Placing</i>	Sampai dengan Desember 2020
	e. <i>Concrete Pipe Mixing (CPM) Anchor Boat</i>	Sampai dengan Desember 2020

(Sumber: Peraturan Menteri Perhubungan Republik Indonesia Nomor 46 Tahun 2019 tentang Perubahan Atas Peraturan Menteri Perhubungan Nomor PM 92 Tahun 2018 Tentang Tata Cara dan Persyaratan Pemberian Persetujuan Penggunaan Kapal Asing Untuk Kegiatan Lain yang Tidak Termasuk Kegiatan Mengangkut Penumpang dan/atau Barang dalam Kegiatan Angkutan Laut Dalam Negeri)

Dari penjelasan di atas dapat disimpulkan bahwa kapal asing yang berada di perairan Indonesia merupakan kapal asing yang telah mempunyai perizinan atau telah mendapatkan persetujuan untuk masuk ke Indonesia serta dengan jangka waktu tertentu. Kapal asing tersebut juga dibedakan menjadi beberapa tipe kapal. Pada Tabel 5.5 menjelaskan tipe kapal beserta jumlah persetujuan dan jumlah kapal yang ada di perairan Indonesia selama tahun 2019.

Tabel 5.5 Jumlah Persetujuan Penggunaan Kapal Asing Tahun 2019

Tipe Kapal	Jumlah Persetujuan	Jumlah Kapal
Anchor Boat	2	2
Anchor Handling Tug & Suply	2	2



Tipe Kapal	Jumlah Persetujuan	Jumlah Kapal
Anchor Handling Tug Supply	1	1
Construction Support Vessel	1	1
Crane Barge	2	2
Crane Vessel	1	1
Deep Cement Mixing	1	1
Derrick Barge	1	1
Dp2 Trenching Rov Support Vessel	1	1
Dp3 – Multi Purpose Offshore Construction Vessel	1	1
Dp3 Accomodation Heavy Lift Barge	3	3
Fall Pipe Vessel	3	3
Improve Soil Placing Barge	1	1
Jack Up	1	1
Jack Up Drilling Rig	1	1
Lng Carrier	2	2
Multi Purpose Vessel	1	1
Multicat	1	1
Peumatic Transportation Vessel	2	2
Pile Driving Barge	1	1
Pilling Barge	3	3
Pipe Laying Barge	1	1
Plant Barge	2	2
Power Plant Vessel	9	9
Research Vessel	1	1
Self Elevating Drilling Rig	1	1
Self Elevating Drilling Unit Jack Up Rig	2	2
Self Elevating Drilling Unit Rig	2	2
Self Elevating Jack Up Drilling Rig	2	2
Self Elevating Jack Up Drilling Unit (Rig)	4	4
Semi Submersible Drilling Rig	2	2
Semi Submersible Drilling Unit	1	1
Semi Submersible Drilling Unit Rig	2	2
Survey Research Vessel	2	2
Trailing Suction Hopper Dredger	2	2

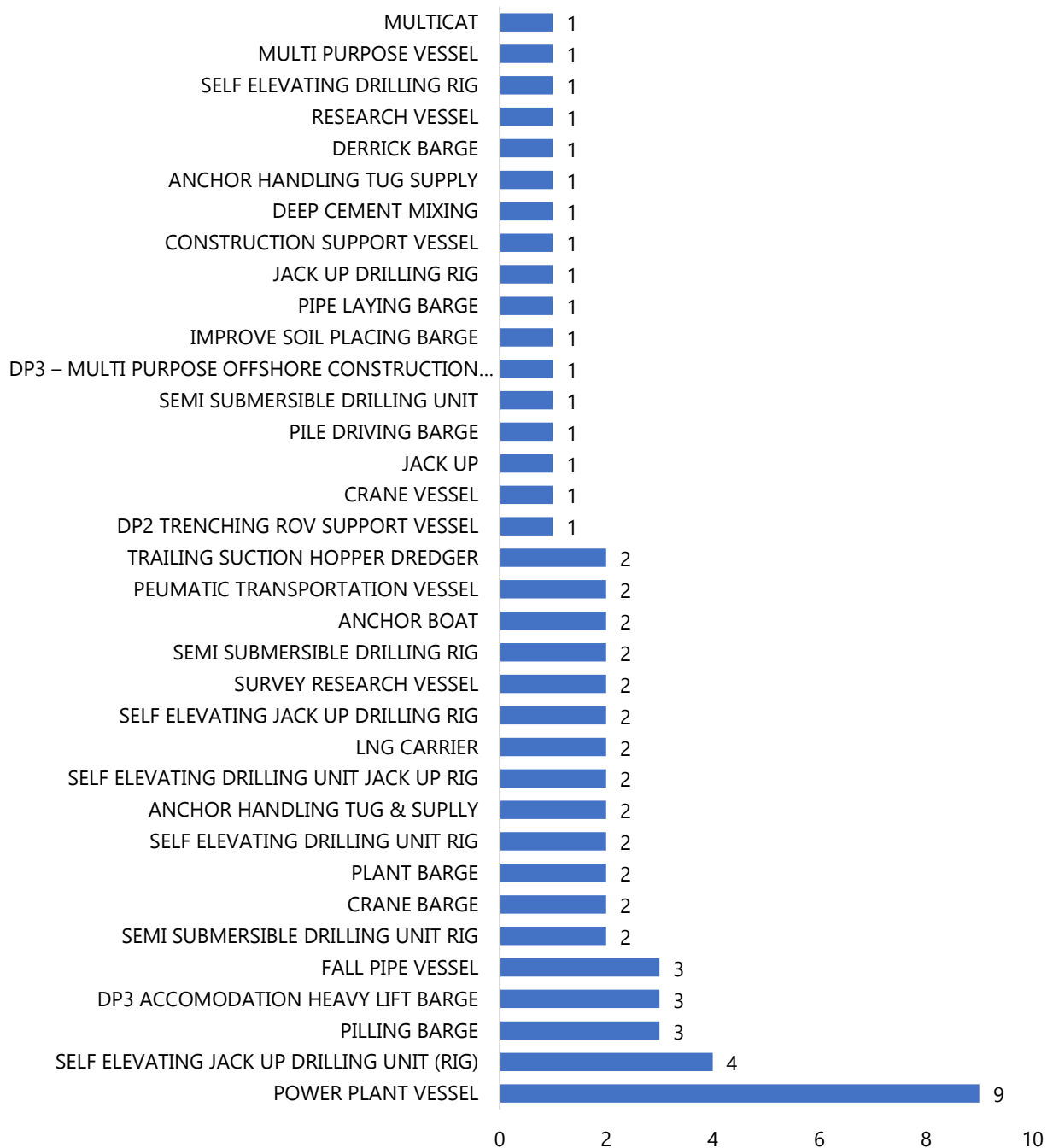
(Sumber: Data PPKA 2019-2020)

Agar lebih mudah dipahami jumlah persetujuan penggunaan kapal asing di wilayah perairan Indonesia disajikan dalam bentuk grafik pada Gambar 5.50. Berdasarkan gambar tersebut terdapat lima tipe kapal yang paling banyak memiliki persetujuan untuk ada di perairan Indonesia, kelima kapal itu yaitu:

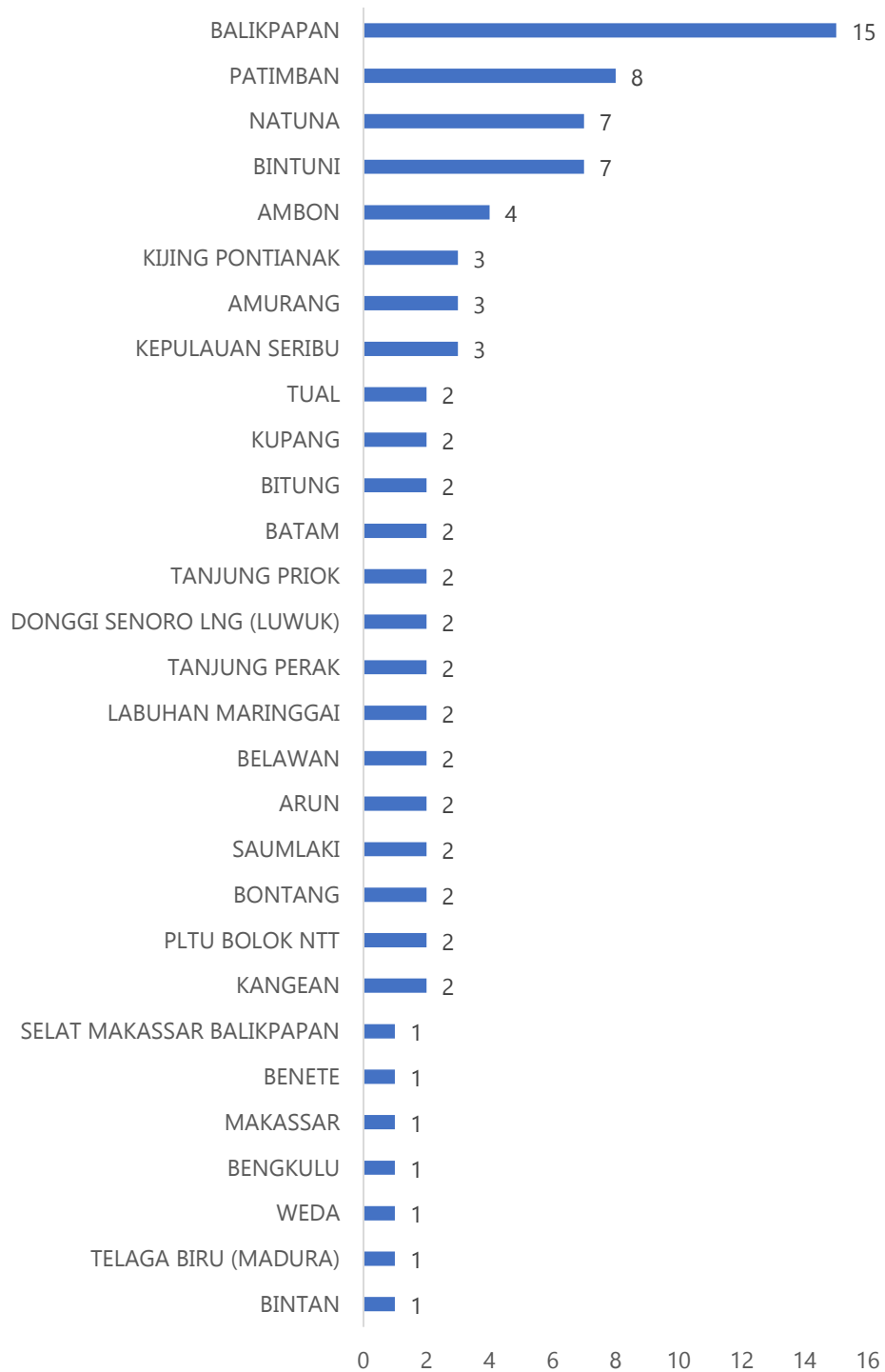
- Power Plant Vessel yang memiliki 9 persetujuan
- Self Elevating Jack Up Drilling Unit (RIG) yang memiliki 4 persetujuan



- Piliing Barge yang memiliki 3 persetujuan
- DP3 ACCOMODATION HEAVY LIFT BARGE 3 persetujuan
- FALL PIPE VESSEL 3 persetujuan



Gambar 5.50 Jumlah Persetujuan Penggunaan Kapal Asing di Wilayah Perairan Indonesia Tahun 2019
(Sumber: Data PPKA 2019-2020, Sub Direktorat Angkutan Luar Negeri)



Gambar 5.51 Jumlah Kapal Berdasarkan Wilayah Kerja Tahun 2019
(Sumber: Data PPKA 2019-2020, Sub Direktorat Angkutan Luar Negeri)



Jumlah kapal asing yang berlayar di perairan Indonesia memiliki jumlah yang berbeda – beda tergantung pada daerah yang dilalui kapal tersebut. Pada Gambar 5.51 menampilkan jumlah kapal asing berdasarkan wilayah kerjanya. Terdapat 5 wilayah di Indonesia yang memiliki kapal asing terbanyak yaitu:

- Balikpapan dengan 15 kapal asing
- Patimban dengan 8 kapal asing
- Natuna dengan 7 kapal asing
- Bintuni dengan 7 kapal asing
- Ambon dengan 4 kapal asing

Tabel 5.6 Jumlah Persetujuan Penggunaan Kapal Asing dari Januari sampai dengan September 2020

Tipe Kapal	Jumlah Persetujuan	Jumlah Kapal
Anchor Boat	2	2
Cable Laying	2	2
Cable Laying Bold	1	1
Cable Ship	1	1
Class Flexlay Medium Contruction Vessel	2	2
Class Multipurpose Offshore Vessel	2	2
Construction Support Vessel	1	1
Crane Vessel	1	1
Cutter Suction Dredger	2	2
Derrick Barge	1	1
Dp3 Accomodation Heavy Lift Barge	2	2
Dp3 Pipe Lay Vessel	2	2
Fall Pipe Vessel	2	2
Improve Soil Placing Barge	1	1
Jack Up Drilling Rig	1	1
Jack Up Drilling Rig Asian	1	1
Liquefied Gas Carrier	1	1
Lng Carrier	4	4
Multicat	2	2
Oil Tanker	6	6
Peumatic Transportation Vessel	2	2
Pile Driving Barge	2	2
Pilling Barge	2	2
Plant Barge	2	2
Research Vessel	2	2
Self Elevating Drilling Unit Jack Up Rig	5	5
Self Elevating Drilling Unit Rig	4	4
Self Elevating Jack Up Drilling Rig	1	1

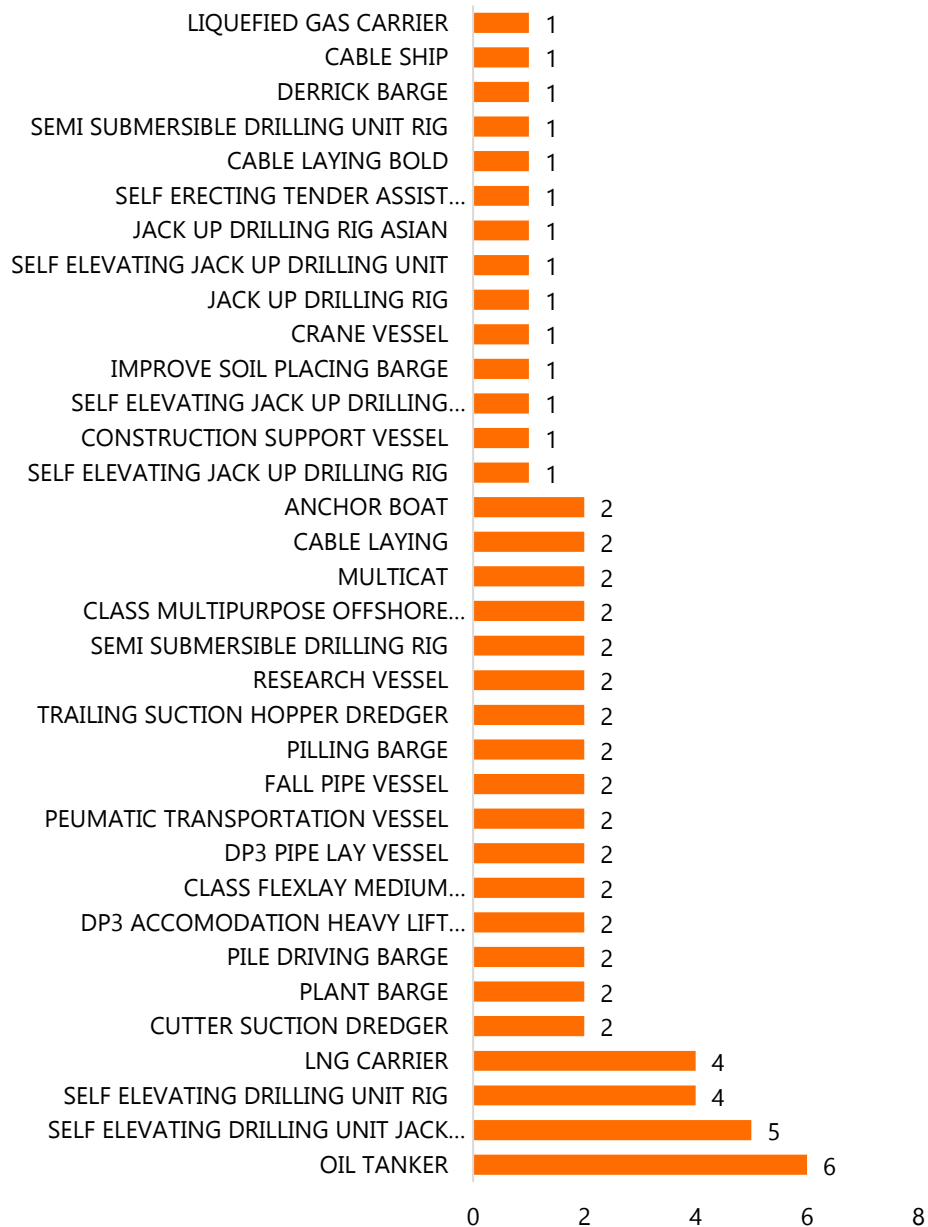


Tipe Kapal	Jumlah Persetujuan	Jumlah Kapal
Self Elevating Jack Up Drilling Unit	1	1
Self Elevating Jack Up Drilling Unit (Rig)	1	1
Self Erecting Tender Assist Drilling Unit	1	1
Semi Submersible Drilling Rig	2	2
Semi Submersible Drilling Unit Rig	1	1
Trailing Suction Hopper Dredger	2	2

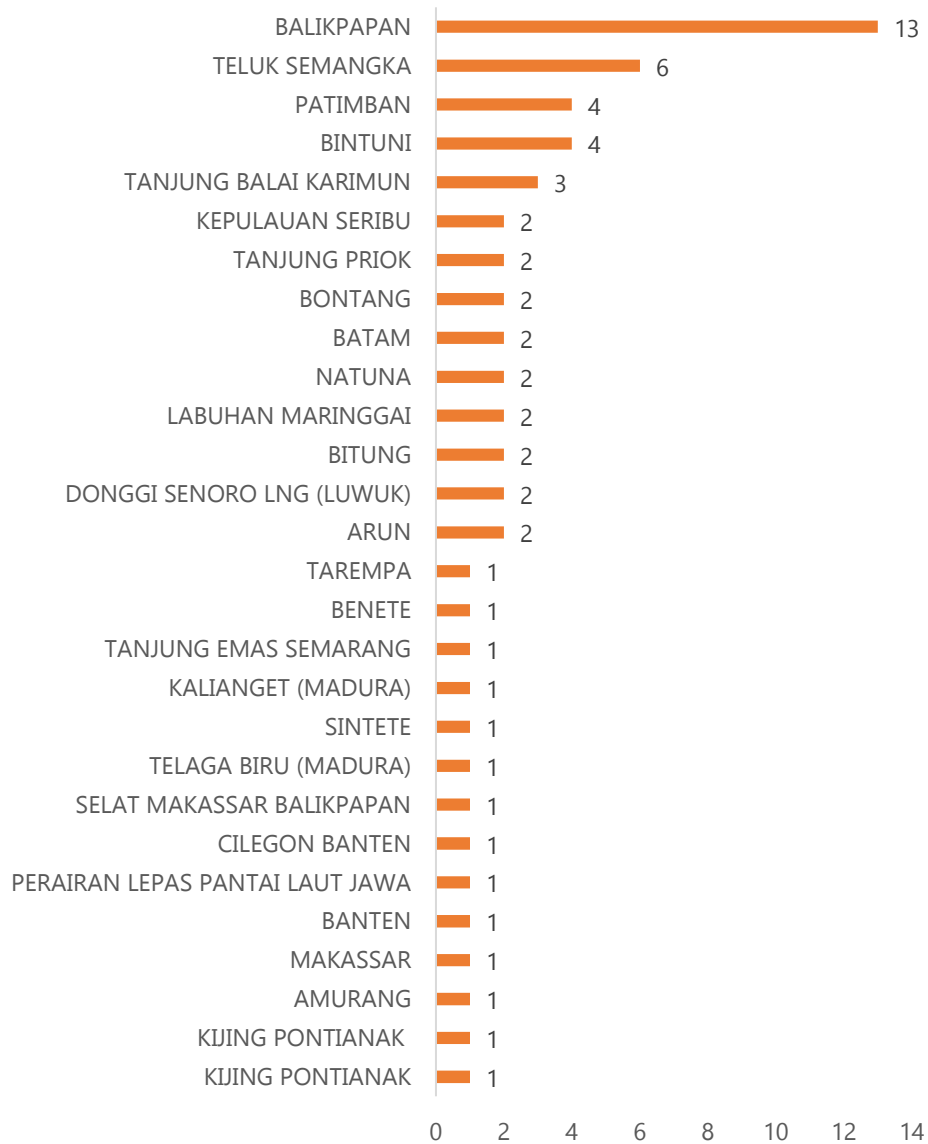
(Sumber: Data PPKA 2019-2020, Sub Direktorat Angkutan Luar Negeri)

Pada Tabel 5.6 menampilkan jumlah persetujuan penggunaan kapal asing dari Januari sampai dengan September 2020. Untuk memudahkan memahaminya, data – data pada tabel tersebut ditampilkan dalam bentuk grafik yaitu pada Gambar 5.52. dari gambar tersebut terdapat 4 tipe kapal yang paling banyak mendapatkan persetujuan yaitu:

- Oil Tanker dengan jumlah persetujuan sebanyak 6
- Self Elevating Drilling Unit Jack Up Rig dengan jumlah persetujuan sebanyak 5
- Self Elevating Drilling Unit Rig dengan jumlah persetujuan sebanyak 4
- LNG Carrier dengan jumlah persetujuan sebanyak 4



Gambar 5.52 Jumlah Persetujuan Penggunaan Kapal Asing di Wilayah Perairan Indonesia dari Januari sampai dengan September 2020
(Sumber: Data PPKA 2019-2020, Sub Direktorat Angkutan Luar Negeri)



Gambar 5.53 Jumlah Kapal Asing Berdasarkan Lokasi Pelabuhan dari Januari sampai dengan September 2020

(Sumber: Data PPKA 2019-2020, Sub Direktorat Angkutan Luar Negeri)

Pada Gambar 5.53 jumlah kapal asing berdasarkan lokasi pelabuhan. Dapat dilihat terdapat lima pelabuhan dengan jumlah kapal asing terbanyak yaitu:

- Pelabuhan Balikpapan dengan 13 kapal
- Pelabuhan Teluk semangkan dengan 6 kapal
- Pelabuhan Patimban dengan 4 kapal
- Pelabuhan Bintuni dengan 4 kapal
- Pelabuhan Tanjung Balai Karimun dengan 3 kapal



5.7 CAIT (CLEARANCE APPROVAL FOR INDONESIAN TERRITORY)

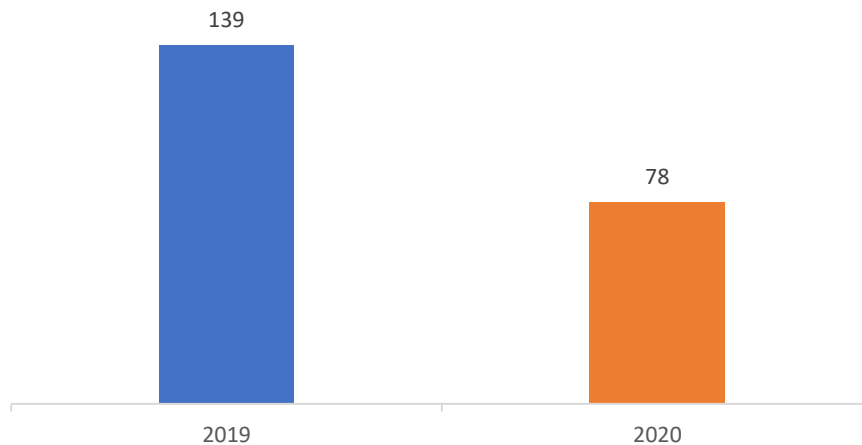
CAIT atau *Clearance Approval for Indonesian Territory* merupakan izin masuk/ melintas bagi kapal wisata asing atau *yacht* ke wilayah perairan Indonesia. Berikut Dasar Hukum untuk pelaksanaan CAIT atau *Clearance Approval for Indonesian Territory* adalah sebagai berikut:

1. Undang-Undang Nomor 17 Tahun 2008 tentang Pelayaran; Undang-Undang Nomor 9 Tahun 1990 tentang Kepariwisataaan;
2. Peraturan Pemerintah Nomor 20 Tahun 2010 tentang Angkutan di Perairan;
3. Keputusan Menteri Pariwisata Pos dan Telekomunikasi Nomor KM.86/Um.209/ MPPT-88 tanggal 17 September 1988;
4. Keputusan Direktur Jenderal Pariwisata Nomor Kep.11/K/IV/91 tanggal 8 April 1991;
5. Surat Edaran Direktur Jenderal Perhubungan Laut Nomor UM.48/4/13-01 tanggal 9 Maret 2001.

Syarat- syarat yang harus disiapkan perusahaan / kapal asing sebelum masuk atau melintas di wilayah perairan Indonesia adalah dengan menyiapkan Surat permohonan perusahaan, Sertifikat Pendaftaran Kapal, Sertifikat Keselamatan Kapal, *Crew List*, dan Paspor nakhoda dan awak kapal.

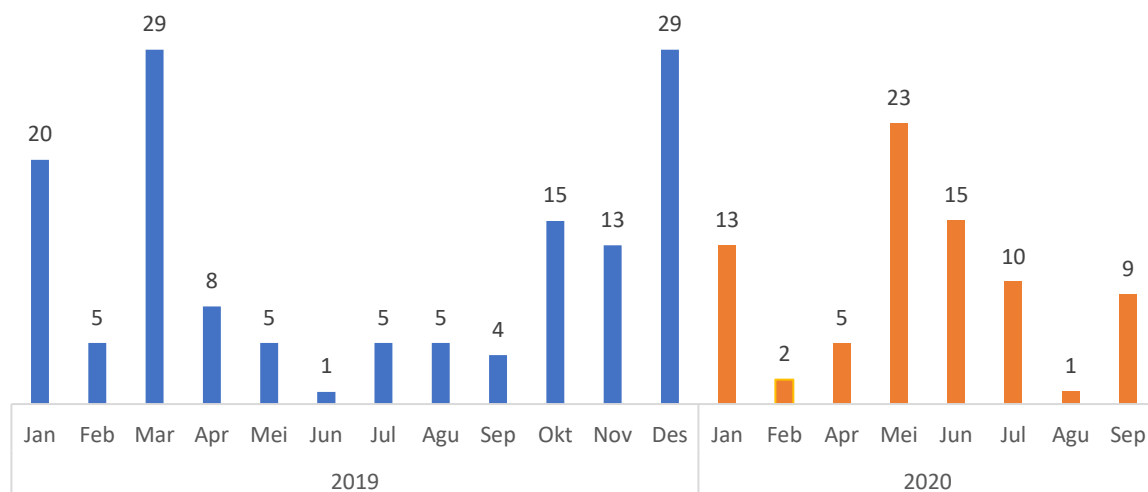
Pada tahun 2020 (sampai dengan bulan September), CAIT atau *Clearance Approval for Indonesian Territory* yang diterbitkan mengalami penurunan drastis sebanyak 83.4%. Semula pada tahun 2019 jumlah CAIT atau *Clearance Approval for Indonesian Territory* yang diterbitkan ada sebanyak 139 surat izin. Dan pada tahun 2020 (sampai dengan bulan September) surat izin yang diterbitkan hanya sebanyak 78 surat izin. Penurunan ini terjadi karena pada tahun 2020 terjadi pandemi corona yang menyebabkan adanya pembatasan akses moda transportasi dan perpindahan penumpang dari satu tempat ke tempat lain.

Berikut pada di bawah ini dapat dilihat data perkembangan jumlah CAIT yang diterbitkan dari tahun 2019 sampai dengan September tahun 2020.



Gambar 5.54 Perkembangan jumlah CAIT yang diterbitkan Tahun 2019 sampai dengan September Tahun 2020
(Sumber: SIMLALA)

Jumlah CAIT atau *Clearance Approval for Indonesian Territory* yang diterbitkan secara per bulan pada tahun 2019 sampai dengan September tahun 2020 dapat dilihat pada gambar di bawah ini.

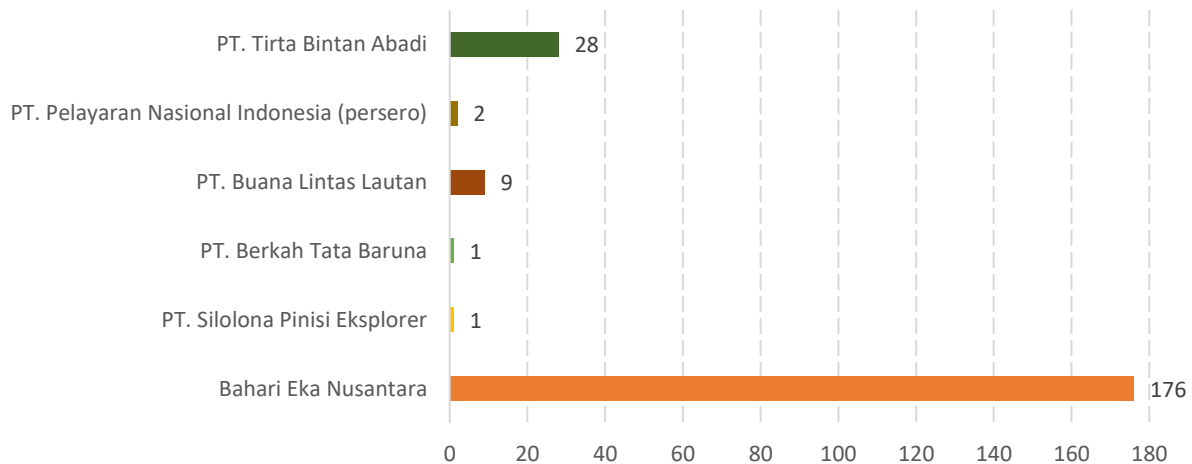


Gambar 5.55 Jumlah CAIT yang diterbitkan per Bulan pada Tahun 2019 sampai dengan September Tahun 2020
(Sumber: SIMLALA)

Dari gambar di atas dapat dilihat bahwa jumlah CAIT atau *Clearance Approval for Indonesian Territory* terbanyak diterbitkan pada bulan Maret dan Desember tahun 2019, yaitu sebanyak

masing-masing 29 izin. Sedangkan pada tahun 2020 (sampai dengan bulan September) izin CAIT terbanyak diterbitkan pada bulan Mei tahun 2020, yaitu sebanyak 23 izin.

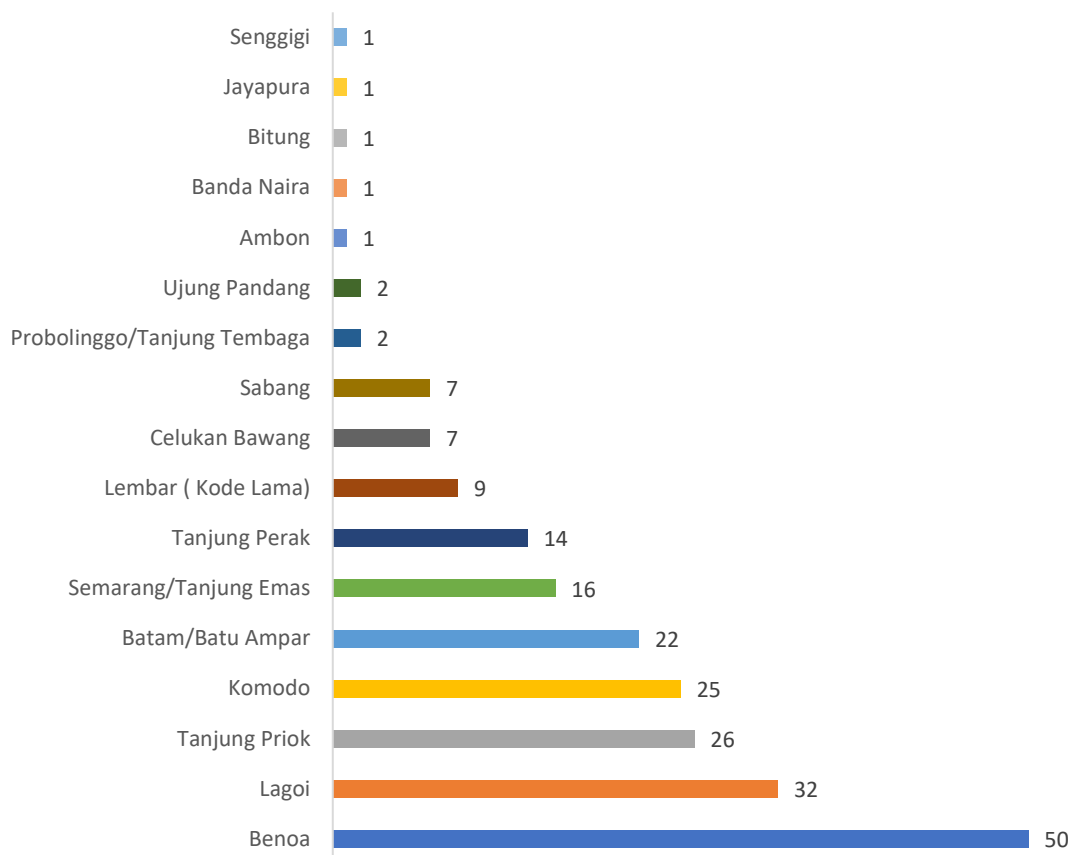
Berikut pada gambar di bawah ini dapat dilihat grafik CAIT atau *Clearance Approval for Indonesian Territory* yang diterbitkan berdasarkan agen.



Gambar 5.56 Jumlah CAIT yang diterbitkan berdasarkan Agen pada Tahun 2019 sampai dengan September Tahun 2020
(Sumber: SIMLALA)

Berdasarkan Gambar 5.56 dapat dilihat bahwa jumlah CAIT yang diterbitkan berdasarkan agen dari tahun 2019 sampai dengan September tahun 2020 ada sebanyak 12 agen dengan CAIT yang diterbitkan ada sebanyak 217. Pada gambar tersebut jumlah agen yang paling banyak diterbitkan jumlah CAIT-nya adalah agen Andhika Lines dengan jumlah CAIT ada sebanyak 60 dari tahun 2019 sampai dengan September tahun 2020.

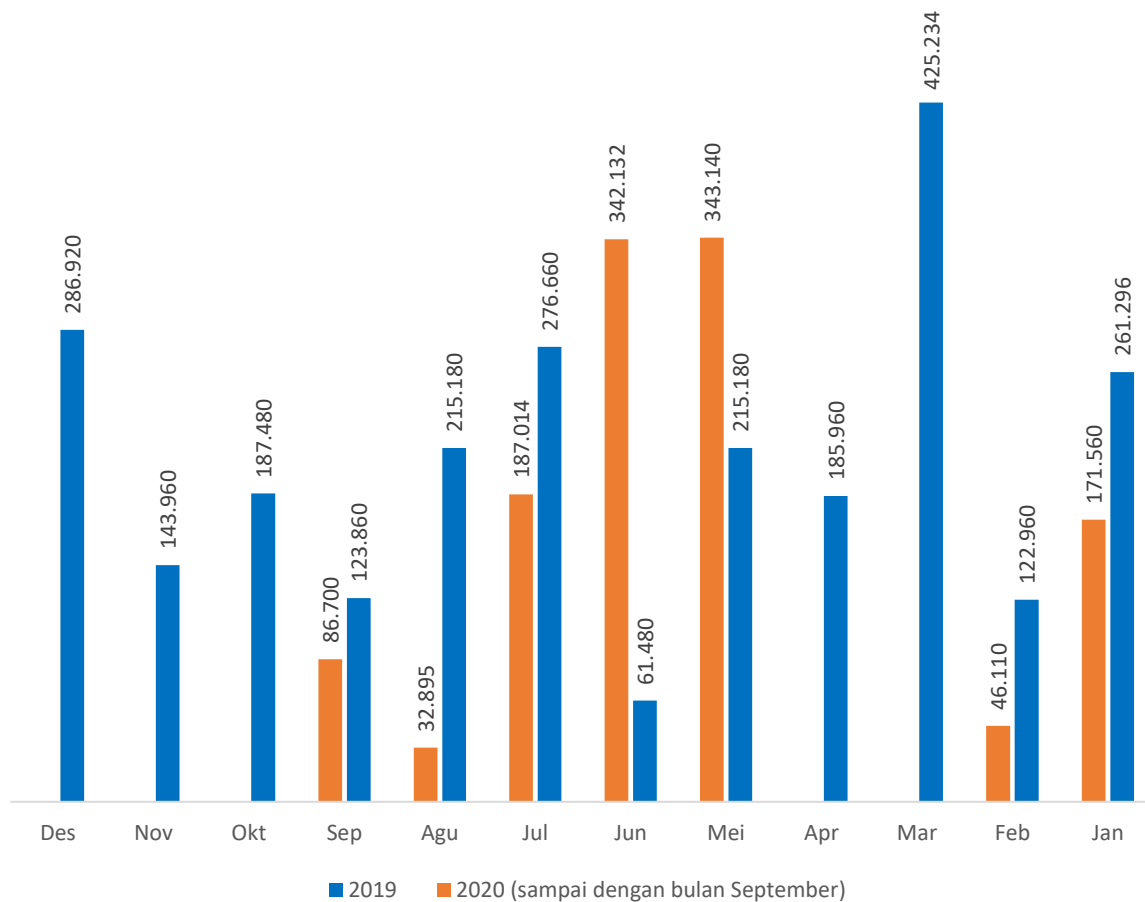
Jika dilihat berdasarkan pelabuhan yang disinggahi, jumlah CAIT atau *Clearance Approval for Indonesian Territory* terbanyak diterbitkan di pelabuhan Benoa. Berikut pada gambar di bawah ini dapat dilihat secara lebih lengkap.



Gambar 5.57 Jumlah CAIT yang diterbitkan berdasarkan pelabuhan yang disinggahi pada Tahun 2019 sampai dengan September Tahun 2020
(Sumber: SIMLALA)

Dari gambar di atas, dapat dilihat ada beberapa pelabuhan yang disinggahi oleh kapal asing dan terkait dengan kepengurusan izinnya. Pelabuhan-pelabuhan tersebut adalah: pelabuhan Senggigi, Jayapura, Banda Naira, Ambon, Ujung Pandang, Probolinggo/ Tanjung Tembaga, Tanjung Priok, Sabang, Celukan Bawang, Lembar (Kode Lama), Tanjung Perak, Semarang/ Tanjung Emas, Komodo, Benoa dan Lagoi. Dari tahun 2019 sampai dengan September tahun 2020, ada 71 jumlah CAIT yang diterbitkan berdasarkan Pelabuhan yang disinggahi. Pelabuhan yang paling banyak diterbitkan jumlah CAIT-nya adalah Pelabuhan Benoa dengan jumlah CAIT ada sebanyak 18.

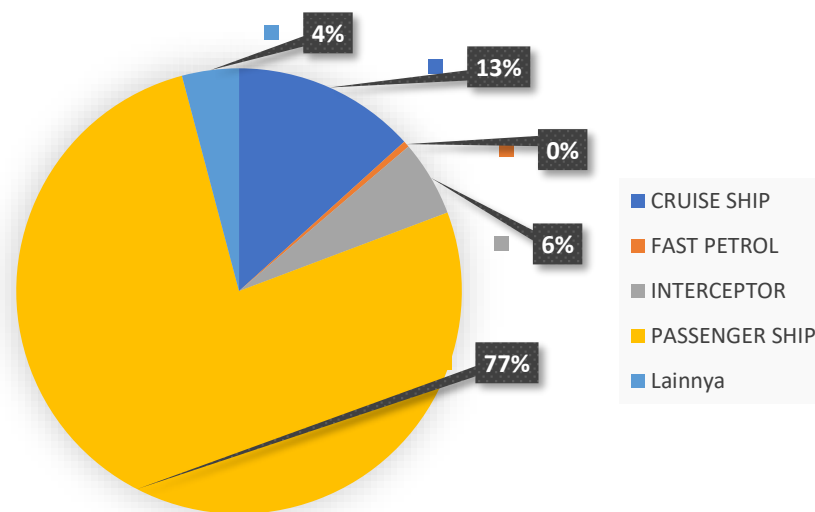
Jika dilihat berdasarkan jumlah penumpang yang diangkut kapal penumpang, jumlah CAIT atau *Clearance Approval for Indonesian Territory* terbanyak diterbitkan di pelabuhan Benoa. Berikut pada gambar di bawah ini dapat dilihat secara lebih lengkap.



Gambar 5.58 Jumlah penumpang yang diangkut kapal penumpang yang menerima CAIT dari Tahun 2019 sampai dengan Tahun 2020

(Sumber: SIMLALA)

Dari gambar di atas dapat dilihat bahwa jumlah penumpang terbanyak yang menerima CAIT ada sebanyak 425.234 orang pada tahun 2019. Sedangkan pada tahun 2020, jumlah penumpang yang menerima CAIT ada sebanyak 343.140 orang.



Gambar 5.59 Persentase jenis kapal yang mendapatkan CAIT pada Tahun 2019-2020

(Sumber: SIMLALA)

Dari gambar di atas dapat dilihat bahwa ada beberapa jenis kapal yang mendapatkan CAIT atau *Clearance Approval for Indonesian Territory*. Kapal-kapal tersebut adalah kapal *cruise*, *interceptor*, *passenger ship*, *join petrol*, dan lain-lain. Dari gambar tersebut dapat dilihat bahwa jenis kapal yang mendominasi untuk mendapatkan CAIT adalah *passenger ship* dengan jumlah 77%. Hal ini dikarenakan banyaknya penumpang asing yang menggunakan *passenger ship* untuk masuk ke wilayah perairan Indonesia.



LAMPIRAN



LAMPIRAN 1 – Trayek Perintis 2019

No.	Provinsi/ Pangkalan	Kode Trayek	Jaringan Trayek dan Jarak Mil	Jumlah Jarak	Ukuran dan Tipe Kapal	Pelayaran 1 Round Voyage	Target Frekuensi per 31 Des' 2019
I Nanggroe Aceh Darussalam							
1	Meulaboh	R - 1	Meulaboh - 105 - Sinabang - 70 - Pulau Banyak - 33 - Singkil - 33 - Pulau Banyak - 70 - Sinabang - 66 - Tapaktuan - 66 - Sinabang - 105 - Meulaboh	548	Kapal Utama: KM. Sabuk Nusantara 74 / 2000 GT	9	31
2	Calang	R - 2	Calang - 140 - Sinabang - 105 - Meulaboh - 105 - Sinabang - 66 - Tapaktuan - 66 - Sinabang - 140 - Calang	622	Kapal Utama: KM. Sabuk Nusantara 110 / 1200 GT	12	30
II Sumatera Barat							
3	Teluk Bayur	R - 3	Teluk Bayur - 40 - Panasahan - 90 - Sikalabuan/Pokai - 12 - Labuhan Bajau - 40 - Sigologolo - 17 - Saeru - 34 - P.tello - 48 - Teluk Dalam - 97 - Sibolga - 97 - Teluk Dalam - 48 - P.tello - 34 - Saeru - 17 - Sigologolo - 40 - Labuhan Bajau - 12 Sikalabuan/Pokai - 96 - Teluk Bayur	731	KM. Sabuk Nusantara 37 / 1200 GT	10	35
		R - 4	Teluk Bayur - 89 - Labuhan Bajau - 12 - Sikalabaluan/Pokai - 12 Muara Saibi/Subeleng - 14 Siberut/Mailepet - 20 - Peipei/Mabukkuk - 30 - Tua Pejat - 72 - Panashan - 40 - Teluk Bayur - 40 - Panasahan - 72 - Tua Pejat - 18 - Sioban - 33 - Pasapat - 13 Sikakap - 62 - Sinakak - 62 - Sikakap - 90 -	1041	KM. Sabuk Nusantara 68 / 2000 GT	14	21



No.	Provinsi/ Pangkalan	Kode Trayek	Jaringan Trayek dan Jarak Mil	Jumlah Jarak	Ukuran dan Tipe Kapal	Pelayaran 1 Round Voyage	Target Frekuensi per 31 Des' 2019
			Panasahan - 40 - Teluk Bayur - 82 - Sioban - 66 - Sikakap - 13 - Pasapat - 33 - Sioban - 16 - Tua Pejat - 72 - Panasahan - 40 - Teluk Bayur				
III Bengkulu							
4	Bengkulu	R - 5	Bengkulu - 110 - Enggano - 110 - Bengkulu - 110 - Enggano - 84 - Linau - 84 - Enggano - 110 - Bengkulu - 110 - Enggano - 110 - Bengkulu - 110 - Enggano - 110 - Bengkulu	1048	KM. Sabuk Nusantara 88 / 2000 GT	14	21
IV Kepulauan Riau							
5	Tanjung Pinang	R - 6	Tanjung Pinang - 175 - Kuala Maras - 37 - Tarempa - 112 - Midai - 52 - P.Tiga - 5 - Selat Lampa - 11 - Sedanau - 61 - P.Laut - 80 - Selat Lampa - 70 - Subi - 50 - Serasan - 105 - Sintete - 95 - Tambelan - 226 - Tanjung Pinang	1079	KM. Sabuk Nusantara 83 / 2000 GT	14	21
		R - 7	Tanjung Pinang - 135 - Dabo - 60 - P.Pekajang - 37 - Blinyu - 37 - P.Pekajang - 60 - Dabo - 135 - Tanjung Pinang - 226 - Tambelan - 95 - Sintete - 190 - Selat Lampa - 197 - Tambelan - 226 - Tanjung Pinang	1398	KM. Sabuk Nusantara 48 / 2000 GT	14	19



No.	Provinsi/ Pangkalan	Kode Trayek	Jaringan Trayek dan Jarak Mil	Jumlah Jarak	Ukuran dan Tipe Kapal	Pelayaran 1 Round Voyage	Target Frekuensi per 31 Des' 2019
6	Kijang	R - 8	Kijang - 226 - Tambelan - 135 - Pontianak - 175 - Serasan - 50 - Tubi - 70 - Selat Lampa - 80 - P.Laut - 61 - Sedanau - 11 - Selat Lampa - 5 - P.Tiga - 52 - Midai - 112 - Tarempa - 37 - Kuala Maras - 175 - Kijang	1189	KM. Sabuk Nusantara 80 / 2000 GT	14	21
V DKI Jakarta							
7	Sunda Kelapa	R - 11	Sunda Kelapa - 11 - Untung Jawa - 16 - Pramuka - 8 - Pulau Kelapa - 8 - Pramuka - 16 - Untung Jawa - 11 - Sunda Kelapa - 11 - Untung Jawa - 16 - Pramuka - 8 - Pulau Kelapa - 8 - Pramuka - 16 - Untung Jawa - 11 - Sunda Kelapa	210	KM. Sabuk Nusantara 66 / 200 DWT	7	46
VI Kalimantan Barat							
8	Sintete	R - 9	Sintete - 96 - Tambelan - 226 - Tg. Pinang - 175 - Letung - 43 - Tarempa - 112 - Midai - 52 - Sedanau - 80 - Pulau Laut - 60 - Ranai - 65 - Subi - 50 - Serasan - 105 - Sintete	1064	KM. Sabuk Nusantara 36 / 500 DWT	12	30
9	Pontianak	R - 10	Pontianak - 144 - Tambelan - 144 - Pontianak - 71 - Padang Tikar - 52 - Telok Batang - 82 - Karimata - 89 - Ketapang - 84 - Manggar - 127 - Toboali/Sadai - 112 - Sungai Sidang/Mesuji - 112 - Toboali/Sadai - 127 - Manggar - 84 - Ketapang - 89 - Karimata - 82 - Telok Batang - 52 -	1522	KM. Sabuk Nusantara 30 / 1200 GT	15	25



No.	Provinsi/ Pangkalan	Kode Trayek	Jaringan Trayek dan Jarak Mil	Jumlah Jarak	Ukuran dan Tipe Kapal	Pelayaran 1 Round Voyage	Target Frekuensi per 31 Des' 2019
			Padang Tikar - 71 - Pontianak				
VII Kalimantan Selatan							
10	Kotabaru	R - 12	Kotabaru - 22 - Batulicin - 62 - Marabatuan - 22 - Maradapan - 20 - Matasiri - 20 - Maradapan - 22 - Marabatuan - 62 - Batulicin - 22 - Kotabaru - 193 - Majene - 193 - Kotabaru	638	KM. Sabuk Nusantara 93 / 1200 GT	7	39
VIII Kalimantan Utara							
11	Tarakan	R - 13	Tarakan - 250 - Tolitoli - 105 - Leok - 35 - Paleleh - 75 - Kwandang - 75 - Paleleh - 35 - Leok - 105 - Tolitoli - 250 - Tarakan	930	KM. Sabuk Nusantara 116 / 750 DWT	11	33
IX Jawa Tengah							
12	Semarang	R - 14	Semarang - 78 - Karimun Jawa - 200 - Kuala Pembuang - 155 - Kuala Jelai - 45 - Sukamara - 45 - Kuala Jelai - 155 - Kuala Pembuangan - 200 - Karimun Jawa - 78 - Semarang	956	KM. Bandanaira / 500 DWT	14	26
		R - 15	Semarang - 78 - Karimun Jawa - 290 - Sampit - 145 - Kumai - 215 - Karimun Jawa - 78 - Semarang	806	KM. Gunung Bintan / 750 DWT	10	37
		R - 101	Semarang - 75 - Karimun Jawa - 270 - Ketapang - 150 - Pontianak - 150 - Ketapang - 270 - Karimun Jawa - 78 - Semarang	996	KM. Sabuk Nusantara 35 / 750 DWT	15	24



No.	Provinsi/ Pangkalan	Kode Trayek	Jaringan Trayek dan Jarak Mil	Jumlah Jarak	Ukuran dan Tipe Kapal	Pelayaran 1 Round Voyage	Target Frekuensi per 31 Des' 2019
13	Cilacap	R - 106	Cilacap - 396 - Banyuwangi - 36 - Celukan Bawang - 36 - Banyuwangi - 396 - Cilacap	864	Kapal Swasta / 3300 GT	9	41
X Jawa Timur							
14	Surabaya	R - 16	Surabaya - 150 - Masalembo - 40 - Keramaian - 40 - Masalembo - 113 - Kalianget - 30 - Sapudi - 62 - Kangean - Pagerungan Besar - 15 - Sapeken - 120 - Tanjung Wangi - 120 - Sapeken - 15 - Pagerungan Besar - Sapekan - Kangean - 62 - Sapudi - 30 - Kalianget - 113 - Masalembo - 40 - Keramaian - 40 - Masalembo - 150 - Surabaya	1140	KM. Sabuk Nusantara 92 / 1200 GT	14	21
		R - 17	Surabaya - 150 - Masalembo - 40 - Keramaian - 72 - Matasiri - 20 - Maradapan - 22 - Marabatuan - 62 - Batulicin - 22 - Kotabaru - 22 - Batulicin - 62 - Marabatuan - 22 - Maradapan - 20 - Matasiri - 72 - Keramaian - 40 - Masalembo - 150 - Surabaya	776	KM. Sabuk Nusantara 99 / 1200 GT	14	21
		R - 18	Surabaya - 94 - Kalianget - 30 - Sapudi - 62 - Kangean - 50 - Sepeken - 89 - Carik - 67 - Badas - 104 - Bima - 76 - Labuhan Bajau - 84 - Waikelo - 90 - Labuhan Bajo - 76 - Bima - 104 - Badas - 67 - Carik -	1492	KM. Bukit Patung / 350 DWT	15	25



No.	Provinsi/ Pangkalan	Kode Trayek	Jaringan Trayek dan Jarak Mil	Jumlah Jarak	Ukuran dan Tipe Kapal	Pelayaran 1 Round Voyage	Target Frekuensi per 31 Des' 2019
			89 - Sapeken - 50 - Kangean - 62 - Sapudi - 30 - Kalianget - 94 - Surabaya				
		R - 19	Surabaya - 150 - Masalembo - 40 - Keramaian - 40 - Masalembo - 113 - Kalianget - 30 - Sapudi - 62 - Kangean - Sapeken - Pagerungan Besar - 15 - Sapeken - 120 - Tanjung Wangi - 120 - Sapeken - 15 - Pagerungan Besar - Kangean - 62 - Sapudi - 30 - Kalianget - 113 - Masalembo - 40 - Keramaian - 40 - Masalembo - 150 - Surabaya	1140	KM. Sabuk Nusantara 115 / 750 DWT	14	17
XI Nusa Tenggara Barat							
15	Bima	R - 21	Bima - 160 - Reo - 79 - Jampea - 186 - Makasar - 186 - Jampea - 79 - Reo - 160 - Bima - 110 - Waikelo - 153 - Ende - 108 - P. Rajjua - 24 - Sabu/Seba - 24 - P.Rajjua - 108 - Ende - 110 - Waikelo	1640	KM. Sabuk Nusantara 49 / 2000 GT	15	25
		R - 22	Bima - 130 - Carik - 115 - Celukan Bawang - 106 - Sapekan - 50 - Kagean - 92 - Kalianget - 94 - Surabaya - 94 - Kalianget - 92 - Kagean - 50 - Sapekan - 106 - Celukan Bawang -	1174	KM. Sabuk Nusantara 51 / 1200 GT	13	28



No.	Provinsi/ Pangkalan	Kode Trayek	Jaringan Trayek dan Jarak Mil	Jumlah Jarak	Ukuran dan Tipe Kapal	Pelayaran 1 Round Voyage	Target Frekuensi per 31 Des' 2019
			115 - Carik - 130 - Bima				
		R - 105	Bima - 96 - Calabai - 101 - Labuhan Lombok - 107 - Sailus - 78 - Sapuka - 62 - Balobaloang Besar - 124 - Makassar - 124 - Balobaloang Besar - 62 - Sapuka - 78 - Sailus - 107 - Labuhan Lombok - 101 - Calabai - 96 - Bima	1136	KM. Amukti Palapa / 500 DWT	14	26
		R - 107	Bima - 110 - Labuhan Bajo - 123 - Bonerate - 130 - Selayar - 45 - Bulukumba - 180 - Bau Bau - 180 - Bulukumba - 45 - Selauar - 130 - Bonerate - 123 - Labuhan Bajo - 110 - Bima	1176	KM. Sabuk Nusantara 27 / 500 DWT	13	28
XII Nusa Tenggara Timur							
16	Kupang	R - 23	Kupang - 72 - Ndao - 64 - Sabu - 24 - Raijua - 105 - Ende - 6 - P.Ende - 47 - Waiwole - 59 - Waingapu - 53 - Mamboro - 53 - Waingapu - 59 - Waiwole - 47 - P. Ende - 6 - Ende - 105 - Raijua - 24 - Sabu - 64 - Ndao - 72 - Kupang	860	KM. Sabuk Nusantara 90 / 2000 GT	14	17
		R - 24	Kupang - 64 - Naikliu - 51 - Wini - 105 - Lirang - 82 - Kisar - 15 - Romang - 26 - Leti - 10 - Moa - 28 - Lakor - 41 - Lang P. Kelapa - 13 - Sermata (Elo) - 42 - Tepa - 128 -	1210	KM. Sabuk Nusantara 67 / 2000 GT	14	19



No.	Provinsi/ Pangkalan	Kode Trayek	Jaringan Trayek dan Jarak Mil	Jumlah Jarak	Ukuran dan Tipe Kapal	Pelayaran 1 Round Voyage	Target Frekuensi per 31 Des' 2019
			Saumlaki - 128 - Tepa - 42 - Sermata (Elo) - 13 - Luang P. Kelapa - 41 - Lakor - 28 - Moa - 10 - Leti - 26 - Romang - 15 - Kisar - 82 - Lirang - 105 - Wini - 51 - Naikliu - 64 - Kupang				
		R - 25	Kupang - 131 - Mananga - 24 - Lewoleba - 40 - Balauring - 68 - Baranusa - 45 - Kalabahi - 64 - Atapupu - 64 - Kalabahi - 45 - Baranusa - 68 - Balauring - 40 - Lewoleba - 24 - Mananga - 131 - Kupang	963	KM. Sabuk Nusantara 108 / 1200 DWT	7	17
		R - 26	Kupang - 131 - Mananga - 63 - Maumere - 45 - Palue - 38 - Marapokot - 57 - Reo - 52 - Labuhan Bajo - 76 - Bima - 76 - Labuhan Bajo - 52 - Reo - 57 - Marapokot - 38 - Palue - 45 - Maumere - 63 - Mananga - 131 - Kupang	924	KM. Sabuk Nusantara 55 / 750 DWT	12	30
		R - 108	Kupang - 99 - Kalabahi - 191 - Lirang - 55 - Ilwaki - 38 - Arwala - 30 - Kisar - 33 - Leti - 11 - Moa - 25 - Lakor - 45 - Mahaleta - 44 - Tepa - 23 - Dai - 25 - Dawera/Dawelor - 13 - Kroing - 18 - Marsela - 89 - Saumlaki - 89 - Marsela - 18 - Kroing - 13 - Dawera/Dawelor -	1478	KM. Berkat Taloda / 750 DWT	18	20



No.	Provinsi/ Pangkalan	Kode Trayek	Jaringan Trayek dan Jarak Mil	Jumlah Jarak	Ukuran dan Tipe Kapal	Pelayaran 1 Round Voyage	Target Frekuensi per 31 Des' 2019					
17	Maumere	R - 27	25 - Dai - 23 - Tapa - 44 - Mahaleta - 45 - Lakor - 25 - Moa - 11 Leti - 33 - Kisar - 30 - Arwala - 38 - Ilwaki - 55 - Lirang - 191 - Kalabahi - 99 - Kupang	1135	KM. Sabuk Nusantara 101 / 1200 GT	14	26					
			Maumere - 123 - Larantuka - 12 - Waiwerang - 20 - Lewoleba - 40 - Balauring - 68 - Baranusa - 45 - Kalabahi - 72 - Maritaing - 56 - Atapupu - 132 - Kupang - 132 - Atapupu - 56 - Maritaing - 72 - Kalabahi - 45 - Baranusa - 68 - Balauring - 40 - Lewoleba - 20 - Waiwerang - 12 - Larantuka - 123 - Maumere									
			R - 28					Maumere - 39 - Palue - 54 - Mauroie - 50 - Marapokot - 57 - Reo - 52 - Labuhan Bajo - 76 - Bima - 76 - Labuhan Bajo - 52 - Reo - 57 - Marapokot - 50 - Maurole - 54 - Palue - 39 - Maumere	656	KM. Meliku Nusa / 500 DWT	9	40
			R - 97					Maumere - 168 - Selayar - 55 - Bulukumba (Tanjung Bunga) - 100 - Makassar (Paotere) - 69 - Parepare - Makasar (Paotere) - 100 - Bulukumba (Tg. Bunga) - 55 - Selayar - 168 - Maumere	783	KM. Maloli / 500 DWT	9	40
		R - 109	Maumere - 163 - Batuata - 73 - Wakatobi - 107 - Kendari - 168 -	1022	KM. Sabuk Nusantara 31 / 1200 GT	10	36					



No.	Provinsi/ Pangkalan	Kode Trayek	Jaringan Trayek dan Jarak Mil	Jumlah Jarak	Ukuran dan Tipe Kapal	Pelayaran 1 Round Voyage	Target Frekuensi per 31 Des' 2019
			Kolonedale - 168 - Kendari - 107 - Wakatobi - 73 - Batuata - 163 - Maukere				
18	Waingapu	R - 103	Waingapu - Mamboro - Waikelo - Labuan Bajo - Bima - Badas - Benoa - Badas - Bima - Labuan Bajo - Waikelo - Mamboro - Waingabu - Seba - Waingapu	872	KM. Sabuk Nusatnara 79 / 2000 GT	10	36
		R - 104	Waingapu - Baing - Salura - Katundu - Salura - Rajjua - Saba - Ndao - Rote - Kupang - Kalabahi - Kupang - Rote - Nbao - Seba - Rajjua - Ende - Waingapu		KM. Sabuk Nusantara 43 / 2000 GT	8	45
XIII Sulawesi Tengah							
19	Poso	R - 29	Poso - Wakai - Gorontalo - Torosit - Bitung	738	KM. Sabuk Nusantara 38 / 1200 GT	10	37
		R - 110	Poso - Baubau - Biringkasi	1586	KM. Sabuk Nusanara 102 / 1200 GT	13	26
20	Wani	R - 30	Wani - Samarinda - 83 - Bontang - 188 - Ogoamas - 32 - Pulau Simatang - 29 - Tolitoli - 177 - Maratua - 103 - Tarakan - 82 - Nunukan - 30 - Sebatik - 30 - Nunukan - 82 - Tarakan - 103 - Maratua - 177 - Tolitoli - 29 - Pulau Simatang - 32 - Ogoamas - 188 - Bontang - 83 - Samarinda	1834	KM. Sabuk Nusanara 33 / 1200 GT	17	21
		R - 102	Wani - Paleleh - Kwandang - Labuan Uki - Amurang - Likupang - Ternate -		KM. Sabuk Nusantara 39 / 1200 GT	14	26



No.	Provinsi/ Pangkalan	Kode Trayek	Jaringan Trayek dan Jarak Mil	Jumlah Jarak	Ukuran dan Tipe Kapal	Pelayaran 1 Round Voyage	Target Frekuensi per 31 Des' 2019
			Likupang - Amurang - Labuan Uki - Kwandang - Palaleh - Malala - Wani				
21	Pagimana	R - 35	Pagimana - Popolii - Poso - Popolii - Pagimana - Luwuk/Banggau - Baturube - Kolonedale - Bungku/Nemui - Kendari - Raha - Kendari - Bungku/Nemui - Kolonedale - Baturube - Luwuk/Banggai - Pagimana		KM. Sabuk Nusantara 59 / 750 DWT	15	24
22	Kolonedale	R - 36	Kolonedale - 63 - Bungku - 44 - Sambalagi/Kaleroan g - 63 - Menui - 232 - Bau Bau - 265 - Makassar - 265 - Bau Bau - 232 - Menui - 63 - Sambalagi/Kaleroan g - 44 - Bungku - 63 - Kolonedale - 47 - Baturube - 10 - Kolo - 93 - Mansalean - 81 - Mansalean - 93 - Kolo - 19 - Baturube - 47 - Kolonedale	1796	KM. Sabuk Nusantara 50 / 1200 GT	17	21
XIV Sulawesi Utara							
23	Bitung	R - 31	Bitung - 60 - Tagulandang - 55 - Kahakitang - 32 - Tahuna - 24 - Lipang - 25 - Kawaluso - 21 - Matutuang - 20 - Kawio - 6 - Marore - 6 - Kawio - 20 Matutuang - 26 - Kawaluso - 25 - Lipang - 24 - tahuna - 97 - Mangaran - 18 - Melonguane - 17 - Beo - 19 - Essang - 40 - Karatung - 11 - Marampit - 55 -	1005	KM. Sabuk Nusantara 69 / 1200 GT	14	21



No.	Provinsi/ Pangkalan	Kode Trayek	Jaringan Trayek dan Jarak Mil	Jumlah Jarak	Ukuran dan Tipe Kapal	Pelayaran 1 Round Voyage	Target Frekuensi per 31 Des' 2019
			Miangas - 55 - Marampit - 11 - Karatung - 40 - Essang - 19 - Beo - 17 - Melonguane - 18 - Mangaran - 97 - Tahuna - 32 - Kahakitang - 55 - Tagulandang - 60 - Bitung				
		R - 32	Bitung - 55 - Biaro - 38 - Tagulandang - 33 - Tahuna - 45 - Kawaluso - 33 - Marore - 33 - Kawaluso - 45 - Tahuna - 97 - Mangaran - 14 - Lirung - 110 - Miangas - 110 - Lirung - 14 - Mangaran - 97 - Tahuna - 33 - Tagulandang - 38 - Biaro - 55 - Bitung	850	KM. Sabuk Nusantara 70 / 1200 GT	14	19
		R - 33	Tahuna - 97 - Mangaran - 14 - Lirung - 4 - Melonguane - 35 - Essang - 40 - Kakorotan - 20 - Karatung - 62 - Miangas - 83 - Marore - 6 - Kawio - 35 - Kawaluso - 45 - Tahuna - 32 - Kahakitang - 26 - Siau - 78 - Bitung - 78 - Siau - 8 - Makalehi - 38 - Kahakitang - 32 - Tahuna - 45 - Kawaluso - 35 - Kawio - 6 - Marore - 83 - Maingas - 62 - Karatung - 18 - Melonguane - 4 - Lirung - 14 - Mangaran - 97 - Tahuna	1097	KM. Sabuk Nusantara 95 / 1200 GT	14	15



No.	Provinsi/ Pangkalan	Kode Trayek	Jaringan Trayek dan Jarak Mil	Jumlah Jarak	Ukuran dan Tipe Kapal	Pelayaran 1 Round Voyage	Target Frekuensi per 31 Des' 2019
		R - 34	Tahuna - 24 - Lipang - 13 - Bukide - 41 - Matutuang - 20 - Kawio - 6 - Marore - 6 - Kawio - 20 - Matutuang - 26 - Kawaluso - 25 - Lipang - 13 - Bukide - 9 - Petra - 42 - Kahakitang - 6 - Para - 20 - Pehe - 8 - Makalehi - 26 - Tagulandang - 38 - Biaro - 55 - Bitung - 92 - Amurang - 122 - Biaro - 38 - Tagulandang - 26 - Makalehi - 8 - Pehe - 20 - Para - 6 - Kahakitang - 42 - Petta - 9 - Bukide - 13 - Lipang - 24 - Tahuna	788	KM. Sabuk Nusantara 109 / 1200 GT	14	17
XV Sulawesi Tenggara							
25	Kendari	R - 37	Kendari - 81 - Raha - 45 - Bau Bau - 355 - Banggai - 90 - Bobong - 25 - Lede - 17 - Tikong - 72 - Falabisahaya - 94 - Sanana - 135 - Obi - 135 - Sanana - 94 - Falabiasah - 72 - Tikong - 17 - Lede - 25 - Bobong - 90 - Banggai - 355 - Baubau - 45 - Raha - 81 - Kendari	1828	Kapal Swasta / 1200 GT	16	23
		R - 38	Kendari - 105 - Wangi - 24 - Lasalimu - 60 - Usuku (P. Tomia) - 17 - Papalia (P. Binongko) - 95 - Batuatas - 42 - Baubau - 32 - Talaga - 30 - Sikeli - 109 - Bulukumba - 109 - Sikeli - 30 - Talaga - 32 - Baubau - 42 - Batuatas - 95 - Papalia - 17 - Usuku	1010	KM. Sabuk Nusantara 44 / 2000 GT	13	28



No.	Provinsi/ Pangkalan	Kode Trayek	Jaringan Trayek dan Jarak Mil	Jumlah Jarak	Ukuran dan Tipe Kapal	Pelayaran 1 Round Voyage	Target Frekuensi per 31 Des' 2019
			- 60 - Lasalimu - 28 - Minanga - 58 - Langgar - 25 - Kendari				
		R - 39	Kendari - 25 - Langara - 57 - Waodeburi - 57 - Buranga - 26 - Lasalimu - 24 - Wanci - 37 - Kaledupa - 23 - Tomia - 25 - Papalia - 173 - Kalabahi - 90 - Leloleba - 90 - Kalabahi - 173 - Papalia - 25 - Tomia - 23 - Kaledupa - 37 - Wanci (P. Wangiwangi) - 24 - Lasalimu - 33 - Waodeburi - 57 - Langara - 25 - Kendari	1026	KM. Sabuk Nusantara 82 / 2000 GT	14	26
		R - 37	Kendari - 98 - Pola - 16 - Raha - 45 - Baubau - 355 - Banggai - 90 - Bobong - 107 - Falabisahaya - 94 - Sanana - 135 - Obi - 135 - Sanana - 94 - Falabisahaya - 107 - Bobong - 90 - Banggai - 355 - Baubau - 45 - Raha - 16 - Pola - 98 - Kendari	1860	Kapal Swasta / 1200 GT	14	20
XVI Gorontalo							
26	Gorontalo	R - 40	Gorontalo - 83 - Torosik - 125 - P.Taliabo - 205 - Boalemo - 83 - Bunta - 98 - Gorontalo - 98 - Bunta - 83 - Boalemo - 205 - P.Taliabo - 125 - Torosik - 83 - Gorontalo	1188	KM. Darakinusa / 750 DWT	12	32



No.	Provinsi/ Pangkalan	Kode Trayek	Jaringan Trayek dan Jarak Mil	Jumlah Jarak	Ukuran dan Tipe Kapal	Pelayaran 1 Round Voyage	Target Frekuensi per 31 Des' 2019
27	Tilamuta	R - 41	Tilamuta - 80 - Boalemo - 70 - Banggai - 550 - Makassar - 550 - Banggai - 70 - Boalemo - 86 - Bumbulan - 35 - Tilamuta	1441	KM. Sabuk Nusantara 113 / 750 DWT	13	28
28	Kwandang	R - 42	Kwandang - 75 - Paleleh - 35 - Leok - 80 - L.Salendo - 25 - ToliToli - 115 - Mangkalihat - 180 - Tarakan - 88 - Nunukan - 50 - P.Sebatik - 86 - Tarakan - 267 - ToliToli - 25 - L.Salendo - 80 - Leok - 35 - Paleleh - 75 - Kwandang - 20 - Tuntun - 60 - Labuhan Uki - 60 - Tuntun - 20 - Kwandang	1375	KM. Sabuk Nusantara 97 / 1200 GT	14	18
XVII Sulawesi Selatan							
29	Makassar/Biringkasi	R - 20	Makassar - 119 - Selayar - 180 - Reo - 160 - Bima - 90 - P.Sailus - 45 - Calabai - 28 - Badas - 28 - Calabai - 45 - P. Sailus - 90 - Bima - 160 - Reo - 180 - Selayar - 119 - Makassar	1244	KM. Sabuk Nusantara 84 / 2000 GT	14	21
		R - 43	Makassar/Biringkasi - 18 - Boddia - 118 - Selayar - 78 - Jinato - 28 - Kayuadi - 26 - Jampea - 28 - Bonerate - 112 - Kalatoa/Latodo - 196 - Maumere - 81 - Larantuka/Weweran g - 81 - Maumere - 196 - Kalatoa/Latodo - 112 - Bonerate - 28 - Jampea - 26 - Kayuadi - 28 - Jinato - 78 - Selayar - 118 -	1370	KM. Sabuk Nusantara 85 / 2000 GT	14	21



No.	Provinsi/ Pangkalan	Kode Trayek	Jaringan Trayek dan Jarak Mil	Jumlah Jarak	Ukuran dan Tipe Kapal	Pelayaran 1 Round Voyage	Target Frekuensi per 31 Des' 2019
			Boddia - 18 - Makassar/Biringkasi				
		R - 44	Makassar - 26 - MaciniBaji - 17 - P.BalangLompo - 132 - P.BalobaloangLomp o - 22 - P.Matalaang - 53 - P.Sapuka Lompo - 55 - P.Sailus Lompo - 74 - Badas/Khayangan - 74 - P.Sailus Lompo - 55 - P.Sapuka Lompo - 53 - P.Matalaang - 22 - P.BalobaloangLomp o - 132 - P.BalangLompo - 17 - MaciniBaji - 26 - Makassar	758	KM. Sabuk Nusantara 111 / 1200 GT	11	26
XVII I	Sulawesi Barat						
30	Mamuju	R - 45	Mamuju - 64 - P.Ambo - 36 - P.Popoongan - 34 - P.Salissingan - 80 - BalikPapan - 80 - P.Salissingan - 34 - P.Popoongan - 36 - P.Ambo - 64 - Mamuju - 284 - Bontang - 284 - Mamuju	996	KM. Entebe Express / 500 DWT	11	33
XIX	Maluku						
31	Ambon	R - 46	Ambon - 132 - Banda - 73 - Geser - 34 - Gorom - 35 - P.Kesui - 17 - P.Tior - 41 - P.Kur - 50 - Tual - 50 - P.Kur - 41 - P.Tior - 17 - P.Kesui - 35 - Gorom - 34 - Geser - 73 - Banda - 93 - Amahai - 93 - Banda - 132 - Ambon	905	KM. Sabuk Nusantara 106 / 1200 GT	14	14



No.	Provinsi/ Pangkalan	Kode Trayek	Jaringan Trayek dan Jarak Mil	Jumlah Jarak	Ukuran dan Tipe Kapal	Pelayaran 1 Round Voyage	Target Frekuensi per 31 Des' 2019
		R - 47	Ambon - 325 - Tual - 117 - Molu - 35 - Larat - 85 - Saumlaki - 83 - Marsela - 18 - Kroing/Letwuring - 13 - Dawera/Dawelor - 25 - Lewa/Dai - 23 - Tepa - 46 - Lelang/Elo - 6 - Lakor - 10 - Moa - 20 - Leti - 37 - Kisar/Wonreli - 32 - Arwala/Sutilarang - 40 - Romang - 84 - Wulur - 9 - Bebar - 210 - Ambon	1218	KM. Sabuk Nusantara 34 / 1200 GT	13	28
		R - 48	Ambon - 132 - Banda - 204 - Tual - 24 - Elat - 96 - Dobo - 24 - Benjina - 50 - Taberfane - 34 - Jerol - 60 - Meror - 97,6 - Benjina - 24 - Dobo - 65 - Banda Eli - 52 - Tual - 33 - Toyando - 28 - P.Kur - 12 - Kaimer - 133 - Banda - 132 - Ambon	1176	KM. Wetar / 750 DWT	13	28
		R - 49	Ambon - 325 - Tual - 24 - Elat - 118 - Molu - 55 - Larat - 11 - Rumean/Sofyanin - 43 - Tutukembong - 52 - Saumlaki - 20 - Adaut - 38 - Seira - 62 - Dawera/Dawelor - 13 - Kroing - 18 - Marsela - 83 - Saumlaki - 52 - Tutukembong - 43 - Rumean/Sofyanin - 11 - Larat - 55 - Molu - 118 - Elat - 24 - Tual - 325 - Ambon	1490	KM. Sabuk Nusantara 103 / 1200 GT	14	17



No.	Provinsi/ Pangkalan	Kode Trayek	Jaringan Trayek dan Jarak Mil	Jumlah Jarak	Ukuran dan Tipe Kapal	Pelayaran 1 Round Voyage	Target Frekuensi per 31 Des' 2019
		R - 50	Ambon - 81 - Amahai - 220 - Serua - 45 - Nila - 20 - Teon - 29 - Bebar - 9 - Wulur - 78 - Tapa - 46 - Lelang - 15 - Luang - 25 - Lakor - 10 - Moa - 20 - Leti - 37 - Kisar - 57 - Ilwaki - 55 - Lirang - 212 - Kupang	959	KM. Sabuk Nusantara 87 / 2000 GT	14	19
		R - 51	Ambon - 128 - Werinama - 68 - Geser - 32 - Gorom - 85 - Fak Fak - 108 - Bula - 54 - Kobisadar - 35 - Wahai - 71 - Fafanlaf - 52 - Waigama - 110 - Sorong - 110 - Waigama - 52 - Fafanlaf - 71 - Wahai - 35 - Kobisadar - 54 - Bula - 108 - Fak Fak - 85 - Gorom - 32 - Geser - 68 - Werinama - 128 - Ambon	1486	KM. Sabuk Nusantara 107 / 1200 GT	14	15
		R - 52	Ambon - 210 - Bebar - 9 - Wulur - 84 - Romang - 36 - Kisar - 37 - Leti - 20 - Moa - 10 - Lakor - 6 - Luang - 6 - Lelang - 46 - Tapa - 23 - Lewa - 25 - Dawera/Dawelor - 13 - Kroing - 18 - Marsela - 83 - Saumlaki - 207 - Tual - 207 - Saumlaki - 87 - Kroing - 130 - Moa - 270 - Ambon	1320	KM. Sabuk Nusantara 71 / 2000 GT	14	21
		R - 53	Ambon - 70 - Ambalau - 14 - Wamsisi - 17 - Namrole - 16 - Leksula - 9 - Tifu - 15 - Waimulang - 29 - Nanali - 51,5 - Leksula - 16 - Namrole - 17 -	893	KM. Manusela / 500 DWT	13	28



No.	Provinsi/ Pangkalan	Kode Trayek	Jaringan Trayek dan Jarak Mil	Jumlah Jarak	Ukuran dan Tipe Kapal	Pelayaran 1 Round Voyage	Target Frekuensi per 31 Des' 2019
			Wamsisi - 14 - Ambalau - 70 - Ambon - 50 - Manipa/Aman Jaya - 25 - Kelang - 20 - Buano - 38 - Taniwel - 63 - Wahai - 23,5 - Kobisadar - 42,5 - Bula - 34,5 - Kelimoi - 18 - Geser - 33 - Gorom - 210 - Ambon				
32	Tual	R - 54	Tual - 28,5 - Tayando - 15,9 - Tam - 14,2 - Fadol - 6,2 - Mangur - 17,3 - Kur - 7,8 - Kaimer - 7,8 - Kur - 17,3 - Mangur - 6,2 - Fadol - 14,2 - Tam - 15,9 - Tayando - 28,5 - Tual - 24,5 - Elat - 14,9 - Mun - Banda Eli - 6,3 - Holat - 67 - Dobo - 129,4 - Kaimana - 129,4 - Dobo - 67 - Holat - 63 - Banda Eli - 26 - Mun - 14,9 - Elat - 24,5 - Tual	715	KM. Papua Satu / 350 DWT	14	26
		R - 55	Tual - 28,5 - Elat - 189,2 - Saumlaki - 83,7 - Marsela - 20 - Tepa - 100 - Moa - 60 - Romang - 35 - Kisar/Wonreli - 35 - Romang - 60 - Woa - 100 - Tepa - 20 - Marsela - 83,7 - Saumlaki - 189,2 - Elat - 24,5 - Tual	1224,8	Kapal Swasta / 2000 GT	14	26
		R - 56	Tual - 105,4 - Molu - 34,7 - Larat - 35 - Wunlah - 83 - Saumlaki - 83 - Wunlah - 35 - Larat - 40 - Molu - 110 - Tual - 24,5 - Elat - 99,7 - Dobo - 39 - Marlasi - 66 - Kojabi - 60 - Baimun - 60 - Kojabi - 66 - Marlasi	1104,5	KM. Kasuari Pasifik I / 500 DWT	14	26



No.	Provinsi/ Pangkalan	Kode Trayek	Jaringan Trayek dan Jarak Mil	Jumla h Jarak	Ukuran dan Tipe Kapal	Pelayara n 1 <i>Round Voyage</i>	Target Frekuensi per 31 Des' 2019
			- 39 - Dobo - 99,7 - Elat - 24,5 - Tual				
		R - 57	Tual - 28,5 - Tayando - 35 - P.Kur - 78 - Kaimer - 45,4 - Kesui - 32,5 - Gorom - 34 - Geser - 65 - Bula - 108,5 - Bula - 65 - Geser - 34 - Gorom - 32,5 - Kesui - 45,4 - Kaimer - 7,8 - P.Kur - 35 - Tayando - 28,5 - Tual - 24,5 - Elat - 42,5 - Banda Eli/Holat - 67 - Dobo - 67 - Banda Eli/Holat - 42,5 - Elat - 24,5 - Tual	981	KM. Tanjung Tungkor / 750 DWT	14	26
		R - 58	Tual - 192,2 - Banda - 128,7 - Ambon - 128,7 - Banda - 192,2 - Tual - 24,5 - Elat - 99,7 - Dobo - 129,4 - Kaimana - 129,4 - Dobo - 99,7 - Elat - 24,5 - Tual - 119,5 - Larat - 95,5 - Saumlaki - 104,7 - Tepa - 104,7 - Saumlaki - 95,5 - Larat - 119,5 - Tual	1683,7	KM. Sabuk Nusantara 60 / 750 DWT	19	19
		R - 111	Tual - 108,7 - Dobo - 177,9 - Pomako - 1779,9 - Dobo - 108,7 - Tual - 105,4 - Molu - 34,7 - Larat - 95,5 - Saumlaki - 83,7 - Marsela - 15,7 - Kroing/Letwung - 15,7 - Marsela - 83,7 - Saumlaki - 95,5 - Larat - 34,7 - Molu - 105,4 - Tual	1556	KM. Kasuari Pasifik II / 500 DWT	13	28
33	Saumlaki	R - 59	Saumlaki - 57 - Seira - 78 - Nurkat - 10 - Molu - 40 - Larat - 21 - Sofyanin/Rumyaan - 157 - Dobo - 165 -	1706	KM. Sabuk Nusantara 32 / 1200 GT	14	27



No.	Provinsi/ Pangkalan	Kode Trayek	Jaringan Trayek dan Jarak Mil	Jumlah Jarak	Ukuran dan Tipe Kapal	Pelayaran 1 Round Voyage	Target Frekuensi per 31 Des' 2019
			Tual - 325 - Ambon - 325 - Tual - 165 - Dobo - 157 - Sofyanin/Rumyaan - 21 - Larat - 40 - Molu - 10 - Nurkat - 78 - Seira - 57 - Saumlaki				
		R - 60	Saumlaki - 118 - Larat - 30 - Molu - 382 - Ambon - 70 - Ambalau - 27 - Namrole - 16 - Leksula - 16 - Namrole - 27 - Ambalau - 70 - Ambon - 382 - Molu - 30 - Larat - 14 - Sofyanin/Rumyaan - 38 - Tutukembong - 56 - Saumlaki	1276	KM. Sabuk Nusantara 72 / 2000 GT	14	19
		R - 61	Saumlaki - 90 - Dawera/Dawelor - 31 - Tapa - 46 - Lelang - 45 - Lakor - 14 - Moa - 28 - Leti - 37 - Kisar - 32 - Arwala - 70 - Lerokis - 53 - Upisera - 140 - Kalabahi - 139 - Kupang - 139 - Kalabahi - 140 - Upisera - 53 - Lerokis - 70 - Arwala - 32 - Kisar - 37 - Leti -28 - Moa - 14 - Lakor - 45 - Lelang - 46 - Tapa - 31 - Dawera/Dawelor - 90 - Saumlaki	1450	KM. Sabuk Nusantara 104 / 1200 GT	14	17
		R - 62	Saumlaki - 86 - Kroing/Letwuring - 15 - Marsela - 25 - Tapa - 70 - Bebar/Wulur - 86 - Moa - 28 - Leti - 37 - Kisar/Wonreli - 70 - Lerokis - 32 - Eray/Esulit - 327 - Kalabahi - 327 - Eray/Esulit - 32 - Lerokis - 81 -	1489	KM. Sabuk Nusantara 41 / 1200 GT	15	25



No.	Provinsi/ Pangkalan	Kode Trayek	Jaringan Trayek dan Jarak Mil	Jumlah Jarak	Ukuran dan Tipe Kapal	Pelayaran 1 Round Voyage	Target Frekuensi per 31 Des' 2019
			Kisar/Wonreli - 44 - Moa - 28 - Leti - 91 - Bebar/Wulur - 70 - Tepa - 25 - Marsela - 15 - Kroing - 86 - Saumlaki				
			Saumlaki - 30 - Adaut/Lingat - 60 - Dawera/Dawelor - 13 - Kroing/Letwuring - 15 - Marsela - 64 - Lelang/Elo - 45 - Lakor - 14 - Moa - 28 - Leti - 37 - Kisar/Wonreli - 50 - Ilwaki - 210 - Romang - 84 - Bebar/Wulur - 118 - Kisar/Wonreli - 37 - Leti - 28 - Moa - 14 - Lakor - 45 - Lelang/Elo - 64 - Marsela - 15 - Kroing - 13 - Dawera/Dawelor - 60 - Adaut/Lingat - 30 - Saumlaki - 87 - Linganda - 31 - Rumyaan/Sofyanin - 14 - Larat - 52 - Tutukembong - 65 - Saumlaki	1404	KM. Sabuk Nusantara 76 / 2000 GT	14	17
			Saumlaki - 45 - Seira - 35 - P.Wotab - 10 - Wunlah - 8 - Labolar - 6 - Teneman - 15 - Nurkat - 14 - Molu - 105 - Tual - 186 - Banda - 136 - Ambon - 136 - Banda - 186 - Tual - 105 - Molu - 14 - Nurkat - 15 - Teneman - 6 - Labobar - 8 - Wunlah - 10 - P.Wotab - 31 - Seira - 49 - Saumlaki	1156	Kapal Swasta / 1200 GT	14	27



No.	Provinsi/ Pangkalan	Kode Trayek	Jaringan Trayek dan Jarak Mil	Jumlah Jarak	Ukuran dan Tipe Kapal	Pelayaran 1 Round Voyage	Target Frekuensi per 31 Des' 2019
		R - 100	Saumlaki - 87 - Kroing - 12 - Marsela - 24 - Tapa - 106 - Moa - 13 - Leti - 36 - Kisar - 32 - Arwala - 35 - Lerokis - 25 - Eray - 106 - Kalabahi - 134 - Kupang - 134 - Kalabahi - 106 - Eray - 25 - Lerokis - 35 - Arwala - 32 - Kisar - 36 - Leti - 13 - Moa - 106 - Tapa - 24 - Marsela - 12 - Kroing - 87 - Saumlaki	1220	Kapal Swasta / 1200 GT	17	22
		R - 112	Saumlaki - 52 - Tutukembong - 26 - Larat - 18 - Sofyanin - 158 - Dobo - 107 - Tual - 316 - Ambon - 316 - Tual - 107 - Dobo - 158 - Sofyanin - 18 - Larat - 56 - Tutukembong - 53 - Saumlaki	1531	KM. Papua Lima / 500 DWT	12	31
XX Maluku Utara							
34	Ternate	R - 64	Ternate - 9 - Soasio - 163 - Bisui - 44 - Mafa - 34 - Weda - 30 - Mesa - 25 - Banemo - 19 - Patani - 37 - Gebe - 37 - Patani - 19 - Banemo - 25 - Mesa - 30 - Weda - 34 - Mafa - 44 - Bisui - 165 - Soasio - 10 - Ternate - 74 - Mayau - 23 - Tifure - 70 - Bitung - 70 - Tifure - 23 - Mayau - 74 - Ternate	1056	KM. Kie Raha III / 500 DWT	15	25
		R - 65	Ternate - 74 - Mayau - 23 - Tifure - 70 - Bitung - 70 - Tifure - 23 - Mayau - 74 - Ternate - 17 - Jailolo - 31 - Bataka - 215 - Buli - 25 - Bicoli - 20 - Sakam - 8 - Peniti -	1272	KM. Kie Raha II / 500 DWT	16	22



No.	Provinsi/ Pangkalan	Kode Trayek	Jaringan Trayek dan Jarak Mil	Jumlah Jarak	Ukuran dan Tipe Kapal	Pelayaran 1 Round Voyage	Target Frekuensi per 31 Des' 2019
			7 - Gemia - 52 - Gebe - 94 - Kabare - 94 - Gebe - 52 - Gemia - 7 - Peniti - 8 - Sakam - 20 - Bicoli - 25 - Buli - 215 - Bataka - 31 - Jailolo - 17 - Ternate				
			Ternate - 74 - Mayau - 73 - Bitung - 73 - Mayau - 74 - Ternate - 162 - Pigaraja - 28 - Madapolo - 12 - Laiwui - 115 - Sanana - 89 - Dofa - 53 - Tikong - 38 - Bobong - 295 - Bau Bau - 295 - Bobong - 38 - Tikong - 53 - Dofa - 89 - Sanana - 115 - Laiwui - 12 - Madapolo - 28 - Pigaraja - 162 - Ternate	1678	KM. Sabuk Nusantara 86 / 2000 GT	14	19
			Ternate - 9 - Soasio - 105 - P.Dawora - 15 - Gane Dalam - 17 - Sekeli - 46 - Sum - 28 - Tobalai/Wooi - 27 - Wayaloar - 10 - Gumumu/Manu - 73 - Buano - 77 - Ambon - 77 - Buano - 73 - Gumumu/Manu - 10 - Wayaloar - 27 - Tobalai/Wooi - 28 - Sum - 46 - Sekeli - 17 - Gane Dalam - 15 - P.Dowora - 105 - Soasio - 9 - Ternate - 52 - Bataka - 81 - Mayau - 23 - Tifure - 70 - Bitung - 70 - Tifure - 23 - Mayau - 81 - Bataka - 54 - Ternate	1158	KM. Sabuk Nusantara 105 / 1200 GT	14	6



No.	Provinsi/ Pangkalan	Kode Trayek	Jaringan Trayek dan Jarak Mil	Jumlah Jarak	Ukuran dan Tipe Kapal	Pelayaran 1 Round Voyage	Target Frekuensi per 31 Des' 2019
35	Babang	R - 68	Babang - 23 - Saketa - 35 - Pasipalele - 15 - P.Dowora - 15 - Gane Dalam - 20 - Kukupang - 32 - Gane Luar - 19 - Bisui - 20 - Wosi - 20 - Mafa - 20 - Wosi - 20 - Bisui - 19 - Gane Luar - 32 - Kukupang - 20 - Gane Dalam - 15 - P.Dowora - 15 - Pasipalele - 35 - Saketa - 23 - Babang - 24 - Pigaraja - 42 - Pelita - 26 - Palamea - 11 - Busua - 20 - Kayoa - 20 - Makian - 184 - Bitung - 184 - Makian - 20 - Kayoa - 20 - Busua - 11 - Palamea - 26 - Pelita - 42 - Pigaraja - 24 - Babang	1112	KM. Sabuk Nusantara 40 / 1200 GT	16	22
			Babang - 23 - Saketa - 35 - Pasipalele - 15 - P.Dowora - 15 - Gane Dalam - 20 - Kukupang - 63 - Pulau Bo Besar - 62 - Pulau Bo Kecil - 14 - Pulau Torobi - 14 - Kafiau - 50 - Sageuring - 37 - Sorong - 37 - Sageuring - 50 - Kafiau - 14 - Pulau Torobi - 14 - Pulau Bo Kecil - 62 - Pulau Bo Besar - 63 - Kukupang - 20 - Gane Dalam - 15 - P.Dowora - 15 - Pasipalele - 35 - Saketa - 23 - Babang				
36	Sanana	R - 71	Senana - 322 - Malbufa - 736 - Pasipa - 483 - Loseng - 1104 - Bobong - 5014 - Bitung - 5014 -	19228	Kapal Swasta / 2000 GT	10	36



No.	Provinsi/ Pangkalan	Kode Trayek	Jaringan Trayek dan Jarak Mil	Jumlah Jarak	Ukuran dan Tipe Kapal	Pelayaran 1 Round Voyage	Target Frekuensi per 31 Des' 2019
			Bobong - 1104 - Loseng - 483 - Pasipa - 736 - Malbufa - 322 - Sanana - 1955 - Airbuaya - 1955 - Senana				
		R - 98	Sanana - 266 - Malbufa - 950 - Dofa - 209 - Falabisahaya - 1292 - Tikong - 494 - Bobong - 3230 - Kendari - 3230 - Bobong - 494 - Tikong - 1292 - Falabisahaya - 209 - Dofa - 950 - Malbufa - 266 - Sanana	12882	KM. Sabuk Nusantara 57 / 750 DWT	10	36
XXI Papua							
37	Jayapura	R - 72	Jayapura - 258 - Kaipuri - 55 - Serui - 22 - Waren - 88 - Nabire - 125 - Wasior - 120 - Manokwari - 140 - Biak - 140 - Manokwari - 120 - Wasior - 125 - Nabire - 88 - Waren - 22 - Serui - 55 - Kaipuri - 258 - Jayapura	1643	KM. Sabuk Nusantara 81 / 2000 GT	14	19
		R - 73	Jayapura - 86 - P.Anus - 18 - P.Yamna - 15 - P.Wakde - 17 - Sarmi - 15 - P.Liki - 66 - Teba - 50 - D.Rombebai - 20 - Trimuris -18 - Kasonaweja - 18 - Trimuris - 20 - D.Rombebai - 50 - Teba - 66 - P.Liki - 15 - Sarmi - 17 - P.Wakde - 15 - P.Yamna - 18 - P.Anus - 86 - Jayapura	610	KM. Papua Dua / 350 DWT	11	33



No.	Provinsi/ Pangkalan	Kode Trayek	Jaringan Trayek dan Jarak Mil	Jumlah Jarak	Ukuran dan Tipe Kapal	Pelayaran 1 Round Voyage	Target Frekuensi per 31 Des' 2019
		R - 74	Jayapura - 356 - Teba - 55 - Puiway - 46 - Waren - 22 - Serui - 120 - Biak - 146 - Napan Wainami - 18 - Nabire - 18 - Napan Wainami - 146 - Biak - 120 - Serui - 22 - Waren - 46 - Puiway - 55 - Teba - 365 - Jayapura	1526	KM. Sabuk Nusantara 58 / 750 DWT	14	20
		R - 75	Jayapura - 225 - Teba - 60 - Kurudu - 45 - Waren - 22 - Serui - 50 - Woi - 25 - Miosnum - 24 - Poom - 35 - Biak - 140 - Manokwari - 140 - Biak - 35 - Poom - 24 - Miosnum - 25 - Wooi - 50 - Serui - 22 - Waren - 45 - Kurudu - 60 - Teba - 225 - Jayapura	1252	KM. Sabuk Nusantara 29 / 500 DWT	13	28
		R - 76	Jayapura - 139 - Sarmi - 66 - Teba - 60 - Kurudu - 45 - Waren 22 - Serui - 35 - Ansus - 40 - Wooi - 25 - Miosnum - 24 - Poom - 35 - Biak - 35 - Poom - 24 - Miosnum - 25 - Wooi - 40 - Ansus - 35 Serui - 22 - Waren - 45 - Kurudu - 60 - Teba - 66 - Sarmi - 139 - Jayapura	982	KM. Sabuk Nusantara 100 / 1200 GT	14	16
38	Biak	R - 77	Biak - 35 - Poom - 31 - Wooi - 40 - Ansus - 35 - Serui - 30 - Randawaya - 35 - Dawai - 15 - Kaipuri - 15 - Dawai - 35 - Randawaya - 30 - Serui - 35 - Ansus - 40 - Wooi - 31 - Poom - 35 -	1058	KM. Sabuk Nusantara 94 / 1200 GT	14	16



No.	Provinsi/ Pangkalan	Kode Trayek	Jaringan Trayek dan Jarak Mil	Jumlah Jarak	Ukuran dan Tipe Kapal	Pelayaran 1 Round Voyage	Target Frekuensi per 31 Des' 2019
			Biak - 78 - Saribi - 42 - Manokwari - 42 - Saribi - 78 - Biak - 55 - P.Insobabi - 35 - Miosbipondi - 98 - P.Mapia - 98 - Miosbipondi - 35 - P.Insobabi - 55 - Biak				
		R - 78	Biak - 40 - P.Mbromsi - 40 - Biak - 45 - Korido - 38 - Saribi - 42 - Manokwari - 108 - Windesi - 30 - Wasior - 35 - P.Roon - 75 - Nabire - 53 - Wapoga - 35 - Waren - 29 - Koweda - 40 - Kaipuri - 20 - Dawai - 26 - Serui - 35 - Ansus - 48 - Poom - 35 - Biak	774	KM. Sabuk Nusantara 63 / 500 DWT	14	18
		R - 79	Biak - 45 - Korido - 39 - Miosbipondi - 98 - P.Mapia - 98 - Miosbipondi - 39 - Korido - 45 - Biak - 78 - Saribi - 42 - Manokwari - 42 - Saribi - 78 - Biak - 35 - Poom - 31 - Woi - 40 - Ansus - 35 - Serui - 22 - Waren - 57 - P.Moor - 10 - Napan Wainami - 8 - P.Mambor - 18 - Nabire 110 - Wasior - 120 - Manokwari - 42 - Saribi - 78 - Biak	1210	KM. Sabuk Nusantara 64 / 500 DWT	16	22
39	Merauke	R - 80	Merauke - 145 - Kimaam - 12 - Bayun - 134 - Atsy - 45 - Sagoni - 45 - Eci - 24 - Kanami - 120 - Jinak - 89 - Binam - 90 - Senggo - 90 - Binam - 89 - Jinak - 120 - Kanami - 24 - Eci - 45 - Sagoni - 45 - Atsy - 134 - Bayun	1634	KM. Sabuk Nusantara 65 / 200 DWT	14	26



No.	Provinsi/ Pangkalan	Kode Trayek	Jaringan Trayek dan Jarak Mil	Jumlah Jarak	Ukuran dan Tipe Kapal	Pelayaran 1 Round Voyage	Target Frekuensi per 31 Des' 2019
			- 125 - Kimaam - 145 - Merauke				
R - 81			Merauke - 145 - Kimaam - 113 - Moor - 90 - Kepi - 45 - Tagemon - 90 - Ikisi - 90 - Boma - 90 - Ikisi - 90 - Tagemon - 45 - Kepi - 90 - Moor - 113 - Kimaam - 145 - Merauke	1146	KM. Sabuk Nusantara 47 / 200 DWT	14	21
R - 82			Merauke - 173 - Wanam - 142 - Atsy - 89 - Eci - 145 - Agats - 42 - Sawaerma - 42 - Agats - 145 - Eci - 89 - Atsy - 142 - Wanam - 173 - Merauke	1182	KM. Sabuk Nusantara 53 / 750 DWT	14	14
R - 83			Merauke - 173 - Wanam - 130 - Bayun - 134 - Atsy - 89 - Eci - 140 - Jinak - 90 - Wowi - 72 - Suator - 45 - Senggo - 45 - Suator - 72 - Wowi - 90 - Jinak - 140 - Eci - 89 - Atsy - 134 - Bayun - 173 - Wanam - 130 - Merauke	1746	KM. Nanglala / 350 DWT	16	22
R - 84			Merauke - 325 - Bade - 220 - Agats - 115 - Pomako - 194 - Kaimana - 140 - Tual - 116 - Dobo - 179 - Pomako - 115 - Agats - 220 - Bade - 325 - Merauke	1949	KM. Sabuk Nusantara 91 / 2000 GT	14	12
R - 85			Merauke - 173 - Wanam - 134 - Bade - 220 - Agats - 115 - Pomako - 194 - Dobo - 116 - Tual - 116 - Dobo 194 - Pomako - 115 - Agats - 220 - Bade -	1904	KM. Sabuk Nusantara 114 / 750 DWT	16	22



No.	Provinsi/ Pangkalan	Kode Trayek	Jaringan Trayek dan Jarak Mil	Jumlah Jarak	Ukuran dan Tipe Kapal	Pelayaran 1 Round Voyage	Target Frekuensi per 31 Des' 2019
			134 - Wanam - 173 - Merauke				
		R - 86	Merauke - 173 - Wanam - 110 - Mur - 40 - Kepi - 69 - Bade - 69 - Kepi - 40 - Mur - 110 - Wanam - 173 - Merauke	784	KM. Nemberala / 350 DWT	12	30
XXII Papua Barat							
40	Manokwari	R - 87	Manokwari - 71 - Saukorem - 150 - Sorong - 171 - Arandai - 80 - Bintuni - 40 - Babo - 40 - Tofoi - 79 - Kokas - 80 - Fak Fak - 80 - Karas - 79 - Tofoi - 40 - Babo - 40 - Bintuni - 80 - Arandai - 171 - Sorong - 150 - Saukorem - 171 - Manokwari	1762	KM. Sabuk Nusantara 98 / 1200 GT	14	14
		R - 88	Manokwari - 140 - Biak - 140 - Manokwari - 34 - Oransbari - 13 - Ransiki - 11 - Yembekiri - 9 - Yamakan - 17 - Saububar - 31 - Yende - 12 - Asedane - 19 - Windesi - 26 - Wasior - 6 - Windesi - 19 - AsemDame - 12 - Yende - 31 - Saububar - 17 - Yamakan - 9 - Yembekiri - 11 - Ransiki - 13 - Oransbari - 34 - Manokwari	656	KM. Kasuari Pasifik III / 500 DWT	12	31
		R - 89	Manokwari - 71 - Saukorem - 24 - Wanden - 17 - Waibem - 7 - Wau - 17 - Warmandi - 18 - Saubeba - 14 - Kwoor - 10 -	554	KM. Sabuk Nusantara 112 / 750 DWT	7	43



No.	Provinsi/ Pangkalan	Kode Trayek	Jaringan Trayek dan Jarak Mil	Jumlah Jarak	Ukuran dan Tipe Kapal	Pelayaran 1 Round Voyage	Target Frekuensi per 31 Des' 2019
			Hopmare - 16 - Werur 12 - Sausapor - 71 - Sorong - 71 - Sausapor - 12 - Werur - 16 - Hopmare - 10 - Kwoor - 14 - Saubeba - 18 - Warmandi - 17 - Wau - 7 - Waibem - 17 - Wanden - 24 - Saukorem - 71 - Manokwari				
		R - 90	Manokwari - 71 - Saukorem - 115 - Sausapor - 74 - Sorong - 48 - Waisai - 70 - Kapadiri - 24 - P.Ayu - 52 - P.Fani - 52 - P.Ayu - 24 - Kapadiri - 70 - Waisai - 48 - Sorong - 74 - Sausapor - 115 - Saukorem - 71 - Manokwari	908	KM. Sabuk Nusantara 96 / 1200 GT	14	12
41	Sorong	R - 91	Sorong - 93 - Yellu - 77 - Bula - 64 - Geser - 60 - Gorom - 35 - Kesui - 128 - Fak Fak - 182 - Kaimana - 200 - Pomako - 200 - Dobo - 200 - Pomaki - 200 - Kaimana - 182 - Fak Fak - 128 - Kesui - 35 - Gorom - 60 - Geser - 64 - Bula - 77 - Yellu - 93 - Sorong	2078	KM. Sabuk Nusantara 75 / 2000 GT	14	20
		R - 92	Sorong - 37 - Arefi - 28 - P.Pam - 23 - Meosmenggara - 8 - Mutua - 15 - Waisilip - 24 - Selfele - 26 - P.Gag - 58 - Kofiau - 96 - Sorong	315	KM. Sabuk Nusantara 62 / 750 DWT	7	52
		R - 93	Sorong - 31 - Makbon - 67 - Sausapor - 67 - Makbon - 31 - Sorong - 94 - Kofiau - 40 - Waigama - 77	463	KM. Papua Empat / 200 DWT	7	52



No.	Provinsi/ Pangkalan	Kode Trayek	Jaringan Trayek dan Jarak Mil	Jumlah Jarak	Ukuran dan Tipe Kapal	Pelayaran 1 Round Voyage	Target Frekuensi per 31 Des' 2019
			- Sailolof - 56 - Sorong				
		R - 94	Sorong - 38 - Waisai - 74 - Kabare - 57 - P.Ayu - 45 - P.Fani - 45 - P.Ayu - 57 - Kabare - 38 - Sorong	354	KM. Sabuk Nusantara 56 / 750 DWT	7	52
		R - 95	Sorong - 74 - Sausapor - 115 - Saukorem - 71 - Manokwari - 117 - Windsesi - 26 - Waisor - 26 - Windsesi - 117 - Manokwari - 71 - Saukorem - 115 - Sausapor - 74 - Sorong - 93 - Yellu - 220 - Bintuni - 40 - Babo - 40 - Bintuni - 220 - Yellu - 93 - Sorong	1670	KM. Sabuk Nusantara 42 / 1200 GT	14	21
		R - 96	Sorong - 95 - Yellu - 67 - Bula - 108 - Fak Fak - 62 - Kokas - 132 - Yellu - 95 - Sorong	599	KM. Sabuk Nusantara 61 / 750 DWT	7	52
		R - 113	Sorong - 93 - Yellu - 77 - Bula - 64 - Geser - 60 - Gorom - 126 - Fak Fak - 182 - Kaimana - 200 - Pomako - 200 - Dobo - 200 - Pomako - 200 - Kaimana - 182 - Fak Fak - 126 - Gorom - 60 - Geser - 64 - Bula - 77 - Yellu - 93 - Sorong	2004	KM. Sabuk Nusantara 77 / 2000 GT	14	26



LAMPIRAN 2 – Trayek Perintis 2020

No.	Provinsi/ Pangkalan	Kode Trayek	Jaringan Trayek dan Jarak Mil	Jumlah Jarak	Pelayaran 1 Round Voyage	Target Frekuensi per 31 Des' 2020
I Nanggroe Aceh Darussalam						
1	Sinabang	R - 1	Sinabang - 105 - Meulaboh - 105 - Sinabang - 66 - Tapaktuan - 64 - Pulau Banyak - 33 - Singkil -33 - Pulau Banyak - 64 - Tapaktuan - 66 - Sinabang	536	7	47
2	Calang	R - 2	Calang - 140 - Sinabang - 105 - Meulaboh - 105 - Sinabang - 66 Tapaktuan - 66 Sinabang - 140 - Calang	622	7	52
II Sumatera Barat						
3	Teluk Bayur	R - 3	TelukBayur - 40 - Panasahan - 72 - Tua Pejat - 40 - Siberut/Mailepet -26 - Sikabalu/Pokai - 12 - LabuhanBajau - 40 -Sigologolo - 17 - Saeru -34 - P.tello - 48 - Teluk Dalam - 97 - Sibolga - 97 - TelukDalam - 48 - P.tello - 34 - Saeru - 17 - Sigologolo - 40 - LabuhanBajau - 12 - Sikalabuan/Pokai - 26 - Siberut/Mailepet - 40 - Tua Pejat - 72 - Panasahan - 40 - TelukBayur	852	12	31
		R - 4	Teluk Bayur - 89 - Labuhan Bajau - 12 - Sikabalu/ Pokai -12 - Muara Saibi/Subeleng -14 - Siberut /Mailepet - 20 - Peipei/Mabukkuk - 30 - TuaPejat - 72 - Panasahan - 40 - Teluk Bayur - 40 - Panasahan - 72 - Tua Pejat - 18 - Sioban - 33 - Pasapat - 13 - Sikakap - 62 - Sinakak - 62 - Sikakap - 90 - Panasahan - 40 TelukBayur - 82 - Sioban - 66 - Sikakap - 13 - Pasapat - 33 - Sioban - 16 - TuaPejat - 72 - Panasahan - 40 - Teluk Bayur	1041	141	21
III Bengkulu						



No.	Provinsi/ Pangkalan	Kode Trayek	Jaringan Trayek dan Jarak Mil	Jumlah Jarak	Pelayaran 1 Round Voyage	Target Frekuensi per 31 Des' 2020
4	Bengkulu	R - 5	<p>Trayek A: Bengkulu -110- Enggano-110- Bengkulu -110- Enggano -110- Bengkulu -110- Enggano -110- Bengkulu -110 - Enggano - 110 - Bengkulu-110- Enggano - 110 - Bengkulu Trayek B: Bengkulu -110- Enggano-110- Bengkulu -110- Enggano -84- Linau84- Enggano - 110 - Bengkulu -110- Enggano -110- Bengkulu-110- Enggano - 110 - Bengkulu</p>	1048	14	21
IV Kepulauan Riau						
5	Tanjung Pinang	R - 6	<p>Tanjung Pinang -175- Kuala Maras - 37- Tarempa -112- Midai -63- Sedanau -61- P.Laut -42- Ranai - 34 - Selat Lampa - 70 - Subi -50- Serasan -105 - Sintete - 95- Tambelan - 226 - Tanjung Pinang</p>	1070	12	30
		R - 7	<p>Tanjung Pinang -75- Senayang - 83- Jagoh (Dabo) -32-Berhala - 42- P.Pekajang -37- Blinyu -37- P.Pekajang -42-Berhala -32- Jagoh (Dabo) -83- Senayang -52- Tanjung Pinang -226- Tambelan - 197- Selat Lampa -190 - Sintete - 95 - Tambelan - 226 - Tanjung Pinang</p>	1449	12	30
6	Kijang	R - 8	<p>Kijang - 226 - Tambelan - 135 - Pontianak - 175 - Serasan - 50 - Subi - 70 - Selat Lampa - 34 - Ranai - 42 - P.Laut - 61- Sedanau - 63- Midai - 112 - Tarempa - 37- Kuala Maras - 175 - Kijang</p>	1180	12	30
V Kalimantan Barat						
7	Sintete	R - 9	<p>Sintete - 105- Serasan - 50 - Subi - 65 - Ranai - 60 - P. Laut - - 80 - Sedanau - 52 - Midai - 112 - Tarempa - 43 - Letung - 175 - Tg. Pinang - 226 - Tambelan - 96 - Sintete</p>	1064	11	30



No.	Provinsi/ Pangkalan	Kode Trayek	Jaringan Trayek dan Jarak Mil	Jumlah Jarak	Pelayaran 1 Round Voyage	Target Frekuensi per 31 Des' 2020
8	Pontianak	R - 10	Pontianak - 144 - Tambelan - 144 - Pontianak - 71 - Padang Tikar - 52 - TelokBatang - 82 - Karimata - 89 - Ketapang - 84 - Manggar - 127 - Toboali/Sadai - 127 - Manggar - 84 -Ketapang - 89 - Karimata - 82 - Telok Batang - 52 - Padang Tikar - 71 - Pontianak	1298	13	26
VI Kalimantan Selatan						
9	Kotabaru	R - 12	Kotabaru -22-Batulicin -62- Marabatuan -22- Maradapan -20 - Matasiri-20- Maradapan -22- Marabatuan -62- Batulicin -22- Kotabaru -193-Majene -193- Kotabaru	638	7	39
VII KalimantanUtara						
10	Tarakan	R - 13	Tarakan - 250 - Tolitoli - 105 - Leok - 35 - Paleleh - 75 - Kwandang - 75 - Paleleh - 35 - Leok - 105 - Tolitoli - 250 - Tarakan	930	10	36
VIII Jawa Tengah						
11	Semarang	R - 14	Semarang -78- KarimunJawa - 200- Kuala Pembuang -155 - Kuala Jelai - 45- Sukamara -45- Kuala Jelai -155- Kuala Pembuang -200- Karimun Jawa - 78- Semarang	956	10	36
		R - 101	Semarang - 78 - KarimunJawa - 270- Ketapang -150- Pontianak - 150- Ketapang -270- Karimun Jawa -78- Semarang	996	10	36
IX Jawa Timur						
12	Surabaya	R - 16	Surabaya - 150 - Masalembo - 40 - Keramaian - 40 - Masalembo - 113 - Kalianget - 30 - Sapudi - 62 - Kangean - 35 - Sapeken-15- Pagerungan Besar - 15 - Sapeken - 120 - Tanjung Wangi - 120 - Sapeken - 15 - Pagerungan Besar - 15- sapekan -35- Kangean - 62 - Sapudi - 30 - Kalianget - 113 - Masalembo - 40 - Keramaian - 40 - Masalembo - 150 - Surabaya	1240	14	21



No.	Provinsi/ Pangkalan	Kode Trayek	Jaringan Trayek dan Jarak Mil	Jumlah Jarak	Pelayaran 1 Round Voyage	Target Frekuensi per 31 Des' 2020
		R - 17	Surabaya - 150 - Masalembo - 40 - Keramaian - 72 - Matasiri - 20 - Maradapan - 22 - Marabatuan - 62 - Batulicin - 22 - Kotabaru - 22 - Batulicin - 62 - Marabatuan - 22 - Maradapan - 20 - Matasiri - 72 - Keramaian - 40 - Masalembo - 150 - Surabaya	776	14	21
		R - 18	Surabaya - 94 - Kalianget - 100 - Kangean - 50 - Sapeken - 110 - Celukan Bawang - 100 - Carik - 67 - Badas - 104 - Bima - 76 - Labuan Bajo - 84 - Waikelo - 84 - Labuan Bajo - 76 - Bima - 104 - Badas - 67 - Carik - 100 - Celukan Bawang - 110 - Sapeken - 50 - Kangean - 100 - Kalianget - 94 - Surabaya	1570	16	23
		R - 19	Surabaya - 150 - Masalembo - 40 - Keramaian - 40 - Masalembo - 113 - Kalianget - 30 - Sapudi - 62 - Kangean - 35 - Sapeken - 15 - Pagerungan Besar - 15 - Sapeken - 120 - Tanjung Wangi - 120 - Sapeken - 15 - Pagerungan Besar - 15 - sapekan - 35 - Kangean - 62 - Sapudi - 30 - Kalianget - 113 - Masalembo - 40 - Keramaian - 40 - Masalembo - 150 - Surabaya	1240	14	17
X Nusa Tenggara Barat						
13	Bima	R - 21	Bima - 160 - Reo - 79 - Jampea - 186 - Makasar - 186 - Jampea - 79 - Reo - 160 - Bima - 110 - Waikelo - 153 - Ende108 - P.Raijua - 24 - Sabu/Seba - 24 - P.Raijua - 108 - Ende - 153 - Waikelo - 110 - Bima	1598	14	26
		R - 22	Bima - 130 - Carik - 115 - CelukanBawang - 106 - Sapekan - 50 - Kagean - 92 - Kalianget - 94 - Surabaya - 94 - Kalianget - 92 - Kagean - 50 - Sapekan - 106 - CelukanBawang - 115 - Carik - 130 - Bima	1174	12	30
		R - 105	Bima - 96 - Calabai - 101 - LabuhanLombok - 107 - Sailus - 78 - Sapuka - 62 - BalobaloangBesar - 124 -	1136	12	30



No.	Provinsi/ Pangkalan	Kode Trayek	Jaringan Trayek dan Jarak Mil	Jumlah Jarak	Pelayaran 1 Round Voyage	Target Frekuensi per 31 Des' 2020
			Makassar-124 -Balobaloang Besar - 62 - Sapuka - 78 - Sailus -107 - LabuhanLombok-101 - Calabai-96- Bima			
		R - 107	Bima - 110 - Labuhan Bajo - 123 - Bonerate - 130 - Selayar - 190 - Bau Bau - 190 - Selayar - 130 - Bonerate - 123 - Labuhan Bajo - 110 - Bima	1106	11	33
XI Nusa Tenggara Timur						
14	Kupang	R - 23	Kupang -72- Ndao -64- Sabu - 24- Raijua -105- Ende -6- P.Ende -47- Waiwole -59- Waingapu - 53-Mamboro -53- Waingapu - 59- Waiwole - 47 - P.Ende - 6- Ende -105- Raijua -24-Sabu -64- Ndao -72- Kupang	860	14	17
		R - 24	Kupang - 64 - Naikliu -51 - Wini - 105 - Lirang - 82 - Kisar - 15 - Romang - 26 - Leti - 10 - Moa - 28 - Lakor - 41 - Luang P. Kelapa - 13- Sermata (Elo) - 42 - Tapa - 128 - Saumlaki - 128 -Tepa - 42 - Sermata (Elo) - 13 - Luang P. Kelapa - 41 - Lakor - 28 - Moa - 10 - Leti - 26 - Romang - 15 - Kisar - 82 - Lirang - 105 - Wini - 51 - Naikliu - 64 - Kupang	1210	14	19
		R - 25	Kupang - 131 - Mananga - 24 - Lewoleba - 40 - Balauring - 68 - Baranusa - 45 - Kalabahi - 64 - Atapupu - 64 - Kalabahi - 45 - Baranusa - 68 - Balauring - 40 - Lewoleba - 24 - Mananga - 131 - Kupang	963	8	45
		R - 26	Kupang - 131 - Mananga - 63 - Maumere - 54 - Palue - 38 - Marapokot - 57 - Reo - 52 - Labuhanbajo - 76 - Bima - 76 - Labuhanbajo - 52 - Reo - 57 - Marapokot - 38 - Palue - 54 - Maumere - 63 - Mananga - 131 - Kupang	924	12	30
		R - 108	Kupang -99- Kalabahi -191- Lirang -55- Iliwaki -68- Kisar -33- Leti -11- Moa - 113- Tapa -61- Kroing -107- Saumlaki - 107- Kroing -61- Tapa -113- Moa -11- Leti -33- Kisar -68- Iliwaki -55- Lirang - 191- Kalabahi -99- Kupang	1132	13	26



No.	Provinsi/ Pangkalan	Kode Trayek	Jaringan Trayek dan Jarak Mil	Jumlah Jarak	Pelayaran 1 Round Voyage	Target Frekuensi per 31 Des' 2020
15	Maumere	R - 27	Maumere -123- Larantuka -12- Waiwerang - 36- Wulandoni -45- Lewoleba -40- Balauring -68- Baranusa -45- Kalabahi -72- Maritaing -56- Atapupu -132- Kupang -132- Atapupu - 56- Maritaing -72- Kalabahi -45- Baranusa -68- Barauring -40- Lewoleba -20- Waiwerang -12- Larantuka -123- Maumere	1197	14	26
		R - 28	Maumere -39- Palue -54- Maurole - 50- Marapokot -57- Reo -52- Labuhanbajo -76 - Bima -76- Labuhanbajo -52- Reo -57 - Marapokot - 50 - Maurole -54 - Palue - 39 - Maumere	656	9	40
		R - 97	Maumere -130- Reo -70- Bonerate -105- Selayar -155- Makassar -155- Selayar - 105- Bonerate -70- Reo -130- Maumere	920	10	36
		R - 109	Maumere – 163 – Batuata – 73 – Wakatobi – 107 – Kendari – 168 – Kolonedale – 168 – Kendari – 107 – Wakatobi – 73 – Batuata – 163 – Maumere	1022	10	36
16	Waingapu	R - 103	Waingapu -53- Mamboro -11- Binanatu -16-Waikelo -90- Labuan Bajo -81- Bima -140- Kayangan -111- Benoa – 111- Kayangan -140- Bima -81- Labuan Bajo -90- Waikelo -16- Binanatu -11- Mamboro -53- Waingapu	1004	11	33
		R - 104	Waingapu -76- Baing -24- Salura -87- Rajjua -24- Seba -68- Ndao 32- Rote/Baa -47- Kupang -47- Rote/Baa - 32- Ndao -68- Seba - 24- Rajjua -103- Ende -98- Waingapu	723	9	40
XII Sulawesi Tengah						
17	Poso	R - 29	Poso – 95- Wakai –25- Unauna - 94- Gorontalo -175- Bitung -175- Gorontalo -94- Unauna -25- Wakai -95- Poso	778	9	40
		R - 110	Poso –61-Ampana -49-Wakai- 19- Malenge -14-Popoli -11- Pasokan -77- Gorontalo -175- Bitung -175-Gorontalo - 77- Pasokan -11- Popolii -14- Malengge - 19-Wakai -49- Ampana -61-Poso	812	10	36



No.	Provinsi/ Pangkalan	Kode Trayek	Jaringan Trayek dan Jarak Mil	Jumlah Jarak	Pelayaran 1 Round Voyage	Target Frekuensi per 31 Des' 2020
18	Wani	R - 30	Wani -193- Samarinda - 83 - Bontang - 188 - Ogoamas - 60 - Malala -37- Tolitoli - 177 - Maratua -177- Tolitoli -37- Malala - 60- Ogoamas - 188 - Bontang - 83 - Samarinda-193- Wani	1476	14	26
		R - 102	Wani -155- Malala -120- Palele - 56- Kwandang -75-Labuhan Uki - 50- Amurang -56- Likupang -56- Amurang - 50- Labuhan Uki -75- Kwangang -56- Palele -120- Malala -155- Wani	1024	12	31
19	Pagimana	R - 35	Pagimana-90-gorontalo-65- pasokan-45- wakai-46-ampana- 47-unauna-102 parigi-102- unauna-47-ampana-46- wakai- 45-pasokan-65-gorontalo-90- pagimana-90-gorontalo-139- banggai-75- bobong-75- banggai-139-gorontalo-90- pagimana	1398	14	26
20	Kolonedale	R - 36	Kolonedale - 63 - Bungku - 105- Menui -46- Kendari -205- Bau Bau - 205- Kendari -46- Menui - 105- Bungku -63- Kolonodale - 47- Baturube -110- Banggai -63- Luwuk -63- Banggai -110- Baturube -47- Kolonodale	1278	14	26
XIII Sulawesi Utara						
21	Bitung	R - 31	Bitung - 60 - Tagulandang - 55 - Kahakitang -15- Ngalipaing -25 - Tahuna - 24 - Lipang - 25 - Kawaluso -35- Marore - 35- Kawaluso - 25 - Lipang - 24 - Tahuna - 97 - Mangaran - 18 - Melonguane - 17 - Beo - 19 - Essang - 40 - Karatung - 11 - Marampit - 55 - Miangas - 55 - Marampit - 11 - Karatung - 40 - Essang - 19 - Beo - 17 - Melonguane - 18 - Mangaran - 97 - Tahuna - 25- Ngalipaing - 15- Kahakitang - 55 - Tagulandang - 60 - Bitung Bitung - 55- Biaro -38- Tagulandang - 33- Tahuna -45- Kawaluso -33- Marore -33- Kawaluso -45- Tahuna - 97 - Mangaran -14- Lirung -110- Miangas - 110- Lirung - 14- Mangaran -97-	992	14	26
		R - 32		850	14	19



No.	Provinsi/ Pangkalan	Kode Trayek	Jaringan Trayek dan Jarak Mil	Jumlah Jarak	Pelayaran 1 Round Voyage	Target Frekuensi per 31 Des' 2020
			Tahuna -33- Tagulandang-38- Biaro - 55- Bitung			
22	Tahuna	R - 33	Tahuna -97- Mangaran -14- Lirung -4- Melonguane -35- Essang -40- Kakorotan -20- Karatung -62- Miangas -83- Marore -6- Kawio -35- Kawaluso - 45- Tahuna -25- Ngalipaeng - 15- Kahakitang -26 - Siau -78- Bitung -78- Siau -8- Makalehi -38- Kahakitang -32- Tahuna -45- Kawaluso -21- Matutuang -21- Kawaluso -45- Tahuna -69- Kawio -5- Marore -83- Miangas - 62- Karatung - 18- Melonguane - 4- Lirung -14- Mangaran -97- Tahuna	1220	14	26
		R - 34	Tahuna -24- Lipang -13- Bukide - 41- Matutuang -20- Kawio -6- Marore -6- Kawio -20- Matutuang -26- Kawaluso - 25- Lipang -13- Bukide -9- Petta -42- Kahakitang -6- Para -20- Pehe - 8- Makalehi -26- Tagulandang - 38- Biaro - 55- Bitung -92- Amurang -122- Biaro - 38- Tagulandang -26- Makalehi -8- Pehe -20- Para -6- Kahakitang - 42- Petta -9- Bukide -13- Lipang -24- Tahuna	798	14	17
XIV Sulawesi Tenggara						
23	Kendari	R - 37	Kendari -98- Pola -32- Baubau - 355 - Banggai - 90 - Bobong - 107- Falabisahaya - 94 -Sanana - 135 - Obi - 135 - Sanana - 94 - Falabiasah -107- Bobong - 90 - Banggai - 355 - Baubau - 32 - Pola - 98 - Kendari Kendari -105- Wanci -41- Usuku(P.Tomia) -17- Papalia (P.Binongko) - 95 - Batuatas - 42 - Baubau -17- Liana Banggai -	1822	14	26
		R - 38	29- Talaga -30- Sikeli -109- Bulukumba -109- Sikeli -30- Talaga -29- Liana Banggai - 17- Baubau -42- Batuatas -95- Papalia (P.Binongko) - 17- Usuku	970	12	37



No.	Provinsi/ Pangkalan	Kode Trayek	Jaringan Trayek dan Jarak Mil	Jumlah Jarak	Pelayaran 1 Round Voyage	Target Frekuensi per 31 Des' 2020
			(P.Tomia) - 41- Wanci -105- Kendari			
		R - 39	Kendari -59- Waodeburi -50- Wanci - 37- Kaledupa -23- Tomia -25- Papalia - 173- Kalabahi -90- Leloleba -90- Kalabahi -173- Papalia -25- Tomia -23- Kaledupa -37- Wanci -57- Waodeburi - 47- Langara - 25- Kendari	934	10	36
		R - 70	Kendari - 200 - Bobong - 14 - Lede - 12 - Tikong - 52 - Samuya - 5 - Dofa - 14 - Fala - 88- Malbufa - 14 - Sanana - 14 - Malbufa - 88 - Fala - 11 - Dofa - 5 - Samuya - 52 - Tikong - 12 - Lede - 14 - Bobong - 200 - Kendari	795	14	20
XV Gorontalo						
24	Gorontalo	R - 40	Gorontalo - 98 - Bunta - 83 - Boalemo (Sulteng) - 205 -- Bobong- 73 -Tikong - 73 - Bobong- 205 - Boalemo (Sulteng) - 83 - Bunta - 98 - Gorontalo	918	12	30
25	Tilamuta	R - 41	Tilamuta - 80 - Boalemo (Sulteng) - 70 - Banggai - 160 - Kolonodale - 390 - Makassar - 390 - Kolonedale - 160 - Banggai - 70 - Boalemo (Sulteng) - 86 - Bumbulan - 35 - Tilamuta	1441	13	28
26	Kwandang	R - 42	Kwandang -75- Paleleh -35- Leok -95- Toli-Toli -200- Tarakan -88- Nunukan -50- P.Sebatik -86- Tarakan - 267- Toli-Toli -95- Leok -35- Paleleh - 75- Kwandang	1101	14	26
XV Sulawesi Selatan						
27	Makassar/Biring kasi	R - 20	Makassar - 119 - Selayar - 180 - Reo - 160 - Bima - 90 - P.Sailus - 45 - Calabai -28- Badas -28- Calabai - 45- P.Sailus - 90 - Bima - 160 - Reo - 180 - Selayar - 119 - Makassar	1244	14	21



No.	Provinsi/ Pangkalan	Kode Trayek	Jaringan Trayek dan Jarak Mil	Jumlah Jarak	Pelayaran 1 Round Voyage	Target Frekuensi per 31 Des' 2020
	Makassar/Selayar	R - 43	Makassar -87- Bantaing -55- Selayar - 78- Jinato -28- Kayuadi -26- Jampea - 28- Bonerate - 112- Kalatua -196- Maumere - 196- Kalatua -112- Bonerate -28- Jampea -26- Kayuadi -28- Jinato - 78- Selayar -55- Bantaing -87- Makassar	1220	11	28
		R - 44	Makassar -26- Macini Baji -73- P. Dewakang Lompo -50- P. Kalukalukuang -50- P. Dewakang Lompo -73- Macini Baji -26- Makassar - 26- Macini Baji - 137- P.Balobaloang Lompo -55- P.Sapuka Lompo -31- P. Tampaang -36- P.Sailus Lompo- 74- Badas/Kayangan -74- P. Sailus Lompo - 36- Tampaang - 31- P. Sapuka Lompo - 55- Balobaloang Lompo -137- Macini Baji -26- Makassar	1016	14	26
XVII Sulawesi Barat						
28	Mamuju	R - 45	Mamuju - 64 - P.Ambo - 36 - P.Popoongan - 34 - P.Salissingan - 80 - BalikPapan - 80 - P.Salissingan - 34- P. Popoongan - 36 - P. Ambo - 64 - Mamuju - 58 Budong-Budong -224 - Bontang - 224 - Budong-Budong - 58 - Mamuju	996	11	33
XVIII Maluku						
29	Ambon	R - 46	Ambon -132- Banda -73- Geser - 34- Gorong -35-Kesui -17- P.Teor -41- P.Kur -50- Tual -50-P.Kur - 41- P.Tior -17 - Kesui - 35- Gorom -34- Geser -78 Bemo/ Werinama -74-Banda -93- Amahai - 93 - Banda -132- Ambon	994	12	30
		R - 47	Ambon -325- Tual - 117 - Molu - 35 - Larat - 53 - Tutukembong - 56- Saumlaki - 83- Marsela - 18 - Kroing/Letwurung -13- Dawera/Dawelor -25- Lewa/Dai - 23- Tepa -46 - Lelang/Elo - 6- Lakor -10- Moa - 20- Leti -37- Kisar/Wonreli - 32 -	1242	14	26



No.	Provinsi/ Pangkalan	Kode Trayek	Jaringan Trayek dan Jarak Mil	Jumlah Jarak	Pelayaran 1 Round Voyage	Target Frekuensi per 31 Des' 2020
			Arwala/Sutilarang -40-Romang - 84- Wulur -9- Bebar -210- Ambon			
		R - 48	Ambon - 132 - Banda - 204 - Tual - 24 - Elat - 54- Bandaeli - 67- Dobo - 24 - Benjina - 50 - Taberfane - 34 - Jerol/Kalar- Kalar -35- Batu Goyang - 93- Dobo - 65 - Banda Eli - 52 - Tual - 33- Toyando - 28 - P.Kur - 12 - Kaimer - 133 - Banda - 132 - Ambon	1172	14	26
		R - 49	Ambon - 325 -Tual - 24 - Elat - 118 - Molu - 55 - Larat - 11 - Rumean/Sofyanin -90- Saumlaki- 20 - Adaut - 38 - Seira - 62 - Dawera/Dawelor -13 -Kroing - 31- Tapa -21- Marsela - 83 - Saumlaki -90- Rumean/Sofyanin - 11 - Larat - 55 - Molu - 118 - Elat - 24 - Tual - 325 - Ambon. Ambon - 81 - Amahai - 220 - Serua - 45 - Nila - 20 - Teon - 29 - Bebar - 9 - Wulur - 78 - Tepa - 46 - Lelang /Mahaleta - 15 - Luang - 25 - Lakor - 10 - Moa - 20 - Leti - 37 -	1490	14	24
		R - 50	Kisar/Wonreli - 32 - Arwala - 38 - Ilwaki - 55 - Lirang- 212 - Kupang -212- Lirang -55- Ilwaki- 38- Arwala -32- Kisar/Wonreli - 37 - Leti -20 - Moa10- Lakor -25 - Luang -15- Lelang/Mahaleta - 46- Tepa - 78- Wulur -9- Bebar - 29- Teon -20- Nila -45- Serua - 220- Amahai -81- Ambon. Ambon -128- Werinama -42- Kelmuri - 34- Geser -27- P.Panjang -11- Manawoka -8- Gorong -31- Kesui -17- Teor - 237- Ambon -184- Geser -34- Gorong -85- Fakfak -108- Bula -	1944	19	19
		R - 51	54- Kobisadar -35- Wahai -71- Fanfan Laf -52- Waigana -110- Sorong- 110- Waigana -52- Fafan Laf -71-Wahai - 35- Kobisadar -54- Bula -108- Fakfak -85- Gorong -34- Geser -184- Ambon	2001	18	24



No.	Provinsi/ Pangkalan	Kode Trayek	Jaringan Trayek dan Jarak Mil	Jumlah Jarak	Pelayaran 1 Round Voyage	Target Frekuensi per 31 Des' 2020
		R - 52	Ambon -210- Bebar -9- Wulur - 84- Romang -36- Kisar -37- Leti - 20- Moa - 10- Lakor -6- Luang/P.Tamta -6- Lelang -46- Tepa -23- Lewa/Dahi -25- Dawera/Dawelor -13- Kroing/Lewurung -18- Marsela - 83- Saumlaki -207- Tual-325- Ambon	1158	12	30
		R - 53	Ambon -70- Ambalau -11- Waitawa -14- Wamsisi -17 - Namrole -16- Leksula -9- Tifu - 15- Waimulang -29- Nanali -29- Waimulang -15- Tifu -9- Leksula -16- Namrole -17 - Wamsisi -14- Ambalau -70- Ambon -50- Manipa/Aman jaya -25- Kelang - 20- Leksula -16- Namrole -17 - Wamsisi - 14- Ambalau -70- Ambon -50- Manipa/Aman jaya - 25- Kelang -20- Buano -38- Taniwel -148- Bula -34,5- Kelimoi -18- Geser -33- Gorom - 33- Geser - 65- Werinama -29- Tehoru -122- Ambon	1178.5	17	21
30	Tual	R - 54	Tual - 28,5 - Tayando - 15,9 - Tam - 14,2 - Fadol - 6,2 - Mangur - 17,3 - Kur - 7,8 - Kaimer - 7,8 - Kur - 17,3 - Mangur - 6,2 - Fadol - 14,2 - Tam - 15,9 - Tayando - 28,5 - Tual - 24,5 - Elat - 14,9 - Mun - 26 - Banda Eli - 6,3 - Holat - 67 - Dobo - 129,4 - Kaimana - 129,4 - Dobo - 67 - Holat - 6,3 - Banda Eli - 26 - Mun - 14,9 - Elat - 24,5 - Tual	716	13	28
		R - 55	Tual - 28,5 - Elat - 189,2 - Saumlaki - 83,7 - Marsela - 26 - Wetan/Herley - 3 - Tepa - 100 - Moa - 60 - Romang - 35 - Kisar/Wonreli - 35 - Romang - 60 -Moa - 100 - Tepa - 3 - Wetan/Herley - 26 - Marsela - 83,7 - Saumlaki - 189,2 - Elat - 28,5 - Tual	1050.8	12	30
		R - 56	Tual - 105,4 - Molu - 34,7 - Larat - 35 - Wunlah - 83 - Saumlaki - 83 - Wunlah - 35 - Larat - 34,7 - Molu - 110 - Tual - 24,5 - Elat 99,7, Dobo - 39 - Marlasi - 66- Kojabi -60- Warabal -27- Baimun	1106.6	13	28



No.	Provinsi/ Pangkalan	Kode Trayek	Jaringan Trayek dan Jarak Mil	Jumlah Jarak	Pelayaran 1 Round Voyage	Target Frekuensi per 31 Des' 2020
			- 40- Meror – 110 - Dobo - 99,7 - Elat - 24,5 - Tual			
		R - 57	Tual – 28,5 – Tayando – 35 – P.Kur – 7,8 – Kaimer – 36 - Teor - 17- Kesui – 32,5 – Gorom – 34 – Geser – 65 – Bula – 108,5 – Fak- Fak – 108,5 – Bula – 65 – Geser – 34 – Gorom – 32,5 – Kesui – 17 - Teor - 36 – Kaimer – 7,8 – P.Kur – 35 – Tayando – 28,5 – Tual – 24,5 – Elat – 42,5 – Banda Eli/Holat – 67 – Dobo – 67 – Banda Eli/Holat – 42,5 – Elat – 24,5 – Tual	996.6	14	26
		R - 58	Tual – 192,2 – Banda – 128,7 – Ambon – 128,7 – Banda – 192,2 – Tual – 24,5 – Elat – 99,7 – Dobo - 99,7- Elat – 24,5- Tual – 119,5 – Larat – 95,5 – Saumlaki – 104,7 – Tepa – 104,7 – Saumlaki – 95,5 – Larat – 119,5 – Tual	1530	14	26
		R - 111	Tual – 108,7 – Dobo - 39 - Marlasi – 158 – Pomako – 158 – Marlasi - 39 - Dobo – 108,7 – Tual – 105,4 – Molu – 34,7 – Larat – 95,5 – Saumlaki – 83,7 – Marsela – 15,7 – Kroing/Letwurung – 15,7 - Marsela – 83,7 – Saumlaki – 95,5 – Larat- 34,7 – Molu – 105,4 – Tual	1281.4	14	26
31	Saumlaki	R - 59	Saumlaki – 57 – Seira – 78 – Nurkat – 10 – Molu -40 – Larat – 21 - Sofyanin - 130 – Elat – 24,5 – Tual – 107 – Dobo – 190 - Batu Goyang - 190 – Dobo – 107 – Tual – 24,5 - Elat - 130 - Sofyanin – 21 – Larat – 40- Molu -10- Nurkat -78- Seira -57- Saumlaki	1315	13	29
		R - 60	Saumlaki – 118 - Larat – 30 - Molu – 382- Ambon -70- Ambalau -27- Namrole -16- Leksula -16- Namrole -27- Ambalau -70- Ambon -382- Molu -30- Larat -14- Sofyanin - 38- Tutukembong - 56- Saumlaki	1276	14	26



No.	Provinsi/ Pangkalan	Kode Trayek	Jaringan Trayek dan Jarak Mil	Jumlah Jarak	Pelayaran 1 Round Voyage	Target Frekuensi per 31 Des' 2020
		R - 61	Saumlaki -90- Dawera/Dawelor - 31- Tapa -46- lelang/elo-45-lakor -14- moa28-leti-37-kisar-32- arwala -70-lerokis - 53- upisera/lirang-110-kalabahi-139- kupang-139-kalabahi- 110- upisera/lirang-53-darokis-70- arwala/sitularang-32-kisar -37- leti-28- moa-14-lakor -45- lelang/elo-46-tepa - 31- bebar/wulur -90-saumlaki	1450	14	26
		R - 62	Saumlaki -106- Tapa -46- Lelang -77- Moa -28- Leti -37- Kisar - 70- Lerokis - 53- Upisera -140- Kalabahi -140- Upisera -53- Lerokis -70- Kisar -37- Leti -28- Moa -77- Lelang -46- Tapa - 106- Saumlaki	1114	14	26
		R - 63	Saumlaki -86- Kroing -12- Marsela -64- Lelang -45- Lakor - 14- Moa -28- Leti - 37- Kisar -50- Ilwaki -250- Kupang - 250- Ilwaki -50- Kisar -37- Leti -28- Moa - 14- Lakor -45- Lelang -64- Marsela -12- Kroing -86- Saumlaki	1172	13	29
		R - 99	Saumlaki - 49 - Seira - 35 - P.Wotab - 10 - Wunlah - 8 - Labobar - 6 - Teneman - 15 - Nurkat - 14 - Molu - 105 - Tual - 186 - Banda - 136 - Ambon - 136 - Banda - 186 - Tual - 105 - Molu - 14 - Nurkat - 15 - Teneman - 6 - Labobar - 8 - Wunlah - 10 -P.Wotab - 35 - Seira - 45 - Saumlaki	1128	14	26
		R - 100	Saumlaki -90- Dawera -31- Tapa -100- Moa -28- Leti -37- Kisar - 32- Arwala - 70- Eray -110- Kalabahi -145- Kupang - 145- Kalabahi -110- Eray -70- Arwala - 32- Kisar -37- Leti -28- Moa- 100- Tapa -31- Dawera -90- Saumlaki	1286	14	26
		R - 112	Saumlaki -52- Tutukembong -26- Larat -21- Sofyanin -157- Dobo - 165- Tual - 325- Ambon -325- Tual -165- Dobo - 157- Sofyanin -21- Larat -26- Tutukembong - 52- Saumlaki	1492	14	26



No.	Provinsi/ Pangkalan	Kode Trayek	Jaringan Trayek dan Jarak Mil	Jumlah Jarak	Pelayaran 1 Round Voyage	Target Frekuensi per 31 Des' 2020
32	Ternate	R - 64	Ternate -9- Soasio -32- Moti - 131- Bisui - 44- Mafa -34- Weda - 30 - Mesa - 25 - Banemo - 19 - Patani - 37 - Gebe - 37 - Patani - 19 - Banemo - 25 - Mesa - 30 - Weda - 34 - Mafa - 44 - Bisui - 131- Moti -32 - Soasio - 9 - Ternate - 74 - Mayau - 23 - Tifure - 23 - Mayau - 93 - Bitung - 70 - Tifure - 23 - Mayau - 74 - Ternate	1102	15	24
		R - 65	Ternate -74 - Mayau - 23 - Tifure - 23 - Mayau - 93 - Bitung - 70 - Tifure - 23 - Mayau - 74 - Ternate - 17 - Jailolo - 31 - Bataka - 215 - Buli - 25 - Bicoli - 20 - Sakam - 8 - Peniti - 7- Tapaleo - 54 - Gebe -94 - Kabare - 94 - Gebe -54- Tapaleo - 7 - Peniti -8 - Sakam - 20 - Bicoli -25 - Buli - 215 - Bataka -31 - Jailolo - 17 - Ternate	1322	16	22
		R - 66	Ternate -74- Mayau -73- Bitung - 73- Mayau -74- Ternate -162- Pigaraja -28- Madapolo -12- Laiwui -115- Sanana - 89- Dofa - 53- Tikong -53- Bobong -38- Tikong -53- Dofa -89- Sanana - 115- Laiwui -12- Madapolo -28- Pigaraja - 162-Ternate	1388	14	19
		R - 67	Ternate-9- Soasio-32- Moti -73- P.Dawora -15 - GaneDalam -17- Sekeli -46- Sum -28- Tobalai/Wooi -27- Wayaloar -10- Gumumu/Manu -73- Buano -77- Ambon -77- Buano -73- Gumumu/Manu -10 - Wayaloar - 27- Tobalai/Wooi -28- Sum -46 - Sekeli -17- Gane Dalam -15 - P. Dowora -73- Moti -32- Soasio -9 - Ternate - 52 - Bataka - 81- Mayau -23 - Tifure -70-Bitung - 70-Tifure -23 - Mayau -81- Bataka -54- Ternate	1268	14	26
33	Babang	R - 68	Babang - 23 - Saketa -20- Papaceda -20- Pasipalele -15 - P. Dowora -20- Gane Dalam - 32- Kukupang -19- Gane Luar - 20 - Bisui - 35 - Mafa -35- Bisui -20 - Gane Luar - 19 - Kukupang - 32 - Gane Dalam - 20 - P.Dowora - 15 - Pasipalele -20- Papaceda -20- Saketa - 23 - Babang - 24 -	1117	17	21



No.	Provinsi/ Pangkalan	Kode Trayek	Jaringan Trayek dan Jarak Mil	Jumlah Jarak	Pelayaran 1 Round Voyage	Target Frekuensi per 31 Des' 2020
			Pigaraja - 42 – Pelita – 31 - Busua– 25 – Yaba - 31 - Kayoa - 20 - Makian - 184 -Bitung - 184 - Makian - 20 - Kayoa - 31 – Yaba – 25 - Busua - 31- Pelita - 42 - Pigaraja - 24 – Babang			
		R - 69	Babang - 23 - Saketa -20- Papaceda - 20- Pasipalele - 15- P. Dowora -20- Gane Dalam -20- Kukupang -77- Pulau Torobi -14- Kafiau -30- Gag -45- Pam - 80- Sorong -80- Pam -45- Gag -30- Kofiau -14- P. Torobi -77- Kukupang - 20- Gane Dalam -20- P. Dowora -15- Pasipalele -20- Papaceda -20- Saketa - 23- Babang	728	13	28
34	Sanana	R – 71	Sanana - 14 - Malbufa - 32 - Pasipa - 21 - Loseng - 48 - Bobong - 218 - Bitung - 218 - Bobong - 48 - Loseng - 21 - Pasipa - 32 -Malbufa - 14 - Sanana - 85 - Namlea - 85 – Sanana	836	10	36
		R – 98	Sanana - 14 - Malbufa - 50 - Dofa - 11 - Falabisahaya - 68 - Tikong - 26 - Bobong - 170 - Kendari - 170 -Bobong - 26 - Tikong - 68 - Falabisahaya - 11 - Dofa - 50 -Malbufa - 14 - Sanana	678	10	36
XX Papua						
35	Jayapura	R - 72	Jayapura -258- Kaipuri – 55 - Serui -22- Waren -88- Nabire - 125- Wasior – 120 – Manokwari – 140- Biak -140- Manokwari -120- Wasior – 125 – Nabire -88- Waren – 22 Serui – 55 – Kaipuri - 258- Jayapura	1616	14	26
		R - 73	Jayapura - 86 - P.Anus - 18 - P.Yamna - 15 - P.Wakde - 17 - Sarmi - 15 - P. Liki - 66 - Teba - 50 - D. Rombebai - 20 - Trimuris - 18 - Kasonaweja - 18 - Trimuris - 20 - D. Rombebai - 50 - Teba - 66 - P.Liki - 15 - Sarmi - 17 - P.Wakde - 15 - P.Yamna - 18 - P.Anus - 86 - Jayapura	610	11	33



No.	Provinsi/ Pangkalan	Kode Trayek	Jaringan Trayek dan Jarak Mil	Jumlah Jarak	Pelayaran 1 Round Voyage	Target Frekuensi per 31 Des' 2020
		R - 74	Jayapura -356- Teba -55- Puiway -46- Waren -22- Serui -120- Biak -146- Napan Wainami -18- Nabire -18- Napan Wainami - 146- Biak -120- Serui -22- Waren -46- Puiway -55- Teba -356- Jayapura	1526	14	26
		R - 75	Jayapura - 225 - Teba -60- Kurudu - 45 - Waren - 22 - Serui - 50 - Woi - 25 - Miosnum - 24 - Poom - 35 - Biak -70- Numfor - 70 - Manokwari - 140 - Biak - 35 - Poom - 24 - Miosnum - 25 - Wooi - 50 - Serui - 22 - Waren - 45 - Kurudu - 60 - Teba - 225 - Jayapura	1252	14	26
		R - 76	Jayapura - 139 - Sarmi - 66 - Teba - 60 - Kurudu - 45 - Waren - 22 - Serui - 35 - Ansus - 40 - Wooi - 25 - Miosnum - 24 - Poom - 35 - Biak - 35 - Poom - 24 - Miosnum - 25 - Wooi - 40 - Ansus - 35 - Serui - 22 - Waren - 45 - Kurudu - 60 - Teba - 66 - Sarmi - 139 - Jayapura	982	14	26
		R - 77	Biak - 35 - Poom - 31 - Wooi - 40 - Ansus - 35 - Serui - 30 - Randawaya - 35 - Dawai - 15 - Kaipuri - 15 - Dawai - 35 - Randawaya - 30 - Serui - 35 - Ansus - 40 - Wooi - 31 - Poom - 35 - Biak - 78 - Saribi - 42 - Manokwari - 42 - Saribi - 78 - Biak - 55 - P.Insobabi - 35 - Miosbipondi - 98 - P.Mapia - 98 - Miosbipondi - 35 - P.Insobabi - 55 - Biak	1058	14	26
		R - 78	Biak - 40 - P.Mbromsi -40 - Biak - 45 - Korido -38 - Saribi - 42 - Manokwari - 108 - Windesi - 30 - Wasior -35 -P.Roon - 75 - Nabire - 53 - Wapoga - 35 - Waren - 29 - Koweda - 40 - Kaipuri - 20 - Dawai - 26 - Serui - 35 - Ansus - 48 - Poom - 35 - Biak	774	14	26
		R - 79	Biak - 45 - Korido - 39 - Miosbipondi - 98 - P.Mapia - 98 - Miosbipondi - 39 - Korido - 45 - Biak - 78 - Saribi - 42 - Manokwari - 42 - Saribi - 78 - Biak - 35 - Poom - 31 - Wooi - 40 - Ansus - 35 - Serui - 22 - Waren - 57 - P.Moor - 10 - Napan	1210	14	26



No.	Provinsi/ Pangkalan	Kode Trayek	Jaringan Trayek dan Jarak Mil	Jumlah Jarak	Pelayaran 1 Round Voyage	Target Frekuensi per 31 Des' 2020
			Wainami - 8 - P.Mambor - 18 - Nabire - 110 - Wasior - 120 - Manokwari - 42 - Saribi - 78 - Biak			
37	Merauke	R - 80	Merauke - 145 - Kimaam - 125 - Bayun - 134 - Atsy - 45 - Sagoni - 45 - Eci - 24 - Kanami - 120 - Jinak - 89 - Binam - 90 - Senggo - 90 - Binam - 89 - Jinak - 120 - Kanami - 24 - Eci - 45 - Sagoni - 45 - Atsy - 134 - Bayun - 125 - Kimaam - 145 Merauke	1.634	14	26
		R - 81	Merauke - 145 - Kimaam - 113 - Moor - 90 - Kepi - 45 - Tagemon - 90 - Ikisi - 90 - Boma - 90 - Ikisi - 90 - Tagemon - 45 - Kepi - 90 - Moor - 113 - Kimaam - 145 - Merauke	1146	14	21
		R - 82	Merauke - 173 - Wanam - 142 - Atsy - 89 - Eci - 145 - Agats - 42 - Sawaerma - 42 - Agats - 145 - Eci - 89 - Atsy - 142 - Wanam - 173 - Merauke	1282	14	14
		R - 83	Merauke - 173 - Wanam - 130 - Bayun - 134 - Atsy - 89 - Eci - 140 - Jinak - 90 - Wowi - 72 - Suator - 45 - Senggo - 45 - Suator - 72 - Wowi - 90 - Jinak - 140 - Eci - 89 - Atsy - 134 - Bayun - 173 - Wanam - 130 - Merauke	1746	16	22
		R - 84	Merauke - 325 - Bade - 220 - Agats - 115 - Pomako - 194 - Kaimana - 140 - Tual - 116 - Dobo - 179 - Pomako - 115 - Agats - 220 - Bade - 325 - Merauke	1949	14	12
		R - 85	Merauke - 173 - Wanam - 134 - Bade - 220 - Agats - 115 - Pomako - 194 - Dobo - 116 - Tual - 116 - Dobo - 194 - Pomako - 115 - Agats - 220 - Bade - 134 - Wanam - 173 - Merauke	1904	16	22
		R - 86	Merauke - 173 - Wanam - 110 - Mur - 40 - Kepi - 69 - Bade - 69 - Kepi - 40 - Mur - 110 - Wanam - 173 - Merauke	784	12	30



No.	Provinsi/ Pangkalan	Kode Trayek	Jaringan Trayek dan Jarak Mil	Jumlah Jarak	Pelayaran 1 Round Voyage	Target Frekuensi per 31 Des' 2020
38	Manokwari	R - 87	Manokwari - 71 - Saukorem - 150 - Sorong - 171 - Arandai - 80 - Bintuni - 40 - Babo - 79 - Kokas - 80 - Fak Fak - 80 - Karas - 130 - kaimana - 130 - karas - 80 - fakfak	1762	14	26
			- 80 - kokas - 79 - Babo - 40 - Bintuni - 80 - Arandai - 171 - Sorong - 150 - Saukorem - 71 - Manokwari			
		R - 88	Manokwari - 140 - Biak - 140 - Manokwari - 34 - Oransbari - 13 - Ransiki - 11 - Yembekiri - 9 - Yamakan - 17 - Saububar - 31 - Yende - 12 - Asem dame - 19 - Windesi - 26 - Wasior - 6 -	604	11	31
			windesi - 19 - Asem dame - 12 - Yende - 31 - Saububar - 17 - Yamakan - 9 - Yembekiri - 11 - Ransiki - 13 - Oransbari - 34 - Manokwari			
		R - 89	Manokwari - 71 - Saukorem - 24 - Wanden - 17 - Waibem - 7 - Wau - 17 - Warmandi - 18 - Saubeba - 14 - Kwoor - 10 - Hopmare - 16 - Werur - 12 - Sausapor - 71 - Sorong - 71 - Sausapor - 12 - Werur - 16 - Hopmare - 10 - Kwoor - 14 - Saubeba - 18 - Warmandi - 17 - Wau - 7 - Waibem - 17 - Wanden - 24 - Saukorem - 71 - Manokwari	554	8	43
R - 90	Manokwari - 71 - Saukorem - 115 - Sausapor - 74 - Sorong - 48 - Waisai - 70 - Kapadiri - 24 - Kep. Ayau - 52 - P. Fani - 52 - Kep. Ayau - 24 - Kapadiri - 70 - Waisai - 48 - Sorong - 74 - Sausapor - 115 - Saukorem - 71 - Manokwari	908	14	26		
R - 91	Sorong - 93 - Yellu - 77 Bula - 64 - Geser - 60 - Gorom - 35 - Kesui - 128 - Fak Fak - 182 - Kaimana - 45 - Lobo - 154 - Pomako - 200 - Dobo - 200 - Pomako - 154 - Lobo - 45 - Kaimana - 182 - Fak Fak - 128 - Kesui - 35 - Gorom - 60 - Geser - 64 - Bula - 77 - Yellu - 93 - Sorong	2676	16	26		
R - 92	Sorong - 37 - Arefi - 28 - P. Pam - 23 - Meosmenggara - 8 - Mutus - 15 - Waisilip - 24 - Selfe - 26 - P. Gag - 58 - Kofiau - 96 - Sorong	315	7	52		



No.	Provinsi/ Pangkalan	Kode Trayek	Jaringan Trayek dan Jarak Mil	Jumlah Jarak	Pelayaran 1 Round Voyage	Target Frekuensi per 31 Des' 2020
		R - 93	Sorong – 31 - Makbon - 67 - Sausapor67-Makbon – 31 - Sorong - 94 - Kofiau - 40 - Waigama - 77 - Sailolof - 56 - Sorong	463	7	52
		R - 94	Sorong - 38 - Waisai - 74 - Kabare - 57 - P. Ayu - 45 - P. Fani - 45 - P. Ayu - 57 - Kabare - 38 – Sorong – 115 – Teminabuan – 68 – Kais – 12 – Matemani – 15 – Mugim – 15 – Inanuatan – 43 – Kokoda – 43 – inanuatan – 15 – Mugim – 15 – Mentemani- 12 – Kais – 68 – Teminabuan – 115 – Sorong	890	12	33
		R - 95	Sorong - 74 - Sausapor - 115 - Saukorem - 71 - Manokwari - 117 - Windesi - 26 - Wasior - 26 - Windesi - 117 - Manokwari - 71 - Saukorem - 115 - Sausapor - 74 - Sorong - 93 - Yellu - 220 - Bintuni - 40 - Babo - 79 - Kokas - 79 - Babo - 40 - Bintuni - 220 - Yellu - 93 - Sorong	1670	14	26
		R - 96	Sorong - 115 - Teminabuan - 67 - Yellu - 108 - Bula - 108 - Fakfak - 162 - Kokas - 62 Tofoi 18 - Babo - 40 - Bintuni - 40 - Babo - 18- Tofoi - 62 - Kokas - 162 - Fakfak - 108 - Bula - 67 - Yellu - 80 - Teminabuan - 115 - Sorong Sorong - 93 - Yellu - 77 - Bula - 64 - Geser - 60 - Gorom - 126 - Fakfak - 182 - Kaimana - 200 -	1332	14	26
		R - 113	Pomako - 200 - Dobo - 200 - Pomako - 200 - Kaimana -182 - Fakfak - 126 - Gorom - 60 - Geser - 64 - Bula - 77 - Yellu - 93 - Sorong	2004	14	26



LAMPIRAN 3 – Data Perusahaan Yang Ditutup

DATA PERUSAHAAN YANG DITUTUP (SIUPAL, SIOPSUS, SIUPKK)

LAYANAN	PERUSAHAAN	TANGGAL PENUTUPAN
Penutupan SIUPAL	PT. WINNING SHIPPING INDONESIA	2020-07-24-15.30.29.000000
	PT. WINNING SHIPPING INDONESIA	2020-05-28-14.44.22.000000
	PT. REZEKI ENERGI NAUTIKA	2020-01-07-11.08.48.000000
Penutupan SIOPSUS	PT. PROJECT WALLACE INDONESIA	2020-08-03-16.09.40.000000
	PT. CHARLYWIJAYA TUNA	2020-07-23-16.43.53.000000
	PT. HOLCIM INDONESIA TBK	2020-02-04-11.33.19.000000
Penutupan SIUPKK	-	-



LAMPIRAN 4 – Data Kantor Cabang Yang Ditutup

DATA KANTOR CABANG YANG DITUTUP (SIUPAL, SIOPSUS, SIUPKK)

LAYANAN	KANTOR CABANG	TANGGAL PERMOHONAN
Penutupan Kantor Cabang SIUPAL	PT. PELAYARAN MANA LAGI	2020-05-27-00.00.00.000000
	PT. CAHAYA BELAWA INHIL	2020-04-28-00.00.00.000000
	PT. CAHAYA BELAWA INHIL	2020-04-28-00.00.00.000000
	PT. CAHAYA BELAWA INHIL	2020-04-28-00.00.00.000000
	PT. CAHAYA BELAWA INHIL	2020-04-28-00.00.00.000000
	PT. CAHAYA BELAWA INHIL	2020-04-28-00.00.00.000000
	PT. BINTANG SAMUDRA UTAMA	2020-02-19-00.00.00.000000
	PT. BINTANG SAMUDRA UTAMA	2019-01-22-00.00.00.000000
Penutupan Kantor Cabang SIOPSUS	-	-
Penutupan Kantor Cabang SIUPKK	-	-



LAMPIRAN 5 – Data Kantor Cabang SIUPKK Per Provinsi

PROVINSI	NAMA PERUSAHAAN	ALAMAT KANTOR CABANG	NAMA KEPALA CABANG	NO.TELP (+62)	
Aceh	PT. ANDHINI SAMUDERA JAYA	JL. Jend. Sudirman Gampong Pasar Aceh Kec. Johan Pahlawan Kab. Aceh barat	ISWADI IDRIS	813622692 22	
		JL Sayed Manyak No 062 Desa Keude Teunom Kecamatan Teunom	Denny Afriadi	853718366 61	
	PT. BAHARI TIRTA JAYA	Jl Belibis No.10 Gampong Sukaramai Kecamatan Baiturrahman	Hasanuddin		
	PT. BRANI LINTAS SAMUDERA	Jl. Cut Nyak Dhien No. 6 Jurong Ketapang Gampong Kuta Timu Kec. Sukakarya	MARZUKI	65222460	
	PT. DIAN SAMUDERA LINE	Jalan.A.Yani No.82 Dusun Pendidikan Gampong PB Seulemak Kecamatan Langsa Baro	Ahli Wamali		
	PT. GATHANA ARUNG NUSANTARA	JL. SULTAN ISKANDAR MUDA NO. 132 KEL. PUNGE JURONG KEC. MEURAXA	T SAIFUL	811556671 1	
	PT. GLOBAL TRANS MARITIM	JL. ROMBEAN LR. FLAMBOYAN NO. 102 KELURAHAN LAMLAGANG KECAMATAN BANDA RAYA	HENDRI MONIKE	65148437	
	PT. PELAYARAN SELAT MALAKA	Jalan T. Nyak Arief No. 77, Gampong Ie Meulee, Kecamatan Sukajaya	RIDHWANSYAH	812476006 07	
	PT. TIRTA RADJA LINES	DUSUN PAHLAWAN DESA SENTOSA KECAMATAN KRUENG SABEE	JL. MANEK ROO GAMPONG KUTA PADANG KEC. JOHAN PAHLAWAN	EDDY NUR, A.MD.PEL	
			JL. Letkol Ali Hasan No. 99 Lorong Belibis RT V Dusun Karya Baru Desa Suka Karya, Kec. Simeulue Timur	T.M. IKBAL	
			SOFIANSYAH		



PROVINSI	NAMA PERUSAHAAN	ALAMAT KANTOR CABANG	NAMA KEPALA CABANG	NO.TELP (+62)
		JL. T CUT ALI GAMPONG BATU ITAM KEC. TAPAKTUAN	NURDALIFAH	
	PT. TRIELANG INDO MARITIM	JL. Bungong Jaroe Gampong Seunuebok Kelurahan Nicah Awe Kecamatan Johan Pahlawan	Teuku Budi Faisal, SH	655800137 2
Bali	BALI SAMUDRA AGUNG	JLN R. DIPONEGORO NOMOR 704 DENPASAR Rt/RW: Nil Dusun : Br. Ambengan Desa/kelurahan : Pedungan Kecamatan : Denpasar Selatan	JOSEP WANTO SUKMAWAN	361448258 8
	PT. ASIA PASIFIK SUPERYACHTS BALI	Perkantoran Simpang Siur Square, Blok D2 Jalan Setiabudi, Lingkungan Tamacun, Kelurahan Kuta, Kecamatan Kuta	RR.TH.Sri Ratri Kuswandari	361759723
	PT. BAHARI TIRTA JAYA	Jl. Pulau Alor Permai GG II No.8, Lingkungan Br.Pande,Kelurahan Pedungan, Kecamatan Denpasar Selatan Jalan. Pulau Alor Permai GG II No.8 Dps Lingkungan Br. Pande, Kelurahan Pedungan, Kecamatan Denpasar Selatan	Hadi Yohanes	
	PT. BALI OCEAN ANUGRAH LINGER INDONESIA	Jl. Ikan Tuna Barat IV, Pelabuhan Benoa Lingkungan Br. Pesanggaran, Kelurahan Pedungan, Kecamatan Denpasar Selatan	Tahir Gusti	361728454
	PT. BANDAR BENOA BALI	Jl. Ikan Tuna Raya Barat No.5 Pelabuhan Benoa, Kel. Pedungan, Kec. Denpasar Selatan	SUSANTO	361723905



PROVINSI	NAMA PERUSAHAAN	ALAMAT KANTOR CABANG	NAMA KEPALA CABANG	NO.TELP (+62)
	PT. BARUNA YOVI UTAMA	PERUM TAMAN ASRI BLOK D NO. 1 BANJAR DINAS MERTASARI, DESA TINGA-TINGA, KECAMATAN GEROKGAK,	I NENGAH SUWENDRA, SH	362336174 8
	PT. CAHAYA MINA ABADI	Timur Terminal Peti Kemas Pelabuhan Benoa Kelurahan Pedungan Kecamatan Denpasar Selatan	I WAYAN ASTAWA	361962350 4
	PT. DAYA BAHARI NUSANTARA	Jl. Mertasari Gg. Kelana No. 3, Kel. Sidakarya, Kec. Denpasar Selatan	OEI WISMAN	361727643
	PT. KARUNIA DEWATA BAHARI	JALAN GATOT SUBROTO IV NO. 19 DENPASAR, DESA DANGIN PURI KAJA, KECAMATAN DENPASAR UTARA	I GUSTI NYM KARTIKA DWI	361895687 4
	PT. SAMUDERA AGENCIES INDONESIA	Jl. Raya Kuta No. 299, Lingkungan Anyar Kuta, Kel. Kuta, Kec. Kuta,	ANAK AGUNG GDE ROLAND YEHUDA KARANG	361765758
	PT. TRIELANG INDO MARITIM	Banjar Dinas Enjung Sangiang. Kelurahan Kaliasem Kecamatan Banjar	PUTU KERTIA	362346110 7
	PT.BUDI SAMUDRA JAYA ABADI	Jl. Komplek Pelabuhan Benoa, Kelurahan Pedungan, Kecamatan Denpasar Selatan	KETUT MULYAWAN	361722059
			Banjar Dinas Brongbrong, Desa Celukanbawang, Kecamatan Gerokgak	I WAYAN NADHA
Banten	HANATA MARIN SERVISINDO	SCIENTIA BUSINESS PARK TOWER 2 LANTAI 2 JL. BOULEVARD GADING SERPONG BLOK O/2 DESA CURUGSANGERENG KECAMATAN KELAPA DUA	HARRY WU	212188524 8
	MANAKALA LINTAS SAMUDERA	Jl. Sunan Gunung Jati Link. Lijajar RT. 019/006 Kelurahan Tegal Ratu, Kecamatan Ciwandan	SAUT PARULIAN NAINGGOLAN	601163



PROVINSI	NAMA PERUSAHAAN	ALAMAT KANTOR CABANG	NAMA KEPALA CABANG	NO.TELP (+62)
	PELAYARAN BERKAT USAHA MANDIRI	Komp. PCI Blok D.92 No.15 RT. 004/005 Kelurahan Cibeber, Kecamatan Cibeber.	Tumonggi Sianturi	72132418
	PT AUSTEN MARITIM INDONESIA	Cilegon Highway Blok B-5, Jl. Akses Tol Cilegon Timur, Kel. Kedaleman, Kec. Cibeber	Muhammad Agung Wansyah Yunandar	254785014 3
	PT JANGKAR BAHUREKSO BERIBADAT	PURI KRAKATAU HIJAU CLUSTER DREAM PARK A 10/26, RT 004 RW. 006 KELURAHAN KOTASARI KECAMATAN GEROGOL.	M. ZAENUL FUJAJ	812146301 89
	PT PANCA GLOBAL ENERGI	Jl.Link Gerem raya No.02 RT.001/004, Kelurahan Gerem, Kecamatan Grogol	Lucky Anditya Hendrawan	254573996
	PT SHIP AGENT INDONESIA	JL. Lotus Raya No 43 RT 006/010 Bukit Palm Kel. Kotabumi Kec. Purwakarta	TUGINO	852171126 34
	PT. ADAM MAKMUR SEJAHTERA	JL. KI MUHAMMAD IDRIS KP. SUMURANJA RT.008/RW.004 DESA SUMURANJA KEC. PULO AMPEL	ADI	254781450 8
	PT. AMMAR JAYA SAMUDRA LANGSA	PERUM GEDONG CILEGON DAMAI BLOK. E6 NO.4 RT.001 RW. 005 KEL. KALITIMBANG, KEC. CIBEBER	ZULFIKAR	7816755
	PT. ANDHINI SAMUDERA JAYA	PURI KRAKATAU HIJAU DREAM PARK A11 No. 24 Kel. Kotasari Kec. Grogol	GISTA ALFANI MAHENDRA	821370188 01
	PT. ANTARES BUMI PASIFIK	JL. LINGKAR SELATAN, LINK. UMBUL JABAR RT. 06 / RW. 01 KELURAHAN RANDAKARI KECAMATAN CIWANDAN	NUR ALI	819327672 12
	PT. ANUGERAH LAUTAN INTERMODA	PURI KRAKATAU HIJAU BLOK E4 NO.39 KELURAHAN KOTASARI KECAMATAN GROGOL	WINDY KRISTANTO	254574909



PROVINSI	NAMA PERUSAHAAN	ALAMAT KANTOR CABANG	NAMA KEPALA CABANG	NO.TELP (+62)
	PT. ANUGRAH SAMUDRA LESTARI	KOMP. PESONA CILEGON BLOK A.4 NO.9 RT.001/RW.004 DESA KERTASANA KEC. BOJONEGARA	TRIS SUSANTO	254330908
	PT. ARKHO CIPTA MANDIRI	Jl. Arga Muria Blok B.1 No. 17 Rt. 009/003, Kel. Kotasari Kec. Grogol	JUHRI ARIANSYAH	254573976
	PT. ATHOTAMA MITRA UTAMA	Komplek Arga Baja Pura, Jalan Arga Bromo, Blok B6, Nomor 6, Kelurahan Kotasari, Kecamatan Grogol	DEDY SETIAWAN	251573665
	PT. ATR TRANS MARINE	Komplek Taman Cilegon Indah Cluster Helikonia Blok C6 No. 5 RT. 01 RW. 05 Kelurahan Sukmajaya Kecamatan Jombang Kota	RUSENO	254384529
	PT. BAHARI TIRTA JAYA	Jl Meranti 4 Komplek PCI Blok B 30 No 1 RT 005 RW 005 Desa Kedaleman Kecamatan Cibeber	JOHANN SEBASTIAN SINAMBELA	
	PT. BALTIC SHIP INDONESIA	KOMPLEK JERANG BARU PERMAI JL.CENDANA NO.02A RT.005/003 KEL.KARANG ASEM KEC CIBEBER	AGUNG GUMILAR	217410793
	PT. BENUA INDAH GEMACA	Jl. Sunan Gunung Jati Link. Lijajar RT.019 / 006 No. 01, Kelurahan Tegalratu, Kecamatan Ciwandan	Alfius Rindengan	254796032 7
	PT. BILQIS MUTIARA BAHARI	JALAN RAYA WARINGIN KURUNG NO. 04 Kp. BLOSONG RT.01/03 Ds. SERDANG KECAMATAN KRAMATWATU	USEP ISKANDAR	254781360 3
	PT. CAHAYA SAMUDERA BERKAH	KARAKATAU RESIDENCE BLOK VII A/C. BKP RT.006/001 DESA MARGATANI, KEC. KRAMATWATU	SAEPUDIN	254781637 3



PROVINSI	NAMA PERUSAHAAN	ALAMAT KANTOR CABANG	NAMA KEPALA CABANG	NO.TELP (+62)
	PT. CAKRAWALA LAUTAN INDONESIA	Ruko Monalisa Blok B5 No 6 Kelurahan Cibeber Kecamatan Cibeber	VANDRE NUGRAHA WINANDA	2172734604
	PT. CEMERLANG MAKMUR ABADI	KOMPLEK RUKO CILEGON CITY SQUARE, JL. RAYA CILEGON CITY SQUARE BLOK H/1, KELURAHAN KEDALEMAN, KECAMATAN CIBEKER.	ASWIN KURAI	2547872103
	PT. DALIAN PUTRA MARITIM	Puri Krakatau Hijau Blok C 3 No. 08 RT 03 / RW 06 Des/Kel. Kota Sari, Kec. Grogol.	AGUNG RIYADI	2547734400
	PT. DAYUNG SAMUDERA MANDIRI	Cluster Metro Cendana Blok M7/No.07 RT.003/RW.009 Kelurahan Kebondalem Kecamatan Purwakarta	Kurniawan	8111880877
	PT. EXPUL MARINE SERVICE	Link. Langon Sari RT. 007 RW. 001 Kel. Mekarsari Kec. Pulomerak	GANDIK PRIYANTO	
	PT. GLOBAL LOGISTIK AGENSI	Link. Puri Cilegon Hijau D2 no.03 RT 20/05 Kel.Kotasari Kec.Grogol	SALMA NABILA	8119463038
	PT. HALUAN LAJU PERSADA	Jl. Bincarong VII Perum BCK B14 No. 17, RT.004 RW 011, Kel. Cibeber, Kec. Cibeber	SAEFUL ANWAR	2547817384
	PT. HARAPAN CIPTA PERKASA	Grand Pesona Blok G8 No.2, RT.002/RW.005, Desa Mangkunegara, Kecamatan Bojonegara	SARIFUDIN, A.md	8131967361
	PT. JASA MARITIM NUSANTARA SAKTI	JL. PANGERAN JAYAKARTA LINK, MARTAPURA NO. 01 RT. 002 RW. 003 KELURAHAN MASIGIT KECAMATAN JOMBANG	MUHARMAN	8128003277
	PT. JESCO MARITIM JAYA	PERUMAHAN BUMI RAKARA ASRI BLOK DD1 NO 16 RT 004 RW 007 KEL. CIWEDUS KEC. CILEGON	JUNIARTI LUMBAN TOBING	0



PROVINSI	NAMA PERUSAHAAN	ALAMAT KANTOR CABANG	NAMA KEPALA CABANG	NO.TELP (+62)
	PT. KIBOJO MITRA BAHARI	JL.SIPON NO.1 RT.002 RW. 008 KP. GEDONG DESA BOJONEGARA KECAMATAN BOJONEGARA	SURJAYA	853135721 47
	PT. Karunia Sukses Sentosa	Perum Taman Walet Blok GW.18-06 RT.003/014, Kelurahan Sindang Sari, Kecamatan Pasar Kemis, Kabupaten Tangerang.	Riyanto	215935038 9
	PT. MAHARAJA INDO SAMUDRA	Perumahan Kedawung Asri Blok F-7 No 11, RT/RW .04/07 Kelurahan Taman baru, Kecamatan.Citangkil.	Samsudin	812877286 89
	PT. MENARA LAUT INDONESIA	Sempu Kelapa Endep RT.003/RW.016 Kel. Cipare Kec. Serang Kota	HARDI FERDIWAN	811988888 1
	PT. MERIDIAN AGENSI INDONESIA	Perum Puri Hijau, Cluster Dream Park Blok A11 No. 08 RT. 024/006 Kelurahan Kotasari, Kecamatan Grogol	Bayu Winarko	254571194
	PT. Menara Lintas Samudera Makmur	Kp. Beji RT.001 RW.005 Desa Bojonegara Kecamatan Bojonegara	EDI JUHAIDI	254575120 3
	PT. Mitra Indah Samudera Lines	Perum BCK Blok E.8 No.5 RT.003/RW.009 Kelurahan Cibeber Kecamatan Cibeber	Slamet	387950
	PT. ORIENTJASA MARITIM INDONESIA	Perum Bumi Rakata Asri Blok B2 No. 09 Rt. 002/ 007 Kel. Ciwedus Kec. Cilegon	Riky Hendra Saputra	
	PT. PALUGADA SUKSES BERSAMA	Puri Krakatau Hijau, Jl.Puri Intan I Blok E1 No.38 Kel. Kontasari Kec.Grogol	HANA SUHANA	254773510 5
	PT. PELAYARAN LAKSITA ADITYA PARAMA	PURIBETA UTARA RAYA NO.19 RT. 004 RW. 012 PURIBETA KELURAHAN - LARANGAN UTARA KECAMATAN - LARANGAN	MASHUDI	812806696 36



PROVINSI	NAMA PERUSAHAAN	ALAMAT KANTOR CABANG	NAMA KEPALA CABANG	NO.TELP (+62)
	PT. RADJA ARMADA NUSANTARA	Jl. Raya Cilegon Kp. Sukamulya RT 001 RW 003, Desa Wanayasa, Kec. Kramatwatu	Resa Solihudin, S.SIT	
	PT. SAKURA SAMUDERA LINES	JL. ARGASUMBING BLOK B5 NO. 22 RT.001/003 KEL. KOTASARI KEC. GROGOL	ROLIYAWAN SUPRIADI	571161
	PT. SAMUDERA AGENCIES INDONESIA	Jl. Raya Cilegon No. 90/110 RT.002 RW.002 Kel. Sukmajaya, Kec. Jombang	AGUNG BAYU HANGGONO	254315365
	PT. SAMUDRA SHIPPING AGENCY	LINK. SAMBILAWANG RT.002/RW.003, KEL. CIBEKER, KEC. CIBEKER	TUBAGUS AFIDULLAH	254781021 4
	PT. SINERGI LINTAS BAHARI	GRAND PESONA BLOK J 4 NO.10 RT.001/RW.006 DESA MANGKUNEGARA KEC. BOJONEGARA	ARIES WIRATAMA	5750301
	PT. SRIJAYA SAMUDRA UTAMA	Komplek Arga Bajapura, Jl. Arga Raung B 3 No. 31, RT.09/RW.03, Kel. Kotasari, Kec. Grogol	Isah Choliso	
	PT. TAMA SAMUDERA AGEN	Komp. Pesona Cilegon Blok A.4 No.9 RT/RW 001/004 Desa Kertasana Kec. Bojonegara	TRIS SUSANTO	330908
	PT. THANI LOKATARA INDONESIA	Jl. Yos Sudarso No.18, Link.Babakanseri RT.002,RW.001 Kel. Tamansari Kec.Pulomerak	Bayu Laksono	254574007
	PT. TIRTA PERMAI BAHARI	Jl. Raya Bayah Gang Lapangan Merdeka No.18, Kp. Bayah Tugu, RT.003 RW. 009 Desa Bayah Barat Kecamatan Bayah	DOHARMAN PANJAITAN	811682569 9
	PT. TRIELANG INDO MARITIM	Komp. Arga Baja Putra Jl. Arga Bromo B.6 No. 8 RT. 009/003 Kel. Kotasari Kec. Gerogol	MUKHLIS	254573543



PROVINSI	NAMA PERUSAHAAN	ALAMAT KANTOR CABANG	NAMA KEPALA CABANG	NO.TELP (+62)
	PT. VINICI SAMUDRA AGENCIES	KOMP. PONDOK CILEGON INDAH BLOK D.8 No.03 RT/RW 005/006 DESA HARJATANI KECAMATAN KRAMATWATU	Sugeng Hinanto	385910
	PT. WASAKA SAMUDERA KARYA	KOMP. ARGAL BAJA PURA JL. ARGAL GALUNGGUNG BLOK D3 NO.12 KEL. KOTASARI KEC.GROGOL	DINO SUSANTO	574928
	PT.BAHTERA PURNA SUKSES	Jl. Argal Patuha Blok D5 No.20 Kelurahan Kotasari Kecamatan Grogol	Ratna Diah Sulistiawati	254570906
	PT.DINARA SAMUDERA NUSANTARA	Jalan Bukit Tinggi, Kav. Blok I, Nomor 192, Rt.008/006 Kel. Bendungan, Kec. Cilegon,	FARMA HENDRIADI	813991116 60
	PT.MUTIARA FAJAR LINTAS NUSANTARA	JL RAYA CISAUK-LAPAN KELURAHAN CIBOGO KECAMATAN CISAUK	BUDI HARTONO	856950293 84
	PT.PELAYARAN ABDI SAPTA	METRO CILEGON CLUSTER ROYAL GARDEN BLOK Q5 NO.1 RT.004/010 KELURAHAN MASIGIT KECAMATAN JOMBANG	HANA SUHANA	254787139 4
	RASTERA RAJA LAUT	LINK PURI KRAKATAU HIJAU RT. 01/06, KEL. KOTASARI, KEC. GROGOL	SUSANTO, AMD	254773413 5
Bengkulu	PT. ASA SAMUDERA PERKASA	Perumdram Blok R No.05 RT.05 RW.01 Kel. Kandang Mas Kec. Kampung Melayu	HARI MULYATNO	812777802 7
	PT. BAHTERA CIPTA MANUNGGAL	JALAN BHAKTI HUSADA RUKO NO.04 RT.001 RW.001 KEL. LINGKAR BARAT KEC. GADING CEMPAKA	INDARTO	736561871
	PT. ORION SUKSES PERKASA	JL. RE. MARTADINATA IV Gg. ASY SYURA I RT.36 RW.07 NO.24 KEL. PAGAR DEWA, KEC. SELEBAR	ZURYANTI.Z	5512101
	PT. PELAYARAN BAHTERA DISERINDO	Kampung Bahari RT 12 RW 03 Kelurahan Sumber Jaya,	Dendi Suryanto	736551640 7



PROVINSI	NAMA PERUSAHAAN	ALAMAT KANTOR CABANG	NAMA KEPALA CABANG	NO.TELP (+62)
		Kecamatan Kampung Melayu		
	PT. ROYAL BUANA BAHARI	Jalan Semangka 5a Blok C Nomor 8 RT. 012 RW. 003 Kelurahan Padang Serai Kecamatan Kampung Melayu	IMAM FAELANI	
	PT. SAMUDERA AGENCIES INDONESIA	Jl. Bhakti Husada No. 94A, RT.020/RW.001, Kel. Lingkar Barat, Kec. Gading Cempaka	ZULKIFLI	736732356 2
	PT. TIRTA PERMAI BAHARI	Jalan Bakti Husada, Komp. Pepabri Block D3 No.05 RT. 018 / RW. 004, Kelurahan Lingkar Barat, Kecamatan Gading Cempaka	GALIH KURNIAWAN WIJAYANTO	
DKI Jakarta	BAHARI LAJU ANUGERAH	Gedung Graha Paramitha Blok.D2 Kav.8 Lt.12. Jl Denpasar Raya Rt/Rw 004/004. Kel. Karet Kuningan Kec. Setia Budi.	Yustina Utami	212522110
	BAHARI SAMUDERA INTI LINES	JLN.SWASEMBADA BARAT XIII/ NO 55 RT 008/014 KEL.KEBON BAWANG KEC.TANJUNG PRIOK	BENNY PATUITAN	812803519 9
	DYNAMIC CONTAINER LINES	KOMPLEK RUKO SUNTER PERMAI INDAH, JALAN MITRA SUNTER BOULEVARD BLOK B NO.15 RT/RW. 009/011 KEL. SUNTER JAYA, KEC.TANJUNG PRIOK	DAVID VINCENSIUS LENGKONG	216522333
	MAHAKAM WAHANA NUSANTARA	JL. ENDE NOMOR 23, RT. 008, RW. 016, KEL. TANJUNG PRIOK, KEC. TANJUNG PRIOK.	IKSAN RAHIM	214393562 9
	ORELA BAHARI MANDIRI	JL. TENGGIRI NO.103 D. RT/RW 004/008 KEL.TANJUNG PRIOK KOTA ADMINISTRASI JAKARTA UTARA 14130 - INDONESIA	DHARMA KALATIKU	29743107



PROVINSI	NAMA PERUSAHAAN	ALAMAT KANTOR CABANG	NAMA KEPALA CABANG	NO.TELP (+62)
		Jl. Tenggiri No. 103D, RT/RW 004/008 Tanjung Priok	MONAZATULO ZEBUA, SE	212974310 7
	P.T. SENTOSA MARITIM LINTAS	JALAN SURYOPRANOTO NO.2 HARMONI PLAZA, BLOK L- 2 - L-4 KEL. PETOJO UTARA KEC. GAMBIR	LUCKY MONIAGA	6305533
	PT AIDA LAPAN BELAS	RUKAN SUNTER PERMAI BLOK D 20 JALAN DANAU SUNTER UTARA , KELURAHAN SUTER AGUNG, KECAMATAN TANJUNG PRIOK	THOMAS LAYARDA	813982150 83
	PT ARMADA MARITIM AGENSI	APL TOWER LT. 40 UNIT T2 JL. S PARMAN KAV. 28 TANJUNG DUREN SELATAN, GROGOL PETAMBURAN	DODI PARLINDUNGAN PASARIBU	212933922 7
	PT AUSTEN MARITIM INDONESIA	Rukan Avenue, Jakarta Garden City, No 8-198, Jl. Raya Cakung Cilincing KM 0.5, Cakung Timur, Cakung, Jakarta Timur, Jakarta 13910 Indonesia	DARMANSYAH	212928989 6
	PT BAHANA UTAMA LINE	ALAMANDA TOWER LT 22 UNIT F, JL TB SIMATUPANG KAV. 23-24, RT/RW 001/01, KEL. CILANDAK BARAT, KEC. CILANDAK	GATOT PRANATAYUDI	212966001 5
	PT BERDIKARI SAMUDRA PERKASA	JL. MANGGAR BLOK K NO.105A RT/RW.003/018 KEL. LAGOA KEC. KOJA	SAHARUDDIN, SE	214367066
	PT CLIO LAYANAN INDONESIA	RUKAN SEDAYU SQUARE BLOK I NO. 1 RT 004 RW 012 KEL. CENGKARENG BARAT, KEC. CENGKARENG	RAMA KUSUMA KURNIA PUTRA	215239253 5
	PT EQUATOR MARINDO	Menara Anugrah, Lantai 21, Kantor Taman E.3.3, Jalan Dr. Ide Anak Agung	Imran Karim Bachtiar	215794885 5



PROVINSI	NAMA PERUSAHAAN	ALAMAT KANTOR CABANG	NAMA KEPALA CABANG	NO.TELP (+62)
		Gde Agung Lot 8.6 - 8.7 Kawasan Mega Kuningan RT/RW. 001/002, Kelurahan Kuningan Timur, Kecamatan Setiabudi,		
	PT KARYA BERSAMA TIGASEMBILAN	Jalan Raya Pelumpang Semper No. 6, RT 003 RW 003, Kelurahan Rawa Badak Selatan, Kecamatan Koja	DJOKO	214393846 5
	PT MITRA BARUNA NUSANTARA	GEDUNG MITRA LT. 7 JL. JENDERAL GATOT SUBROTO NO. 21 RT.003 RW.002 KELURAHAN KARET SEMANGGI KECAMATAN SETIABUDI	ALIF SASETYO	21455679
	PT ORIENTAL BAHTERA LAJU	Ruko Permata Kota Blok N No. 9, Jl. Pangeran Tubagus Angke Raya No. 170, RT/RW. 010/001, Kel. Pejagalan, Kec. Penjaringan	SURYANTO	216667159 6
	PT PANCA GLOBAL ENERGI	JL.KEBON BAWANG V NO 30 A-B, RT001/RW006 KELURAHAN KEBON BAWANG, KECAMATAN TANJUNG PRIOK	NURBANI WIBOWO	212249176 3
	PT PULAU SENTOSA AGENSI	JL RE MARTADINATA 10 BLOK C NO D-E KEL. ANCOL, KEC. PADEMANGAN	PAULIS AMIN DJOHAN	6902456
	PT SAMUDERA LINES INDONESIA	JL. CIKOKO BARAT IV NOMOR 9A KELURAHAN CIKOKO KECAMATAN PANCORAN	KAMALAILL	812194711 72
	PT SHIP AGENT INDONESIA	Graha Mustika Ratu Lantai Mezzanine 01 JL. Gatot Subroto Kav 74- 75 Rt/Rw.0/0 Kel Menteng Dalam,Kec Tebet	SURYA DHARMA	218370885 1
	PT SINOAGEN TRANS NUSANTARA	KOMPLEK RUKO MARINATAMA BLOK E NO.9. JALAN GUNUNG SAHARI RAYA, KEL.	GUNARDI SUSANTO	216470190 1



PROVINSI	NAMA PERUSAHAAN	ALAMAT KANTOR CABANG	NAMA KEPALA CABANG	NO.TELP (+62)
		PADEMANGAN BARAT KEC. PADEMANGAN		
	PT SUAR KARUNIA INDONESIA	Pasar Koja Baru LT Dasar Blok A LOO BKS 138 Kel. Tugu Utara, Kec. Koja	Las Johan Siahaan	214393558 6
	PT SYAKI TAMA ABADI	Jl. Tenggiri No.17 Rt. 005 Rw. 008 Kel. Tanjung priok, Kec. Tanjung Priok	Sudrajat	212212444 1
	PT. ABQORI PRIMA MANDIRI	Jalan Lodan Raya No. 12, Kel. Ancol, Kec. Pademangan	IYUS RUSTAMAJI	26692681
	PT. ADHIKA ARNAWAMA AGENSI	GEDUNG CHUBB SQUARE, THAMRIN NINE PODIUM GOWORK LANTAI 9, THAMRIN NINE COMPLEX, JL. MH THAMRIN NO.10, KEL. KEBON MELATI, KEC. TANAH ABANG	DODI PARLINDUNGAN PASARIBU	213002738 0
	PT. ALPHA TRANS LOGISTIC	Jl. Yos Sudarso, Kebon Bawang 1 No. 39, RT.008, RW. 007, Kel. Kebon Bawang, Kec. Tanjung Priok	CHOZIN AHMAD FAUZI	
		Jl. Kebon Bawang I No. 39 RT 008 RW 007, Kel. Kebon Bawang, Kec. Tanjung Priok	HUSEIN BAMBANG HERMAN KUSUMA	813258583 23
	PT. ALTUS INDUSTRIAL SOLUTIONS	MENARA ANUGRAH,LANTAI 5,KANTOR TAMAN E 3.3 Jl. DR. IDE ANAK AGUNG GDE AGUNG, Lot 8.6-8.7 KAWASAN MEGA KUNINGAN. RT/RW 000/000. KEL. KUNINGAN TIMUR, KEC. SETIABUDI	IMELDA ARYANI	215785428 7
	PT. AMDA BINTANG SAMUDERA	JL. LODAN DALAM I RT 011/008, KELURAHAN ANCOL, KECAMATAN PADEMANGAN	AGUS SUHARTONO	
	PT. ANDHINI SAMUDERA JAYA	Jln. Muncang Blok O No 26 RT 0010/ RW 006	FERY HASIROLAN ARUAN	212606386 6



PROVINSI	NAMA PERUSAHAAN	ALAMAT KANTOR CABANG	NAMA KEPALA CABANG	NO.TELP (+62)
		Kelurahan Lagoa Kecamatan Koja,		
		JL. MUNCANG BLOK O NO. 26 RT. 010 RW. 006 KELURAHAN LAGOA KECAMATAN KOJA	ANDRI YANSYAH	26063866
	PT. ANDIKA TRANS SAMUDERA	Jl. Kebon Bawang I No. 37 RT.007 RW.007, Kel. Kebon Bawang, Kec. Tanjung Priok	SUBAGIO	214393523 3
	PT. ATHOTAMA MITRA UTAMA	Komplek Yos Sudarso Megah Blok B No.12, Kel. Kebon Bawang, Kec. Tanjung Priok	Ir. DALY FITRAH DJAMAL	214390274 9
	PT. ATR TRANS MARINE	JALAN KEBON BAWANG I NO. 32 A RT.007 RW. 007 KELURAHAN KEBON BAWANG KECAMATAN TANJUNG PRIOK	TAUFIQ ANWAR	212945232 5
	PT. BALTIC SHIP INDONESIA	GRAHA MAMPANG LT.3 SUITE 305 JL. MAMPANG PRAPATAN RAYA KAV. 100 RT/RW.00/00, KEL. DUREN TIGA, KEC. PANCORAN	DODI SUGIANTO	217410793
	PT. BARUNA BERKAH ADHIGUNA	Gd. Menara Prima Lt. 27 Unit. F Jl. DR.Ide Anak Agung Gde Agung Blok 6.2 Kawasan Mega Kuningan Kel. Kuningan, Kec. Setiabudi	DRS. YOES DWI KARNIANTO	215794859 5
	PT. BENUA INDAH GEMACA	WISMA MITRA SUNTER BLOK C-2 LANTAI 01 RUANG 006 JALAN YOS SUDARSO KAV. 89 BOULEVARD MITRA SUNTER RT/RW. 000/000 KELURAHAN SUNTER JAYA KECAMATAN TANJUNG PRIOK	MEITARIA TASWIN	216514730
	PT. BHUM MULIA PRIMA	PLAZA SENTRAL LANTAI 6, JL. JENDRAL SUDIRMAN KAV. 47 Jakarta Selatan,	Denny Suliawan	215214808



PROVINSI	NAMA PERUSAHAAN	ALAMAT KANTOR CABANG	NAMA KEPALA CABANG	NO.TELP (+62)
		RT/RW 003/004 Kel. Karet Semanggi, Kec. Setia Budi		
	PT. BILQIS MUTIARA BAHARI	JL.MELUR III NO.A/7, RT:005 / RW:013, KEL.RAWABADAK UTARA, KEC.KOJA	SEPTIAN ARISTYA	212243770 3
	PT. BINTANG SARANA LAUT	KOMPLEK MEGA GROSIR CEMPAKA MAS BLOK MI - 59 JL. LETJEND SUPRAPTO RT. 000 RW. 000 KELURAHAN CEMPAKA PUTIH TIMUR KECAMATAN CEMPAKA PUTIH	ABED NIGO PRASETYO	214200462
	PT. BLV SAMUDERA BERSAUDARA	JALAN ENGGANO NO. 66 LANTAI II RUANG E RT/RW. 04/016 KEL. TANJUNG PRIOK KEC.TANJUNG PRIOK	EMI NOVIYANTI	212243366 5
	PT. BUANA SAKA SAMUDERA	Gedung 18 Office Park Lantai 25 Suite A2, Jl. TB. Simatupang No.18. RT/RW. 002/001, Kel. Kebagusan, Kec. Pasar Minggu.	Hendra Irawan	212286770 5
	PT. CAKRAWALA HIJAU SAMUDERA	Gedung Menara BTPN Lantai 47 Jl.Dr. Ide Anak Agung Gde Agung Kav. 5.5-5.6, Kawasan Mega Kuningan RT/RW 005/002 Kel. Kuningan Timur, Kec. Setia Budi.	INDAH PERMATASARI	215082088 6
	PT. CAKRAWALA LAUTAN INDONESIA	Jalan Moch Kahfi 1 Gang SD No. 34 RT. 10 RW. 06 Kelurahan. Jagakarsa Kecamatan. Jagakarsa	ISWAHYUDI	217872152
	PT. CEMERLANG MAKMUR ABADI	RUKAN AVENUE JAKARTA GARDEN CITY NO. 8-078, JAKARTA GARDEN CITY. RT/RW. 001/014, KEL. CAKUNG TIMUR, KEC. CAKUNG	UNRU BASO	214393419 4



PROVINSI	NAMA PERUSAHAAN	ALAMAT KANTOR CABANG	NAMA KEPALA CABANG	NO.TELP (+62)
	PT. DAYAGUNA MARITIM CARGOTAMA	KIRANA TWO OFFICE TOWER, 11 th FLOOR UNIT B JL. BOULEVARD TIMUR NO. 88 KEL. PEGANGSAAN DUA KEC. KELAPA GADING.	DRS. HENRI HARAPAN SARAGIH	2129629780
	PT. DIAN SAMUDERA LINE	Jl.Lagoa Kanal No.2 RT.004 / RW.002 RT.012 RW.006 Kelurahan Kebon Bawang Kecamatan Tanjung Priok	RIDWAN	
	PT. Dwi Artha Bahari	JL. Kebon Bawang I No. 44A RT 008/RW 07 Kel. Kebon Bawang Kec. Tanjung Priok	AKBAR SETIAWAN, SE	8111974854
	PT. EQUINOX SENTRA BAHARI	GEDUNG GLOBE BUILDING LT. 4 JL. WARUNG JATI BARAT NO. 31 - 33 RT. 009 RW. 005 KEL. KALIBATA KEC. PANCORAN	SANGGAM PARBUTTIAN. L	2179187006
	PT. ERA SEJAHTERA MARITIM	KOMPLEK RUKO GADING KIRANA JL. GADING KIRANA UTARA BLOK F/10 NO. 26 RT. 011 RW. 008 KEL. KELAPA GADING BARAT, KEC. KELAPA GADING	EDI BUNAWAN	2145877306
	PT. EXPUL MARINE SERVICE	JL. RAYA ENGGANO, RUKO ENGGANO MEGAH BLOK A-1 NO. 5A KEL. TANJUNG PRIOK, KEC. TANJUNG PRIOK	SUHARTO, BAC	214308525
	PT. FORECASTLE INDONESIA	JL. KEBON BAWANG VIII NO. 21 RT. 019 RW. 001 KEL. KEBON BAWANG, KEC. TANJUNG PRIOK	DHINY AFRIYANTI	2143900999
	PT. FORECASTLE PELAYARAN INDONESIA	Jl. Kebon Bawang VIII No.21, RT/RW : 019/001, Kel. Kebon Bawang, Kec. Tg. Priok		
	PT. FULKA ARMADA BAHARI	Jl. Yos Sudarso No. 39 Kel. Koja Kec. Koja RT 009/01	WAHYU HIDAYAT	2143938257



PROVINSI	NAMA PERUSAHAAN	ALAMAT KANTOR CABANG	NAMA KEPALA CABANG	NO.TELP (+62)
	PT. GLOBAL PUTRA INDONESIA MARITIME	GPIM Lt.2 Jl. Ir. H. Juanda III No. 25-B, RT/RW : 004/002, Kelurahan Kebon Kelapa, Kecamatan Gambir	SUMADI KUSUMA	213807882
	PT. GLOBAL TRANS MARITIM	Jl. Mampang Prapatan Raya No. 073A Lt.3 RT.010 RW. 002 Kelurahan Tegal Parang, Kecamatan Mampang Prapatan	Hidayaturahman	217989671
	PT. GUNUNG BERAPI NUSANTARA	TOWER FONTANA LANTAI 26 UNIT M2, JL TREMBESI RAYA NO.4, KELURAHAN PADEMANGAN TIMUR, KECAMATAN PADEMANGAN	GEORGE HARRY	212266840 7
	PT. Gerbang Pelabuhan Indonesia	Jl. Edam I, No.9, Kelurahan Tanjung Priok, Kecamatan Tanjung Priok	Hendra Damanik	214353970
	PT. HARAPAN CIPTA PERKASA	JL.PLUMPANG SEMPER NO. 67, RT. 005 RW.01 TUGU SELATAN, KOJA	MUKTASIN BILLAH MA	212948983 6
	PT. HARINI GEMA SAMUDRA	SOHO Pancoran Lantai 20 No.2001 Unit Vermont Jl. Letjen MT. Haryono Kav. 2-3 RT/RW. 01/06 Kel.Tebet Barat Kec. Tebet	Harini Nalendra M	8308363
	PT. JASA URUS KAPAL	Jl. Rawabebek No. 18 RT 008 RW 001, Kel. Pulo Gebang, Kec. Cakung	RYAN AHMED MILE	212460239 2
	PT. JESA ANUGRAH PAPUA	Gedung DHAPA It. 2 Room 204 Jl. Kebun Bawang VII No. 7 RT. 003/006 Kel. Kebon Bawang Kec. Tanjung Priok	Hendrikwan Daluwu	212249655 6
	PT. Jala Trans Sinergi	Jl. Otista Raya No.70 RT.006/RW.005 Kelurahan Bidaracina Kecamatan Jatinegara	Ferdy	



PROVINSI	NAMA PERUSAHAAN	ALAMAT KANTOR CABANG	NAMA KEPALA CABANG	NO.TELP (+62)
	PT. K2G ARIES SOETAMTO	JL. SWASEMBADA TIMUR XII NO. 39 KELURAHAN KEBON BAWANG KECAMATAN TANJUNG PRIOK	RIO HAPPI WANGLOAN	812808850 35
	PT. Karunia Sukses Sentosa	Jl.Bugis No.60, RT.012/006, Kel.Kebon Bawang, Kec.Tanjung Priok.	Adi Suryo Bintoro	4309815
	PT. LIMA SEKAWAN MARINE	KOMPLEK PERKANTORAN GADING BUKIT INDAH BLOK J-22 LANTAI 3 RT 000 RW 015 KEL. KELAPA GADING BARAT KEC. KELAPA GADING	ADNAN	212937643 9
	PT. LIMA SEKAWAN MARINE GRUP	Komplek Perkantoran Gading Bukit Indah Blok N - 22 Lt. 4, Jl. Bukit Gading Raya RT/RW 000/000 Kel. Kelapa Gading Barat, Kec. Kelapa Gading.	NUR IKSAN	
	PT. LINTAS BENUA HANDALAN INDONESIA	GEDUNG TATAPURI LANTAI 2 RUANG 205 JL. TANJUNG KARANG NO. 3 - 4 A RT. 010 RW. 020. KELURAHAN KEBON MELATI, KECAMATAN TANAH ABANG	DARWIN YOESOEF	213160201
	PT. LINTAS SAMUDERA DUNIA	JL. CILINCING RAYA NO. 54 RT.007 / RW. 001, KEL. LAGOA, KEC. KOJA.	LYONEL ZEGA	212244459 2
	PT. MARINE KARYA PRIMA	Komplek perkantoran enggano megah, jl. enggano raya utara no.7-J rt.00 rw.00 kel.tanjung priok kec.tanjung priok	INGGIT MINI ASTUTI	214361314
	PT. MARITIM INTER KONTINEN	THE BOULEVARD OFFICE & APARTEMENT LANTAI. 7 UNIT B1-B2 JL. FACHRUDIN NO.5 RT/RW. 001/007 KELURAHAN. KAMPUNG BALI, KECAMATAN TANAH ABANG,	RESEN ONDA	6.22132E+ 11



PROVINSI	NAMA PERUSAHAAN	ALAMAT KANTOR CABANG	NAMA KEPALA CABANG	NO.TELP (+62)
	PT. MERCUSUAR MARITIM INTERNASIONAL	Komplek Duta Mas Fatmawati Blok C2/No.6 Jl. RS. Fatmawati No. 39, kelurahan Cipete Utara, Kecamatan Kebayoran Baru	Albert Lopian	217203102
	PT. MUDALIO ADIDAYA PERKASA	MANGGA DUA SQUARE, BLOK B, LT.2 NO. 15-16 JL. GUNUNG SAHARI RAYA NO.1 RT. 011 RW. 006 KELURAHAN ANCOL, KECAMATAN PADEMANGAN	FAJAR ALAM	212268483 1
	PT. Maxima Maritima Indonesia	GD. Menara MTH Lt.9 Suite 905 Jl. MT. Haryono Kav.23, RT.008/RW.009 Kel. Tebet Timur, Kec. Tebet,	Jovan Patriot	218378246 6
	PT. OCEANO GLOBAL MANDIRI MARITIM	JALAN RAYA LENTENG AGUNG NOMOR 39, RT 006, RW 001, KELURAHAN LENTENG AGUNG, KECAMATAN JAGAKARSA	TRI MEIDA NILFARINI	212271421 8
	PT. PANCA LESTARI PERKASA	JL. GADANG I NO.1 RT.004 RW.007 SUNGAI BAMBU TANJUNG PRIOK	MUHAMAD RIDWAN	4371514
	PT. PATRA INDAH NIRWANA	GEDUNG EPICENTRUM WALK Lt 5 OFFICE SUITE SOUTH A529 JALAN HR RASUNA SAID RT.002 RW 005, KEL. KARET KUNINGAN, KEC SETIABUDI,	IMAN ENDRO WIBOWO	215682703
	PT. PELAYARAN KENCANA GLOBAL	Jl. Kelapa Hybrida Blok G1 No.3 RT.005 RW.017 Kelurahan Kelapa Gading Barat Kecamatan Kelapa Gading	Sundoro Mukrobin	212452333 1
	PT. PELITA SAMUDERA BIRU	JL.YOS SUDARSO No.47. RT/RW 009/07 . KEL. KEBON BAWANG. KEC. TANJUNG PRIOK	ALEX SETIADI	214303058



PROVINSI	NAMA PERUSAHAAN	ALAMAT KANTOR CABANG	NAMA KEPALA CABANG	NO.TELP (+62)
	PT. PRISMA MANDIRI	WISMA AKR GALLERY WEST LT. 11 UNIT I JL.PANJANG NO. 5 RT.011 RW.010. KEL.KEBON JERUK, KEC.KEBON JERUK	RINOLDY ASMAN BATUBARA	212212517 6
	PT. PUTRA CAHAYA SIDENRENG	JALAN. PLUMPANG SEMPER NO.67 RT.005 RW.001 KELURAHAN TUGU SELATAN, KECAMATAN KOJA	HARIS	214390596 2
	PT. RADJA ARMADA NUSANTARA	Jl. RC. Veteran No. 1-I Kelurahan Bintaro Kecamatan Pesanggrahan	DANNY PRIHADI	217362639
	PT. RAJAJASA MODA LAUT	JL. KEBON BAWANG VI NO.30 RT/RW.010/006 KEL.KEBON BAWANG KEC.TANJUNG PRIOK	H.SUTANA SE.MM	214360458
	PT. RAZA MUTIARA SAMUDERA	JL. TENGGIRI NO. 103 C, KEL. TANJUNG PRIOK, KEC. TANJUNG PRIOK	RANGGA DWI PRASETYA	43910067
	PT. REKSA SARANA SAGARA	Gedung Peln Lantai 2 Jl. Angkasa No. 18, RT/RW 009/003 Kel. Gunung Sahari Selatan Kec. Kemayoran	JOHN MARISI TUA SIHOMBING	214216876
	PT. RENAYA NAILUL JAYA	Jl. Muara Baru Kantor TPI No. 1 Lt. 2 Kel. Penjaringan Kec. Penjaringan	Aep Saepudin	216696115
	PT. SAGA MAS LESTARI	KOMPLEK RUKAN GADING BUKIT INDAH BLOK M/19 JL.BUKIT GADING RAYA, RT/RW.005/015 KEL. KELAPA GADING BARAT KEC. KELAPA GADING	TJIOE SUGIANTO CHUN	4532896
	PT. SAMUDERA AGENCIES INDONESIA	Komp. Yos Sudarso Megah Blok A1-A7 Jl. Yos Sudarso No. 1 RT.006 RW.006 Kelurahan Kebon Bawang, Kecamatan Tanjung Priok	DADANG SUHENDRA	214301150



PROVINSI	NAMA PERUSAHAAN	ALAMAT KANTOR CABANG	NAMA KEPALA CABANG	NO.TELP (+62)
	PT. SAMUDERA JAYA MAKMUR	RUKO CITY GARDEN BOULEVARD BLOK D1 NO. 2 LANTAI 2 JL. KAMAL RAYA OUTER RING ROAD RT/RW. 009/014 KEL. CENGKARENG TIMUR, KEC, CENGKARENG	HALIM PURWANTO ANG	215503432
	PT. SEASETO	RUKO KAVLING.21-22 JALAN SUNGAI BAMBU NO.1 RT04 RW06 KELURAHAN SUNGAI BAMBU KECAMATAN TANJUNG PRIOK	RULYAN DEKY	212946189 5
	PT. SEJATI SAMUDRA GRUP	Jl. Tawes No. 15B RT. 004 RW. 008 Kelurahan Tanjung Priok Kecamatan Tanjung Priok	EVERDZON KAEMONG	212243360 9
	PT. SINAR REIWA LAUTAN	GADING BUKIT INDAH JL. RAYA BUKIT GADING BLOK L NO. 018 RT.18 RW.8 KEL. KELAPA GADING BARAT KEC. KELAPA GADING	RICA FEDRIA	0
	PT. SUPRA SHIPINDO	Wisma Ritra, Jl. Warung Buncit Raya (Jl. Warung Jati Barat) No.6, RT.010 RW.009, Kel. Kalibata, Kec. Pancoran	Benjamin Harris	7980660
	PT. SURYA CIPTA SAMUDRA NUSANTARA	Jl.Warakas IX Gang 13 No.59A Kel.Warakas Kec.Tanjung Priok	Moreal Adam Chaniago	218551629 2
	PT. Sahabat Pelayaran Indonesia	Jl. Edam II No 15 D ,RT.002 RW. 016 Kec. Tanjung Priok Kel. Tanjung Priok	Timur Kurniawan	212249257 9
	PT. TAMA SAMUDERA AGEN	PULOGADUNG TRADE CENTRE (PTC) BLOK 8-B NO.8 Jl. RAYA BEKASI KM.21 RT/RW. 003/003 Kel. RAWA TERATE	IR. RUSSEL TAMBUNAN MBA	214683395 3



PROVINSI	NAMA PERUSAHAAN	ALAMAT KANTOR CABANG	NAMA KEPALA CABANG	NO.TELP (+62)
	PT. TANJUNG AMURANG SAMUDRA	Gedung Perkantoran Pulomas I Gd. V Lantai 2 RG. 12 Jl. Jend. A. Yani No. 2 Kelurahan Kayu Putih Kecamatan Pulogadung	DIAN YUSRIZAL	2129378876
	PT. TARUNACIPTA KENCANA	JL. RAYA CAKUNG CILINCING KM 3 KEL. CAKUNG BARAT KEC. CAKUNG	DRS SYAFRIADI	214603401
	PT. THANI LOKATARA INDONESIA	Jln. Abdul Muis No. 50 Kel. Petojo Selatan Kec. Gambir	KASAN SANTOSA NG	213505350
	PT. TIARA CIPTA BAHARI	Jl. Bugis No. 116 RT/RW 005/001, Kel. Kebon Bawang, Kec. Tanjung Priok	Muhamad Anwar	
	PT. TIRTA PERMAI BAHARI	GEDUNG PERMATA KUNINGAN LANTAI 16 UNIT 1605, JALAN KUNINGAN MULIA KAVELING 9C, KEL. GUNTUR, KEC. SETIABUDI	HENDRA	2121889988
	PT. TIRTA RADJA LINES	JL.SWASEMBADA TIMUR XI NO 48-B RT. 012 RW. 010 KEL.KEBON BAWANG KEC.TANJUNG PRIOK	SUJANTO PRIERA	
	PT. TOGIRI MARITIM WIJAYA	Gedung Citylofts Sudirman Apartment LT.26 Unit 2609 JL. K.H Mas Mansyur Kav.121 RT/RW. 10/11 Kel. Karet Tengsin Kec. Tanah Abang	FERDINAND BARLEY LUAN MAU	2125558737
	PT. TRANS INTI MARITIM	Gedung Perkantoran Pulomas Satu (Gd IV Lt.2 Ruang 12) Jalan Jendral Ahmad Yani Nomor 2, Kelurahan Kayu Putih, Kecamatan Pulo Gadung	M Agus Ferry Dinata	2122473358
	PT. TRANSPALM CITRA BAHARI	Jalan Ende No. 45 A	Evi Betty	2129061792



PROVINSI	NAMA PERUSAHAAN	ALAMAT KANTOR CABANG	NAMA KEPALA CABANG	NO.TELP (+62)
	PT. TRESNA PORTAL AGENSI	KOMPLEK RUKO SUNTER PERMAI INDAH BLOK B NO.12, JALAN MITRA SUNTER BOULEVARD, RT 009/RW 011 KELURAHAN SUNTER JAYA, KECAMATAN TANJUNG PRIOK, JAKARTA UTARA, DKI JAKARTA	DAVID VINCENSIUS LENGKONG	216522333
	PT. Togiri LMT Indonesia	Noble House, Lantai 27, Jl. Dr. Ide Anak Agung Gde Agung, Kav,E,4,2, No.2, RT/RW 005/002, Kelurahan Kuningan Timur, Kecamatan Setiabudi.	Ferdinand Barley Luan Mau	2129783186
	PT. Umbu Perdana Maritim	Jl. Melati No. 39-41 RT/RW: 001/012 Kelurahan Rawa Badak Utara, Kecamatan Koja	Monazatulo Zebua	2122490242
	PT. WPS ASIA INDONESIA	Rukan Sentra Pemuda Kav. 5-6 Lt. 2, Jl. Pemuda No. 61 RT. 009/003 Rawamangun, Pl. Gadung, Jakarta Timur	R.GALIH JATI WICAKSONO	2129617400
	PT. ZAWEL BAHARI JAYA	ASCOM JL. MATRAMAN RAYA NO. 67 RT.005 RW. 004 KEL. PALMERIAM KEC. MATRAMAN	ZOEL FANDRY SIMATUPANG	2129613810
	PT.BERKAT SEMESTA MANDIRI	Jl.Metro Kencana VII Blok Q No.38,Sunter Metro, Kelurahan,Sunter Kecamatan,Tanjung Priok	BIATUS PARHUSIP	216522480
	PT.PETEK KARYA GAPURA	GD.PERTAMINA TRANS KONTINENTAL LANTAI DASAR AREA LOGISTIK PERTAMINA PERKAPALAN JL YOS SUDARSO KAV.205 RT.09 RW.011 KELURAHAN SUNTER JAYA KECAMATAN TANJUNG PRIOK	DWI INDRA KUNTOADJI,SE	2165307030
	PT.SAMUDERA HIJAU SINERGI	Menara Anugerah Building Lt.6 JL.Dr.Ide Anak Agung Gde Agung Lot.8.6-8.7	TASBI MASHUD	8128102486



PROVINSI	NAMA PERUSAHAAN	ALAMAT KANTOR CABANG	NAMA KEPALA CABANG	NO.TELP (+62)
		Kawasan Mega Kuningan, Kel. Karet Kuningan, Kec. Setiabudi		
	PT.TAMA ANUGERAH MANDIRI	KIRANA TWO TOWER LEVEL .10-A JL. BOULEVARD TIMUR NO.88 RT/RW.005/002 KEL.PEGANGSAAN DUA KEC.KELAPA GADING	ABDUL WAHID	212244158 5
	PT.TRANBUAN A PUJJAYA AGENSI	Jl.Mampang Prapatan No.73A Rt.002 Rw.010 Kelurahan Tegal Parang Kecamatan Mampang Prapatan	HANS CHRISTIAN SKIBENES	217197809
	PT.TUBAGUS JAVA MARINE	Jl.Melati 23 L Rt.003 Rw.012 Kel.Rawa Badak Kec.Koja	H.MUHAMMAD FUADI	214303702
	PULAU LAUT ANUGERAH BAHARI	Plaza Kuningan Menara Selatan Lantai 9 Jl. H.R. Rasuna Said, RT.2/RW.5, Karet Kuningan, Kecamatan Setia Budi	YURI NUGRAHA	215082084 0
	PUSAKA JAYA MARITIM	Jl. Pangeran Tubagus Angke G.1 B No. 15 Rt.012/005 Kel. Wijaya Kusuma Kec. Grogol Petamburan	YUSWAN ANTONI	215697889 7
Gorontalo	PT. BAHARI KURNIA AGENCY	Jl. Nani Wartabone no.193, RT.002 RW.003, Kel, Limba U 1, Kec, Kota Selatan	ARFAN HANI	8524509
	PT. BELVAMAS MARITIM INDONTAMA	Dusun Wapalo Desa Ilangata Kec. Anggrek	Yori Bayak	821964907 72
	PT.SAMUDERA PERMATA MANDIRI	Jl.Jenderal Sudirman Kelurahan Wumialo Kecamatan Kota Tengah	TRISKO LELENGBOTO,A. Md	813438714 72
Jambi	"PT. SEDERHANA SUKSES MANDIRI LAUT"	JL. Orang Kayo Pingai No. 19 RT. 09 Kel. Talang Banjar Kecamatan Jambi Timur	Yosef Heng Tan	74127259



PROVINSI	NAMA PERUSAHAAN	ALAMAT KANTOR CABANG	NAMA KEPALA CABANG	NO.TELP (+62)
	CAHAYA BAHARI SEJAHTERA	Jl. Lingkar Selatan II No. 31 RT. 020 Kelurahan Paal Merah Kecamatan Paal Merah	AGUS RUDIYANTO	0
	PT ALUR BATANG HARI	PERUMAHAN PARMA RESIDENCE BLOK F NOMOR 08, JALAN BERINGIN IV, RT.024 , THEHOK, JAMBI SELATAN	ARDIANSYAH	74141015
	PT Jasa Tiga Saudara	JL. Letkol. Pol. Ramli Lubis RT.24 Kel. Tanjung Pinang Kec. Jambi Timur Kota Jambi	Ria Irawati	741360175 8
	PT. Andhika Lautan Persada	Jln. Rb Siagian No.95 Rt.15 Kelurahan Pasir Putih,kecamatan Jambi Selatan .	RESTIANANG	811741123
	PT. BINTAN BAHARI RAYA	JL. AGUS NGINOT, RT.009, KEL. PATUNAS, KEC. TUNGKAL ILIR	SALMAN	74221388
	PT. DIKARI PERKASA SAMUDERA	JL. Sumatera Lorong Muria No. 04 RT.023 RW.000 Kelurahan Kebun Handil Kecamatan Jelutung	DIMAS ANGGA PERMADI	821827319 95
	PT. GANDA PERKASA SAMUDERA	Jalan Kesejahteraan RT.019, Kelurahan Tungkal III, Kecamatan Tungkal Ilir	SALMAN	74221012
	PT. GLOBAL PASIFIK RAHMAT	Jl. Sultan Agung Blok B No. 08 RT. 08 Kelurahan Beringin Kecamatan Pasar Jambi	SYAMSUL RIZAL,SH	813952166 00
	PT. HALUAN SAMUDERA PERKASA	JL. PRABU SILIWANGI RT.07 No.20 KELURAHAN KASANG JAYA KECAMATAN JAMBI TIMUR	MUHAMMAD IQBAL EDDY PUTRA	74135012
	PT. JASA MARITIM NUSANTARA SAKTI	JL. SERSAN UD. SYAWAL NO. 65 RT 004 KEL. TALANG BAKUNG KEC. PAAL MERAH	SALDI ZULFA	741361235 5
	PT. JAYA PANDU MARITIM	JL. KH. HASYIM ASHARI NO. 12 RT. 09 SULANJANA, JAMBI TIMUR	STEFANUS RAINIER	74133501



PROVINSI	NAMA PERUSAHAAN	ALAMAT KANTOR CABANG	NAMA KEPALA CABANG	NO.TELP (+62)
		Jl. Barito 1 RT. 12, Kel. Sriwijaya Kec. Tungkal Ilir	Hernaningsi	
	PT. Kafa Biru Samudera	Jl. H. Adam Malik Lrg Kesuma No 60 RT 19 Kelurahan Thehok Kecamatan Jambi Selatan	Iswadi	741306752 2
	PT. REZEKI KELUARGA MAKMUR	Jl. Sultan Thaha No. 10 RT.008 RW.000 Kel. Tungkal Empat Kota Kec. Tungkal Ilir	Riky Saputra	853789736 01
	PT. SAMUDERA AGENCIES INDONESIA	Jl. Soekarno Hatta RT.01 Kel. Paal Merah, Kec. Paal Merah,	WAHYU HERMAWAN WIBISONO	74133367
	PT. SAMUDERA PERSADA RAYA	JL.ABD.RAHMAN SALEH RT.010 NO.22 KEL.THEHOK KEC.JAMBI SELATAN	TEDDY HERLAMBANG	741306406 4
	PT. TRIELANG INDO MARITIM	JL. Bangau II No.34 Rt. 12 Kel. Tambak Sari Kec, Jambi Selatan	DESWAN HARDJO PUTRA	741306353 2
	PT. YAMANI LAUTAN BERKAH	JL. DAMAI UTAMA PERUM TANJUNG PERMATA BLOK UU NO. 09 RT. 027 RW. 000 KEL. EKA JAYA KEC. PAAL MERAH	HILAL	741360521 8
		Jl.Beringin Ujung Rt.008/Kel.Patunas/Kec.Tungkal Ilir. Kuala Tungkal	DEDI MULYADI	0
	PT.BANDAR GUNTARA LINES	JL.H.IBRAHIM NO.34 A RT.018 RW.000, KEL KENALI BESAR ,KEC ALAM BARAJO	SUDIRMAN	741591065 9
	PT.SHERATON KAISAR SATUI	JL. RAYA PELABUHAN KM.05 DESA MUARA KUMPEH KECAMATAN KUMPEH ULU	AL FAISAL	518302193 8
	SENTOSA BINA NUSANTARA	Jl.Paduka Berhala Depan kantor Beacukai No.61 RT 002 Kelurahan Sabak Ilir,Kecamatan Muara Sabak Timur.	Syahril	212288688 2



PROVINSI	NAMA PERUSAHAAN	ALAMAT KANTOR CABANG	NAMA KEPALA CABANG	NO.TELP (+62)
		Jl. Imam Bonjol No.122 RT/RW. 015/000 Kel. Tungkal IV, Kec. Tungkal Iilir	Hendri Junan	852664134 55
Jawa Barat	AMARTA JAYA TRANSLOGISTI K	DUSUN TANJUNG SARI RT 003 RW 001 DESA BLANAKAN KECAMATAN BLANAKAN	ARDALI	812539655 15
	PT AUSTEN MARITIM INDONESIA	Dusun Bogeg RT/RW 006/001 Desa Karang Layung Kecamatan Sukra "â€" 45257	M Agung Wansyah Yunandar	
	PT PULAU SENTOSA AGENSI	Dusun Gempol 1 RT/RW 008/003 Desa Gempol, Pusakanagara, Subang	Rusprian	216902456
	PT SYAKI TAMA ABADI	JL. MOCH KAFHI 1 UJUNG NO. 62 B RT. 003 RW. 007 KEL. TANAH BARU, KEC. BEJI, DEPOK	HENDRI DINATA	212212174 4
		Dusun Mekarjaya Rt.001 / Rw. 001 Desa PusakaJaya Kec. Pusakajaya	Afriyanto Rais	822101503 74
	PT. ADAM MAKMUR SEJAHTERA	DUSUN KALENTENGAH RT 003 / RW 002 DESA SUMURADEM KECAMATAN SUKRA	RICHA SYAFINDRA	
	PT. ANINDYA LINTAS INDONESIA	Jl. Pulo Timor 1 Kp. Rawa Kalong RT.002/004 Desa Karang Satria Kecamatan Tambun Utara	WAHYU PURNAMA SARI	822251631 68
	PT. ARKHO CIPTA MANDIRI	Jl. Mekar Jaya No. 61 RT. 006 RW. 002 Desa Pusakajaya	OFANI	
PT. BAHARI TIRTA JAYA	Dusun Mekarjaya No.5 RT.007 RW.002 Desa Pusakajaya Kecamatan Pusakajaya	Malde Setia Radhana		
	Dusun Mekarjaya No 5 RT.007 RW.002 Desa Pusakajaya Kecamatan Pusaka jaya			



PROVINSI	NAMA PERUSAHAAN	ALAMAT KANTOR CABANG	NAMA KEPALA CABANG	NO.TELP (+62)
	PT. BAHTERA OTHNIE ABADI	JL. RAYA PAMANUKAN, DUSUN SIMPANG NO. 3 RT.011/003, DESA KOTASARI, KEC. PUSAKANAGARA	SUNARYA	812101796 21
	PT. BAMA PUTRA SUKSES	KOMPLEK PURI NIRWANA 3 AC/2 RT. 008 RW. 014 KELURAHAN KARADENAN, KECAMATAN CIBINONG	AGUS MADIYANTO	8.95339E+ 11
	PT. BILQIS MUTIARA BAHARI	Kp.Babadan, RT.002/RW.030, Kelurahan Palabuhanratu, Kec. Palabuhanratu	Adi Junaedi	266433040
		Jl. Raya Jangga Terisi Km. 7 Blok 1 RT/RW 003/002 Desa Cibereng, Kecamatan Terisi,	Topan Pratowo	
	PT. DALIAN PUTRA MARITIM	Jalan Raya Hankam Nomor 41, Kel. Jatimelati, Kec. Pondokmelati	DAVID OLOAN OPPUSUNGGU	212285375 2
	PT. EMAS GEMILANG MARITIM	Jl. Pasir Jati Rt 018 Rw 004 Kel. Pusakajaya, Kec. Pusakajaya Kab.Subang - Jawa Barat	WILLY VALDY MANDALIE	812840702 6
	PT. GUNUNG BERAPI NUSANTARA	Jl. M.Â TjetjeÂ DzakariaÂ No. 1 RT. 016 RW.006 Desa Rancasari Kecamatan Pamanukan	ARRETHA DELIVIA SILVANA	812828013 43
	PT. HARAPAN CIPTA PERKASA	Dusun Badong Rt 002 Rw 001 Desa Sukra, Kecamatan sukra, Kabupaten Indramayu	IMAM SOLIKIN. Amd	212948983 6
	PT. HENOCK ADIPUNTO LAUTAN SEJAHTERA	kOMPLEK KRANGGAN PERMAI BLOK RT. 12 NO. 10 RT. 10 RW. 15 KEL. JATISAMPURNA KEC. JATISAMPURNA	DJOKO PRASETYO	218431248 6
	PT. Karunia Sukses Sentosa	Dusun Patimban RT.002 RW.001, Desa Patimban, Kec.Pusakanagara	Asep Subrata	260522804



PROVINSI	NAMA PERUSAHAAN	ALAMAT KANTOR CABANG	NAMA KEPALA CABANG	NO.TELP (+62)
	PT. PALUGADA SUKSES BERSAMA	Jl. Ambon No.9 Pelabuhan RT 001 RW 007 Kel. Panjunan Kec. Lemahwungkuk	YUYUN JUANDA	231833655 1
	PT. PELAYARAN LAKSITA ADITYA PARAMA	DUSUN PEGAGAN RT.005 RW.03 DESA UJUNGGEBAK KECAMATAN SUKRA	INGKANG PANGESTU	877756681 46
	PT. PELAYARAN SAMUDERA PERKASA	Villa Intan 3 Blok Q-3, No.6 RT.027 RW.006 Desa Klayan Kecamatan Gunung Jati	JOHAN WAHYUDI ANDRIYANTO	878273455 99
	PT. ROYAL BUANA BAHARI	Jl. Raya KSU Kp. Parung Serab No.82 RT.004/RW.005, KelurahanTirtajaya, Kecamatan Sukmajaya	BUDI WAHONO	217719621
	PT. SAMUDERA AGENCIES INDONESIA	Jl.Angkasa No. 28, RT.001/RW.003, Kel. Kalijaga, Kec. Harjamukti	Drs. HARRY MUCHTAR	231489338
		Dusun Liangbuaya Utara, RT. 02 RW. 01, No 97, Desa Kotasari, Kecamatan Pusakanagara, Kabupaten Subang	MUHAMMAD NATSIR	813106476 27
	PT. SEASETO	MUSTIKA WANASARI B.B 1/9 RT.00 RW.00 KEL, WANASARI, KEC. CIBITUNG	BAMBANG WIDIASMORO	218952217 3
	PT. SURYA CIPTA SAMUDRA NUSANTARA	Jl. Raya Jatimakmur No. 5 RT. 001 RW. 011 Kelurahan Jatimakmur Kecamatan Pondok Gede	FIRMAN SUGIARTO	218551629 2
	SENTOSA BINA NUSANTARA	Legenda Wisata Ruko Newton Square Blok U20 No.07, RT.001/023, Desa Nagrak, Kec. Gunung Putri	Abdillah	218048879 1
		Dusun Kalentambo II RT.003/RW.002, Desa Kalentambo, Kec. Pusakanagara	Reza Ariandy	



PROVINSI	NAMA PERUSAHAAN	ALAMAT KANTOR CABANG	NAMA KEPALA CABANG	NO.TELP (+62)
	ZIO JAYA BAHARI	Jalan Lombok Nomor 1 Pelabuhan Cirebon RT. 01 / RW. 07 Kelurahan Panjunan Kecamatan Lemah wungkuk	EKA PRIYATNA	813241114 5
Jawa Tengah	MANAKALA LINTAS SAMUDERA	Jl. HANG TUAH NO. 3 KELURAHAN TEGAL SARI KECAMATAN TEGAL BARAT	SLAMET WARSITO	283453465 6
	PT AUSTEN MARITIM INDONESIA	Jl. Kendeng RT. 08 RW.14 Kelurahan Sidanegara Kecamatan Cilacap Tengah	Agung Gunawan	
	PT BHUMI BIRU NUSANTARA	Perum Griya Citra Santoso II No. 40 RT.007, RW.002 Desa/Kelurahan : Mondoteko Kecamatan : Rembang	MAHMUDHITA RINALDI	813336757 58
	PT SAMUDRA ADHI JAYA	JALAN WR. SUPRATMAN NO 17 KUTOHARJO REMBANG JAWA TENGAH	ADHI EKO SUSILO	853272761 11
	PT. ALPHA TRANS LOGISTIC	Jl. Brigjend Katamso Kertonegaran RT 02 RW 03 Kel. Proyonanggan Tengah Kec. Batang	MOHAMAD RONDHI	285790344 0
		Jl. PLTU Tanjung Jati B Desa Kaliaman RT 003 RW 006, Kec. Kembang	ANANDAYU SUSWARINI	291291219 1
		SOEDIRMAN PARK RESIDENCE DESA DADIREJO RT 04/ RW III KEC. MARGOREJO		
	PT. ANDATU UTAMA LINE	Jl. Arjuna No. 59 Rt.005 Rw.002 Kelurahan Pendrikan Kidul Kecamatan Semarang Tengah	Yusuf Muhammad	243554796
	PT. ANINDYA LINTAS INDONESIA	Rt. 06 Rw. 05,Desa Bulungan kecamatan pakis aji	emiel rifky	812250532 24
JL. KRAMAT DRACIK NO.21 RT.02/RW.01 KEL. PROYONANGGAN SELATAN KEC. BATANG		TIOK ARUMMEKSO	813261896 99	



PROVINSI	NAMA PERUSAHAAN	ALAMAT KANTOR CABANG	NAMA KEPALA CABANG	NO.TELP (+62)
	PT. ANTARES BUMI PASIFIK	JL. Bukit Barisan Blok A NO. 7 Permata Puri Ngaliyan kelurahan beringin kecamatan ngaliyan	AGUS SULISTIYA	247628969
		Jl. Blanak RT. 006 RW. 001 Kel. Tegalsari Kec. Tegal Barat Kota Tegal	Anta Choirun Umam	
	PT. BARRA ASEAN SHIPPING	JL. TANGGUL MAS BARAT XI / CM 29, RT.011 / RW.010 KEL. PANGGUNG LOR KEC. SEMARANG UTARA	NUGROHO WIDHI PRAKOSO	243554629
	PT. DHARMA MARINE AGENCY	Jl. Madukoro Raya, Komplek Ruko Semarang Indah Blok D XI/6 RT 01 RW 09 Kel. Tawang Mas, Kec. Semarang Barat	SUDIONO SLAMET, BSc	247663299 9
	PT. ESCORINDO JASA MARITIM	JALAN PROGO NO. 1, RT. 002, RW. 006, KELURAHAN DONAN, KECAMATAN CILACAP TENGAH	CLIEF FADLY	282533681
	PT. GLOBAL PUTRA INDONESIA MARITIME	JL. PURI ANJASMORO BLOK G.1 / 3B RT 002 RW V. KELURAHAN TAWANG SARI. KECAMATAN SEMARANG BARAT	KRISTIANTO HARAPAN	
	PT. JAGAT MARITIM PERSADA	JL.SAIDAN No: 7 RT.005/RW.003, Kelurahan Pandan Sari, Kecamatan Semarang Tengah	Christian Ariffianto	245030388 8
	PT. KALANDARA INDAH LAUTINDO	Jl. Spoorlan RT 003 RW 003 Kelurahan Kemijen, Kecamatan Semarang Timur	TATAK SURYANA	248600232 4
		RT 003 RW 006 DESA TUBANAN, KEC. KEMBANG	M. NGATEMIN	
	PT. Karunia Sukses Sentosa	Jl.Yos Sudarso GG.Musi, RT.014/001, Kel.Proyonanggan Utara, Kec.Batang.	Suhani	285397029 6



PROVINSI	NAMA PERUSAHAAN	ALAMAT KANTOR CABANG	NAMA KEPALA CABANG	NO.TELP (+62)
		Jalan Gusti Putri II/39, RT.01 RW.04, Kel.Tlogosari Kulon, Kec.Pedurangan	Sugiyono S.S	6.24764E+ 11
		Jln. Raya PLTU Tanjung Jati B.Km 1, Desa Kaliaman, RT.001 RW.002, Kec.Kembang,	Puji Sumono	291592340
		Jalan Halmahera No, 09, RT.008, RW.011,Kel. Mintaragen , Kec. Tegal Timur	Shofiyon Adi Saputa	283356094
	PT. LEMA SAMUDERA RAYA	JL. CIMANDIRI V NO. 16 KELURAHAN MLATIHARJO KECAMATAN SEMARANG TIMUR	HREE GALUNG WISESA	8.22536E+ 11
	PT. MEGA KARYA HELADIUS	JL. MERANTI RAYA NO. 308 RT 08 RW II KEL. PADANGSARI KEC BANYUMANIK	RIZKI AKABARUSSALA M	0
		JALAN KALIDONAN NO 15 RT.003/RW.13 KEL.DONAN KEC.CILACAP TENGAH	ADDI ISWANTA	822278560 34
	PT. MITRA BAHARI SEJATI	JL. Kakap KP. Pencikan Timur 155, RT. 001 RW. 003 Kelurahan Dadapsari, Kecamatan Semarang Utara	TAN SING	243548604
	PT. PALUGADA SUKSES BERSAMA	Jalan Soekarno Hatta No 57 RT 003 RW 001 Desa Menganti Kecamatan Kesugihan	IRFAN NURJAMAL	282539071 6
	PT. SAMUDERA AGENCIES INDONESIA	Jl. Perkutut No. 2 Kel. Tanjung Mas, Kec. Semarang Utara	CATURYANTO CAHYA SEPTANUGRAHA	243544929
	PT. SAMUDERA ANANTA ENERGI	Jalan Notoprojo RT. 004 RW. 001 Kelurahan Sidowayah, Kecamatan Rembang	HARDIYANTO NUR IRAWAN	295698029 8
	PT. SUMBER WAHANA MARITIM	JL. RODA MAS NO. KAV 27B, TANAH MAS, KELURAHAN PANGGUNG LOR, KECAMATAN SEMARANG UTARA	AKHMAD MOLYADI ANTONO	243584787



PROVINSI	NAMA PERUSAHAAN	ALAMAT KANTOR CABANG	NAMA KEPALA CABANG	NO.TELP (+62)
	PT. THANI LOKATARA INDONESIA	Kompleks PLTU Tanjung jati B.Unit 5 dan 6, Desa Tubanan, Kecamatan Kembang.	Maisura	8158165350
	PT. TRANS GLOBAL MARINE JAYA	Perumahan Turusgede Blok D 7 RT. 006 RW. 001 Kel/Desa. Turusgede Kec. Rembang	HASAN MOCHAMAD YAHYA	81325099619
	PT. WPS ASIA INDONESIA	Renmark Building. Jln. Mayjend Sutoyo No.25 Kelurahan Pekunden, Kecamatan Semarang Tengah	Jayanthie Indah Permatasari.	248445667
	PT. YALA SAMUDERA ABADI	Jl. Arteri Utara Yos Sudarso No. 1, Kel. Terboyo Kulon, Kec. Genuk	MUCHAMAD BARIADJI	2470559201
	PT. ZONA UTAMA BARU	SEMARANG INDAH BLOK D.18 NO.3 RT 06 RW 09 KELURAHAN TAWANG MAS, KEC. SEMARANG BARAT	ARI WAHYUDI	247616030
	PT.PELAYARAN ABDI SAPTA	JL. KERINCI RT.03 RW. 15 KELURAHAN SIDANEGARA KECAMATAN CILACAP TENGAH	DESI WULANDARI	
	PT.SAMUDERA HIJAU SINERGI	Jl.Laban RT.02/RW.14,Kel.Gumilir Kec.Cilacap Utara	Muhammad Teguh Abadi	
Jawa Timur	AMARTA JAYA TRANSLOGISTIK	JL. Ikan Mungsing X No.2, Kelurahan Perak Barat, Kecamatan Krembangan.	SUDARYANTO	3199093291
		JL. YOS SUDARSO 41 KOMPLEK PELABUHAN DESA PULOPANCIKAN, KECAMATAN GRESIK,	ICHWAN, A.MD	
		Ds. KEMANTREN RT. 007 / RW. 001 (KANTOR MESS PETROGANIK) KEC. PACIRAN	AGUS SUPRIJANTO	81232999198
	BALI SAMUDRA AGUNG	Jalan Yos Sudarso Blok IV No.30/31 Desa Pulo Pacingan, Kec. Gresik.	Ujang Indrayana	3139926075



PROVINSI	NAMA PERUSAHAAN	ALAMAT KANTOR CABANG	NAMA KEPALA CABANG	NO.TELP (+62)
	BERLIAN HALUAN SAMUDERA	JL. Mayjen Sungkono, RT.06/RW.03, Desa Prambangan, Kecamatan Kebomas.	UNTUNG PARWONO	313555001
	HANTANG NIAGA JAYA	JL. Ikan Bandeng No.29, Kelurahan Perak Barat, Kecamatan Krebangan.	Bintang Dwi Prayogo, S.S.T.Pel	313530562
		JLN. ANGGREK NO 68 C RT 007/ RW 007 KELURAHAN SUKABUMI KECAMATAN MAYANGAN	TRIYANTO, SE	821419000 31
	MANAKALA LINTAS SAMUDERA	JL.RAYA SITUBONDO NO.47 TANJUNG WANGI BANYUWANGI DUSUN GUNUNG REMUK RT 001 RW 05 DESA KETAPANG KECAMATAN KALIPURO	RUSDI BASYARAHIL	33512208
	PT BARAKAH OSEANIA SUKSES	Jl. Yos Sudarso, Blok IV No. 21 Komplek Pelabuhan Gresik Desa Pulopancikan, Kecamatan Gresik	Irawa Ade Candra, ST	319910011 1
	PT BERKAH BAHARI GRESIK	Jl. Kahayan no 38 RT. 007 / RW. 006 Desa Randuagung, Kecamatan Kebomas	Fidia Putri Cahyani, ST	811348772 6
	PT Karunia Amanah Sejati	Kaliwaron 58 RT 001 RW 002 Kel. Mojo Kec. Gubeng	Rochmiatin	315936652
	PT MAF EZA SAMUDRA	Jl. Teluk Kumai Barat No. 87, RT 02 / RW 02, Kelurahan Perak Utara, Kecamatan Pabean Cantian	ZAINAL FATAH	313285244
		Jl. Dukuh Lestari RT 03 / RW 04 Kelurahan Leran, Kecamatan Manyar	HERU OKFIANTO, A.Md.	313285243
		Dsn Lunas RT.002 / RW.003 Kelurahan Branta Pesisir Kecamatan Tlanakan	Ismet Zein, S.com	313285244
		Dsn.Karangdowo RT.04/01, Ds.Socorejo,, Kec.Jenu	Slamet Hadi Purnomo	813349696 98



PROVINSI	NAMA PERUSAHAAN	ALAMAT KANTOR CABANG	NAMA KEPALA CABANG	NO.TELP (+62)
	PT PANCA GLOBAL ENERGI	JL.SAMARINDA NO.85 GKB DESA SUKOMULYO KECAMATAN MANYAR	SLAMET HADI PURNOMO	
	PT SEMESTA INTI RAYA	JL. KALIMAS BARU 3A KAV 2-3 RT 005 / RW 10 KELURAHAN PERAK TIMUR KECAMATAN PABEAN CANTIAN.	VICKY AGUSTHA SANJUANA	3520634
	PT SHIP AGENT INDONESIA	Komplek Pelabuhan Brondong No.9 Desa Sedayulawas Kecamatan Brondong	ADIE IWANSYAH	
	PT SUNAN INTERNASIONAL AGENSI	JL. PERAK BARAT NO.205 RT. 002 RW. 003 PERAK UTARA, PABEAN CANTIAN	DIDIEK HARIJANTO DRS. EC	313284081
	PT. ALPHA TRANS LOGISTIC	Jl. Al Falah V RT 004 RW 004 Kel. Sidorejo, Kec. Tuban	BAMBANG ANIF RIANTO	
	PT. AMAS MARITIM INDONESIA	Jl. Ploso Bogen No.36 Kel. Ploso Kec. Tambaksari	HUSNUL HAFIDZ	99441248
	PT. ANDALAN PACIFIC LINE	JALAN TAMAN ENGGANO DALAM I/86 RT. 007, RW. 007 DESA YOSOWILANGUN KECAMATAN MANYAR.	R. DANI HENDRO IRWANTO	
		JL. PERAK BARAT No. 203 Lt.2 Room 003 KEL. PERAK UTARA KEC. PABEAN CANTIAN	TIO ALI CHANDRA	313293898
	PT. ANDATU SUKSES ABADI	Jalan Kejawan Putih Palm Beach F06-16 Pakuwon City, Kel.Kejawaan Putih Tambak, Kec. Mulyorejo	STEVE YUNIOR GUNAWAN	812708999 89
	PT. ANDHINI SAMUDERA JAYA	PERUM ALAM SINGGASANA BLOK B/52 RT 002 RW 005 DESA BETITING, KECAMATAN CERME	MICHAEL TARGET NAINGGOLAN	811925474 7
		Perum Graha Suryanata Blok E.2/20 RT 05 RW 05		



PROVINSI	NAMA PERUSAHAAN	ALAMAT KANTOR CABANG	NAMA KEPALA CABANG	NO.TELP (+62)
		Kelurahan Sumber Rejo Kecamatan Pakal		
	PT. ANUGERAH TIRTA SAMUDRA	JL. SULTAN AGUNG PERUMAHAN GRIYA WIHARTA FORTUNE BLOK F2 NO. 3 SREMBI RT 004 RW 003, DESA KEMBANGAN, KECAMATAN KEBOMAS.	ANDI PUTRO BAGUS UTOMO,A.Md	0
		Jl. Mastrip Gg Kelapa Muda No 14 RT 003 RW 04 Kelurahan Jrebeng Wetan Kecamatan Kedopok.	MUHAMMAD SYAIFUL	
	PT. BAMA PUTRA SUKSES	Jalan KH. Mansyur 56 RT. 001 RW. 011 Kelurahan. Mangunharjo Kecamatan. Mayangan	CHAIRUL	
	PT. BELVAMAS MARITIM INDONTAMA	Perumahan Widengan Permai Blok H No. 06, RT 009 / Rw 010 Kelurahan Gedongombo Kec. Semanding.	AKHMAD AGUS SUNTORO	812316769 13
	PT. BERKAH MANDIRI MARITIM	Perum Kertas Leces Indah Blok A5/2 RT 020 RW 003, Ds. Banjarsawah, Kec. Tegal Siwalan	SRI WILUJENG	335421500
		Perumahan Kalimook Blok S No. 12 RT 03/ 04 Desa Kalimo'ok, Kec. Kalianget	NITA EKAWATI	328555267 8
		Jl. Veteran 146 (RT 003 / RW 004) Kelurahan Barumbat Timur, Kecamatan Pademawu	INDAH DWI NINGSIH, SE	324334500
		Dusun Gayam RT 010 RW 001 Desa Gayam, Kec. Gayam	FAJAR NUGROHO	328810138
	PT. BHUM MULIA PRIMA	Jl.Panglima Sudirman no.66-68 (Gedung Bumi Mandiri Tower II Lantai 8 Ruang 803). Kelurahan Embong Kaliasin Kecamatan Genteng	Tomas Riadi Sugianto	315352609



PROVINSI	NAMA PERUSAHAAN	ALAMAT KANTOR CABANG	NAMA KEPALA CABANG	NO.TELP (+62)
	PT. BOSOWA BANDAR AGENSI	Lingkungan Kampung Baru, RT. 003, RW. 002, Kelurahan Bulusan, Kecamatan Kalipuro	HARRY GUSTARA PAMBUDI	333421098
	PT. DALIAN PUTRA MARITIM	JL. SIMOREJO TIMUR II NO. 51 RT.002 RW.003 KEL. SIMOMULYO, KEC. SUKOMANUNGGAL	Fesa Tanaya Utaratim Hutasoit	821409329 12
	PT. DANIEL ANUGERAH ABADI	JL. IKAN DUYUNG NO.21, RT.14 / RW.06, KELURAHAN PERAK BARAT, KECAMATAN KREMBANGAN	RUDY PURWANTO	313550971
	PT. DIAN SAMUDERA LINE	Jl.Ikan Mungsing VI / No.35 Kelurahan Perak Barat Kecamatan Krembangan	Victor Duka. SAB	313573557
		Perum GKGA Blok E/No.09 RT.002 / RW.006 Desa Kedanyang Kecamatan Kebomas	R. JANUWIYARTO	
	PT. ESCORINDO JASA MARITIM	Jalan Raya Pantura Tuban - Semarang Km 25 RT 002 RW 003, Ketapang Desa Glondonggede, Kecamatan Tambakboyo	Agus Sudjatmoko	
	PT. FEBY TRI SEJAHTERA	JL. YOS SUDARSO NO. 24, DESA PULOPANCIKAN, KECAMATAN GRESIK.	ANDY ARYANTO	313977934
	PT. FORECASTLE INDONESIA	BUMI MANDIRI BUILDING TOWER I SUITE 1001, Jl.Jend.Basuki Rachmad No.129-137, Kel. Embong Kaliasin, Kec. Genteng	HABSORO ADI SUNASTO	315349709
	PT. FORECASTLE PELAYARAN INDONESIA	BUMI MANDIRI BUILDING TOWER I SUITE 1001, Jl. Jend. Basuki Rachmad No.129-137, Kel. Embong Kaliasin, Kec. Genteng		
	PT. GERBANG SAMUDERA	Jl. Dr. Wahidin Sudiro Husodo RT.005/RW.008, Desa Kembangan, Kecamatan Kebomas	JOHANES ARDIANTO WIBOWO	313284995



PROVINSI	NAMA PERUSAHAAN	ALAMAT KANTOR CABANG	NAMA KEPALA CABANG	NO.TELP (+62)
		Jln. Slamet Riyadi Gg. Kelapa 1, RT.01 / RW.05, Kelurahan Kanigaran, Kecamatan Kanigaran	IGNATIUS TRI ANGGANA	851053057 58
		Jl. Mojopahit No.35, RT.01/RW.02, Kelurahan Karang, Kecamatan Semanding	Ignatius Dindo Suliistyono	811503003 8
		Jl. Pajudan, Kelurahan Rongtengah, Kecamatan Sampang	Moh. Aris	
		Jl. Pajudan Kelurahan Rongtengah, Kecamatan Sampang.	I Putu Fajar Indra Setiawan	
		JL. Kebonsari Gg. Damai No.2, RT.02, RW.02, Kelurahan Kebonsari, Kecamatan Jambangan	Vincentius Depaul Harland	313284995
	PT. GLOBAL LOGISTIK AGENSI	Jl. Teluk Kumai Barat 113/3 RT. 03 RW. 02, Kelurahan Perak Utara, kecamatan Pabean Cantian	RAGIL SAPUTRA	857914499 97
		JL. RAYA NO.114 DESA SEDAYULAWAS KECAMATAN BRONDONG	KHUSNUL KHOLIS	322466115 5
		Jl.Mastrip gg Kelapa sawit No.34 RT 003 / RW 004 Kelurahan Jrebeng Wetan Kecamatan Kedopok	Danang Teguh Suseno	822212117 69
		JL. FLAMBOYAN NO.15 RT.001 RW.006 KELURAHAN. SIDOKUMPUL KECAMATAN.GRESIK	DANANG TEGUH SUSENO	313992159 7
	PT. GLOBAL SHIPPING INDONESIA	JL. PERAK TIMUR RT 02 / RW 03 NO. 280 . KELURAHAN PERAK UTARA. KECAMATAN PABEAN CANTIAN	DARU AMBARETNO DANESWARI, DRA	
PT. HARAPAN CIPTA PERKASA	RT.010 / RW.003, Desa Sukomulyo, Kecamatan Manyar	MOH. AMINUDDIN LATIF	8.12985E+ 11	



PROVINSI	NAMA PERUSAHAAN	ALAMAT KANTOR CABANG	NAMA KEPALA CABANG	NO.TELP (+62)
		Jalan Tambak Gringsing Baru 3/7/19, Kelurahan Perak Timur, Kecamatan Pabean Cantian		
		JL.PB sudirman 42-A RT,001 RW.004 Kr.Asem kelurahan patokan kecamatan situbondo.	AMIRUL MUSTAFA	85886865008
	PT. ISOLINE INDONESIA JAYA	JL.LAMONGAN NO.18 RT.01/RW.04 GKB. Desa.YOSOWILANGUN KEC.MANYAR	ROBERT FERDINAND PAULUS	313974571
		JL.IKAN BELANAK NO.8 (RUKO No.8) Lt.2 Kelurahan Mayangan Kecamatan Mayangan	ADE CHANDRA DWI SAPUTRA	
	PT. JAGAT MARITIM PERSADA	Jl. Teluk Kumai Barat 131, RT.03 / RW.02, Kelurahan Perak Utara, Kecamatan Pabean Cantian.	RIDWAN GAYA	313295977
		JL. SALAK 1 No: 36 PERUMNAS , Desa Banyuajuh, Kec. KAMAL .	MELATI RIZKI AVANDA	
		JL. KAPTEN DULASIM XI-F/22 RT.07/RW.02 Desa Kramatinggil, Kecamatan Gresik	ARIZAL RAHMAN KASRIAN	
	PT. JAVA OCEAN SHIPPING	Jl. PURWODADI 2 NO. 2-C RT.006 RW.IV KELURAHAN : JEPARA KECAMATAN : BUBUTAN	ABDUL AZIZ	313534984
	PT. KENDALI SAMUDERA OPERASIONAL PRATAMA	JL. IKAN KERAPU TIMUR 1 NOMOR : 05 RT. 005 RW. 008, KEL. SIDOKUMPUL, KEC. GRESIK	PUPUT FREDYANTO	3139921699
	PT. LIN MARITIME NUSANTARA	JL. GERSIK PUTIH NO.04 RT.009 RW.003 DESA KALIANGET TIMUR KECAMATAN KALIANGET	MOH. MACHFUDZ ZAIN ARIF	328664366
		Dusun Rujing, Desa Sungaiteluk, Kecamatan	MURNIATI	



PROVINSI	NAMA PERUSAHAAN	ALAMAT KANTOR CABANG	NAMA KEPALA CABANG	NO.TELP (+62)
		Sangkapura, Kabupaten Gresik, Jawa Timur.		
		Dusun Lunas No.15 RT.002 / RW.003, Desa Branta Pesisir, Kecamatan Tlanakan, Kabupaten Pamekasan	Sri Sumarlina Ningsih	
		Jalan Pelabuhan gayam No.03, Kecamatan Gayam	MOH. HAMKA	328664366
		Perum Talon Permai Blok K No.05, Desa Banyuajuh, Kecamatan Kamal	Dwi Putra Resantri	
		Jalan Raya Pasean No.09, Desa Tlontoraja, Kecamatan Pasean, Kabupaten Pamekasan	EFENDI	
		JL. Pelabuhan No.02, Dsn. Bukut RT.002 / RW.002, Desa Sapeken, Kecamatan Sapeken	NIZAR AKBAR	328664366
	PT. LOMY HARAPAN SEJAHTERA	Jl. Ikan Sumbal No. 7 Surabaya, Kelurahan Perak Barat, Kecamatan Krembangan.	JERRY CHRISTIAN JACOB LOMY	811131134 5
		JL.YOS SUDARSO NO.21 RT.01 RW.02 DESA PULOPACIKAN KECAMATAN GRESIK	DWI YUDO PRIANTORO	0
	PT. Labuhan Indonesia Shipping Agent	Jl. Tridharma Ruko KIG Blok A-11 Kelurahan Kebomas Kecamatan Kebomas	Indarto Widjaya	313297854
		Jl. Perak Timur No. 226-A Surabaya		
	PT. MAHARAJA INDO SAMUDRA	Perum Sambikerep Indah Utara III Blok F2/4 RT. 003 RW. 011, Kelurahan Sambikerep Kecamatan Sambikerep	MUSTAFIT TAMAM	317408717
		Tumah H Warsam, Tegalsari RT. 007/ RW 007, Kode Pos 62263	ARIS PURWANTO	



PROVINSI	NAMA PERUSAHAAN	ALAMAT KANTOR CABANG	NAMA KEPALA CABANG	NO.TELP (+62)
		Kelurahan Brondong Kecamatan Brondong		
		Perum Grand Sungkono Blok F No. 19 RT 03/ RW 14 Desa Kedayang Kec. Kebomas	Zaenal Muttaqin	317040871 7
		Jl. Pelabuhan No. 29A Dusun Karang Tengah Desa Telaga Biru Kec. Tanjungbumi	TRI SAPUTRA	
	PT. MATSUURA INDONESIA JAYA	JALAN NIAS D-11 RT. 008 RW.001 DESA SIDORUKUN KECAMATAN GRESIK	NIKO	313992944 1
		PRAMBANAN RESIDENCE BLOK THE SYAILENDRA AB NO. 01 RT. 001 RW. 008 KEL. LIDAH KULON KEC. LAKARSANTRI	JEFFRY PAULUS	317510267
		JALAN PANGERAN PURWONEGORO 21 DAYABATA DESA SAWAHMULYA KECAMATAN SANGKAPURA	ANGGA SAPUTRA	822321713 22
	PT. MERIDIAN AGENSI INDONESIA	Jl. Kresna No. 11 Istana Pringgondani RT. 016 RW 004 Desa Sukomulyo, Kecamatan. Manyar	Aris Zuliyanto	313977707
		Jl. Panglima Sudirman Kav. 66-68 Bumi Mandiri Tower 2 Level 12		316001854 7
	PT. MITRA BAHARI SEJATI	Kaliwaron 58 RT 001 RW 002 Kel. Mojo, Kec. Gubeng	FARESH EMHA, SE, MM	315902244
		Jl. Amethiz III/12 Perum GBA Desa Kembangan RT 003 RW 005, Kecamatan Kebomas.		313802282



PROVINSI	NAMA PERUSAHAAN	ALAMAT KANTOR CABANG	NAMA KEPALA CABANG	NO.TELP (+62)
	PT. MITRA SAMUDERA ADIJAYA	JL. RAYA TROPODO NO 115, RUKO SENTRA TROPODO BLOK A-10, RT 013, RW 001, TROPODO WARU	TJONG BUDIANTO	318689199
	PT. MUTIARA TIRTA DEWATA	JL. YOS SUDARSO BLOK 1 NO. 05 RT. 003 RW. 004 KELURAHAN BEDILAN, KECAMATAN GRESIK	I NYOMAN BUDI WIJANA	313985647
		Jl. Demak Jaya IV/18 RT. 007 RW. 010 Kelurahan Tembok Dukuh, Kecamatan Bubutan	NYOMAN SIDANAMA	313283713
	PT. Maxima Maritima Indonesia	TAMAN BRANTAS 22 RT.004, RW.004 DESA RANDUAGUNG KECAMATAN KEBOMAS	ZULKARNAIN SALASA	813301566 99
	PT. NAYAKA SAMUDERA LESTARI	Jalan Ikan Bandeng No. 31 Surabaya, Kelurahan Perak Barat, Kecamatan Krembangan	Ahmad Irfan Fauzi	319909514 5
	PT. NUR SAMUDERA PASIFIK LINE	PERUM GREEN GARDEN REGENCY BLOK D7 NOMOR 12 DESA DAHANREJO KECAMATAN KEBOMAS	EDY WIBOWO	319971735 5
		Ruko Pondok Jati AK-4 Nomor 5-A RT. 27 RW. 07 Kel. Pagerwojo Kec. Buduran	Febri Darwis Ali	
	PT. OREMUS BAHARI MANDIRI	Perum Grand Gresik Harmoni Blok D2 No.05 RT 08 RW 03 Desa Kembangan Kecamatan Kebomas Kabupaten Gresik	WAN SYA ASNI AMRI	313557111 6
		JL. TANJUNG SADARI NO. 5-D KELURAHAN PERAK BARAT KECAMATAN KREMBANGAN	SOLIHIN	3557116
		Jl. H. Dhofir No. 407 Desa Weru , Kecamatan Paciran	SISWO SANTOSO	



PROVINSI	NAMA PERUSAHAAN	ALAMAT KANTOR CABANG	NAMA KEPALA CABANG	NO.TELP (+62)
		Jl. Pelabuhan No. 65B Telaga biru Kecamatan Tanjung Bumi	ABD. RAUF	
		Dusun Krajan, RT. 012 RW 003 Desa Leces Kec. Leces	Neny Praharsiwi Utomo	
	PT. ORIENTJASA MARITIM INDONESIA	Jl. Jend. S. Parman No 1 A Rt. 04/ Rw 05 Kelurahan Mandaranrejo Kecamatan Panggungrejo	Mohammad Asrofuddin	
	PT. PELAYARAN DERMAGA INDONESIA	RUKO KEBON ROJO INDAH JL.KEBON ROJO NO. 6FF, RT.06/RW.1, KEL. KREMBANGAN SELATAN, KECAMATAN KREMBANGAN	ANDRY WIRJANTO	3575067
	PT. PELAYARAN TRI TUNGGAL SAMUDERA BAHAGIA	Jl. Maluku G - No. 05, Perum Sidorukun Indah, Desa Sidorukun, Kecamatan Gresik	FACHRUL ALAN RIVANDHI	313991259
		Jalan Tanjung Sadari No.46 , Kelurahan Perak Barat, Kecamatan Krembangan	AUNURROFIQ MAHENDRA	
	PT. PORTAL LAUT INDONESIA	JL. KALIANGET NO. 10-12 KAV A5 & A6 RT.002 RW.003 KEL. PERAK UTARA KEC. PABEAN CANTIAN	Drs. Dadang Hermawan	812307802 99
	PT. PRATAMA INDO EXPEDISIA	JL. TANJUNG SELOR NO. 33 RT. 05 RW. XI GKB DESA YOSOWILANGON KECAMATAN MANYAR	SAMSUL MA'ARIF	313992526 1
	PT. QUANTA INTI MANDIRI	JL. TELUK KUMAI TIMUR NO.137, RT.04/RW.02, KELURAHAN PERAK UTARA, KECAMATAN PABEAN CANTIAN.	IMAM MURSIDI	313285870
		Muara Residence Blok C-7, Jl. Banyu Urip, Desa Gempolkurung, Kecamatan Menganti	GINANJAR SUMARSONO	852324262 62
	PT. RADJA ARMADA NUSANTARA	Perum. Bumi Bulu Indah Blok D-14, RT.014 RW.06, Desa Bulu, Kec. Krakasaan	Victor Togu W. Sihotang	



PROVINSI	NAMA PERUSAHAAN	ALAMAT KANTOR CABANG	NAMA KEPALA CABANG	NO.TELP (+62)
	PT. RARA DUTA AGENSI	Jl.Mirah Delima Regency J.05 RT.046, RW.009 Desa Gadung Kecamatan Driyorejo. GRAND ISLAND, CLUSTER SUVADIVA Z 17-10 PAKUWON CITY	HERU BAHANA ANUGRAHA	878569628 22
	PT. RIANDY FIESTA SAMUDERA	Gedung IDT Group, Lantai 2, Jalan Gayungsari I No. 44, Kelurahan Gayungan, Kecamatan Gayungan	Slamet Riyadi	318290810
	PT. RIZKY BAHARI SAMUDERA	PERUM GARUDA REGENCY BLOK D 14-15 RT. 03 RW. 02 LINGKUNGAN KRAJAN I, KELURAHAN BOYOLANGU, KECAMATAN GIRI	BUNYAMIN BAHAR, SE	4466309
	PT. SAMUDERA AGENCIES INDONESIA	Jl. Perak TimurNo. 400 RT.02 RW.03 Kelurahan Perak Utara, Kecamatan Pabean Cantian,	YUDHIARTO	313293485
	PT. SAMUDERA ANANTA ENERGI	Komplek Perumahan Griya Jenggolo Permai Blok B-5 RT. 002 RW. 001 Kel/Desa Beji, Kecamatan Jenu	AGUSTIN EKO LISTANTO	811271505
	PT. SARANA SURYA SEGARA	GEDUNG EKONOMI LT. VI ETM, JL EMBONG MALANG NO. 61-65, RT.001/RW.008, KEL. KEDUNGORO, KEC. TEGALSARI. Jl. Manyar Raya Resort Blok A1 No.3, Desa Sukomulyo, Kecamatan Manyar	ALEX IVAN TANOYO STEVANUS NATHANAEL	315325921
	PT. SEANOTIK SEGORO WANGI	GRIYA PERMATA GEDANGAN M3/06 KEBOANSIKEP RT.02 RW.07 KECAMATAN GEDANGAN	PUTRIYANA SUDARYATIK	318548826



PROVINSI	NAMA PERUSAHAAN	ALAMAT KANTOR CABANG	NAMA KEPALA CABANG	NO.TELP (+62)
		PERUMAHAN TAMAN ANGGREK BLOK AB NO.04 RT.003 RW .10 DESA KEDANYANG KECAMATAN KEBOMAS	EDY HERMANTO	822310898 12
		JL. PRIKSAN GG RAJAWALI RT.003 RW..017 KELURAHAN KEBONSARI KULON KECAMATAN KANIGARAN	HERI SUTOKO	812596868 33
	PT. SNEPAC AGENCY ASIA	Perum Kraksaan Land RT.03 RW.01 Desa Kebonagung Kec. Kraksaan	KRISTIAWAN	
		Jl. Dukuh Bulak Banteng Suropati 5-B/126 Rt. 13 Rw. 07 Kel. Bulak Banteng Kecamatan Kenjeran	Winda Emelita Br Sembiring	
		Jl. Daendels RT. 007 RW. 001 Desa Kemantren Kecamatan Paciran	KRISTIAWAN	
		Jaksa Agung Suprpto II/3 RT. 004 RW. 003, Kelurahan Sidokumpul, Kecamatan Gresik	Muh. Ridwan Ramli	
	PT. SUKA BERSAMA BAHARI	JL. Gersik Putih No.13, Dusun Tambangan, RT.007 / RW.005, Desa Kalianget Timur, Kecamatan Kalianget.	SUKO, SH., MM	852155599 99
		JL. RUJING, DUSUN RUJING, DESA SUNGAITELUK, KECAMATAN SANGKAPURA	MURNIATI	822570080 51
		DUSUN WA'DUWAK, RT.002/RW.001, DESA PANCOR, KECAMATAN GAYAM.	FITRA MUHAMMADI	852155599 99
		JL. VETERAN MUDA NO.36, RT.004/RW.004, KELURAHAN BARUAMBAT TIMUR, KECAMATAN PADEMAWU.	RADIYAH	



PROVINSI	NAMA PERUSAHAAN	ALAMAT KANTOR CABANG	NAMA KEPALA CABANG	NO.TELP (+62)
		Dusun Lobuk Desa Trapang Kecamatan Banyuates	FIQRI YANUARSYAH	
	PT. SURYA PERMATA TIMUR	JL. PERAK BARAT NOMOR 97 RT. 004/ RW. 005 KELURAHAN PERAK BARAT KECAMATAN KREMBANGAN SURABAYA	handoko setiono	313558489
		Jalan KH. Busyri Syamsuri RT.005/RW.003, Kelurahan Kemangi, Kecamatan Bungah	HAIDAR ISMAIL	
	PT. TIRTA PERMAI BAHARI	JL.Pati 1 No. 66, RT.009, RW.009 Desa Yosowilangun, Kecamatan Manyar,	HENDRA PRIYANTOKO	811682569 9
		Jl. Sedayu VI/4-A RT.06 RW.III Kel. Morokrembangan Kec.Krembangan	SIMON PETRUS WAANG	
	PT. TIRTA RADJA LINES	JL.MULYOSARI BPD F-30 RT. 001 RW. 002 KELURAHAN KALISARI KECAMATAN MULYOOREJO	ANTONY CANDRA	315933415
	PT. TRANS KALIMAS JAYA	BULAK BANTENG WETAN XVII NO. 9, KELURAHAN SIDOTOPO WETAN KECAMATAN KENJERAN	EKO AHWANTO	313291967
	PT. TRIELANG INDO MARITIM	Perum Cerme Indah JL. Nangka II Blok O/108 RT.003 RW.004 Desa Betiting Kecamatan Cerme Kabupaten Gresik	H. SYAIFUL IRMAN, SH	317349068
		JL. HR. Muhammad No.49- 55 Ruko Taman Beverly Blok 22 Kelurahan Putat Gede Kecamatan		



PROVINSI	NAMA PERUSAHAAN	ALAMAT KANTOR CABANG	NAMA KEPALA CABANG	NO.TELP (+62)
		Sukomanunggal Surabaya		
	PT. VIVA SAMUDERA PERKASA	JL. Ikan Mungsing VI, No.35, Kelurahan Perak Barat, Kecamatan Krembangan.	VICTOR DUKA	313573557
		JL. DR WAHIDIN SH GG 36, RT.008/RW.001, DESA RANDUAGUNG, KECAMATAN KEBOMAS	MOHAMMAD ILHAM	
	PT. WPS ASIA INDONESIA	Jl. Ploso Bogen No.36 Kelurahan Ploso, Kecamatan Tambak Sari.	Jan Williams P.	319944487 5
	PT.Amasindo Mitra Transportasi	Jl.Kalimas Baru 29 Blok A-10 RT.001/RW.001 Kel.Perak Utara, Kec.Pabean Cantian	Petrus C Poeloenggono	3283437
	PT.BARLLY BENUA SAMUDERA	Jlo. Jojoran III-E Dalam No. 16 Rt.17/Rw.12, Kelurahan Mojo, Kecamatan Gubeng.	Mochamat Imam Rifai	822333262 26
		Jl. Lonkebun Desa Ketapang Daya Kecamatan Ketapang	Lisa Agus Ovtavia	
		PERUM ALAM SINGGASANA BLOK S/14 RT.008 RW.005 DESA BETITING KEC.CERME	ENDIK KRISDIAN PRASETYO	821491001 77
	PT.BUDI SAMUDRA JAYA ABADI	Jl.Yos Sudarso Blok IV/38 Rt.01 Rw.03 Desa Pulopancikan Kec.Gresik	WAYAN BUDIASA	313548868
		JL. IKAN LUMBA-LUMBA I/3, KELURAHAN PERAK BARAT, KECAMATAN KREMBANGAN.	KOMANG BUDIARTA	313974768
		JL. Raya Tuban - Semarang, Desa Purworejo RT.002 / RT.001, Kecamatan Jenu.	KADEK BAGIARTA	313548868
	PT.GRESIK TRANS LOGISTIK	Jl.Yos Sudarso No.41D Rt.001 Rw.002 Desa Pulopancikan Kecamatan Gresik	HENDRA HARYADI	319910337 3



PROVINSI	NAMA PERUSAHAAN	ALAMAT KANTOR CABANG	NAMA KEPALA CABANG	NO.TELP (+62)
	PT.MULYA AJI NUGRAHA SENTOSA	PERUM DE'ROYAL B-8 RT.003 RW.008 KEL.KEDANYANG KEC.KEBOMAS	AJI BANUARLI WIBOWO	319900642 7
	PT.PILAR LIMA SAMUDERA	Jl.Tanjung Sadari No.2-4 Kelurahan Perak Barat Kecamatan Krembangan	ANITA MARLINA DIANSJA.,SH.	313545272
		PERUM GREEN GARDEN REGENCY D6/20 RT.001 RW.006 DESA DAHANREJO KEC.KEBOMAS	TRI NUGROHO SETIAWAN	
	PT.SEGARA SAKTI SEJATI	BABATAN MUKTI BLOK M-16 RT.004 RW.007, KELURAHAN BABATAN, KECAMATAN WIYUNG	Merry Lee	317511427
	PT.SHERATON KAISAR SATUI	JL.INTAN 12E/O-26 RT. 004 / RW. 013 DESA PETIKAN KECAMATAN DRIYOREJO	LUKMAN HAKIM	518302193 8
	PT.VALENT SAMUDRA JAYA	Jl.Harun Tohir No.09 RT.003 RW.004 Kelurahan Bedilan Kecamatan Gresik	LISA WAHYUNINGSIH	313983582
	PT.VETO TOMBAK SEGARA	JL.YOS SUDARSO No.28 RT.001 RW.002 DESA PULOPANCIKAN KECAMATAN GRESIK	VETI KURNIAWATI	313987725 6
	SAHA MITRA SAMUDERA	JL. Ikan Sepat 6 No.9, Kelurahan Perak Barat, Kecamatan Krembangan	SYAHDA SAHIFAH	313570903
		Jl. Mirah Delima 7 12C/ P 49, RT. 023 RW. 006, Desa Gadung, Kec. Driyorejo	Mohammad Nur Soewandhono	
		Kradenan RT. 002 / RW. 001, Desa Kradenan, Kecamatan Palang	HARDA SAPTA SAGITA	
Kalimantan Barat	PT SINAR BAHARU SEGARA	JL. KOMYOS SUDARSO GG. KEDONDONGNO. 47 RT 002 / RW008	JULIUSHUAN HARSONO	561747810 9
	PT. AMDA BINTANG SAMUDERA	JL. TANJUNG RAYA II RT 004/002, KEL. SAIGON, KECAMATAN PONTIANAK TIMUR	NADJMI WALIDAIN	561818278 1



PROVINSI	NAMA PERUSAHAAN	ALAMAT KANTOR CABANG	NAMA KEPALA CABANG	NO.TELP (+62)	
		JALAN ANTING DUSUN SUKUN RT.001/001 DESA KENDAWANGAN KIRI KECAMATAN KENDAWANGAN	HAMZAH		
		JL. DR. SUTOMO GG. KAMBOJA RT 009/003 KELURAHAN MULIA BARU KECAMATAN DELTA PAWAN	MISNI		
		JL. KESEHATAN RT.001/RW.002, DESA TELUK MELANO KECAMATAN SIMPANG HILIR	M. ELMA KURNIAWAN		812571212 34
		JL. DERMAGA NO. 5 DESA BATU AMPAR KECAMATAN BATU AMPAR	FAHRIAH, S.PD I		
		JL. RAYA PASIR PANJANG , KELURAHAN SEDAU, KECAMATAN SINGKAWANG SELATAN	WAWAN SETIAWAN		857521408 81
	PT. ANTARES BUMI PASIFIK	JL. DUSUN BATU BEGENDANG RT 001 RW 001 KELURAHAN / DESA MEKAR UTAMA KECAMATAN KENDAWANGAN	ARDIANSYAH		
		Jl. Sisingamangaraja Gg. amal Rt. 035 / Rw. 004 Kelurahan Sampit Kecamatan Delta pawan.	Muhammad Badrus Dani Cahyadi		
		Jl. Pramuka Gg. Mutiara No.168 Rt. 003 Rw.001 Kelurahan Bukit Batu Kecamatan Singkawang Tengah.	ELKA SURYA		
	PT. ARMADA RAYA INDONESIA	JL. Perdana Square NO.1- 17 RT.001 / RW. 010 Kelurahan Parit Tokaya Kecamatan Pontianak Selatan	Rendy Lesmana	741103	



PROVINSI	NAMA PERUSAHAAN	ALAMAT KANTOR CABANG	NAMA KEPALA CABANG	NO.TELP (+62)
		Jalan Penjajap Barat Nomor 14 RT. 003/RW. 002 Desa Penjajap Kabupaten Pemangkat	Uci Nulia	812666240 08
	PT. BAMBANG BERKAH BORNEO	GG. KARET KO. LAVISTA BLOK A RT 003 RW 035 KEL. SUNGAI BELIUNG, KEC. PONTIANAK BARAT	IRWAN	87849001
	PT. BERDUA SEJAHTERA ABADI	Jl. Nusa Indah II / BB 11 RT 002 RW 005 Kel. Darat Sekip, Kec. Pontianak Kota	HAMDAN GODANG	561738485
	PT. ERA SEJAHTERA MARITIM	Ruko Jl.Merdeka Barat No.529 Lt.2, RT.001/RW.005, Kel Tengah, Kec Pontianak Kota.	Cathrine Dany Husada	561817183 7
	PT. HARAPAN CIPTA PERKASA	JL. HRA RAHMAN GG PANTIJAYA RT 002 / RW 022 KELURAHAN SUNGAIJAWI KECAMATAN PONTIANAK KOTA	LINDHA LESTARI	
	PT. HUA INDONESIA AGENSI	Jl. Budi Karya Komplek Kapuas Place No.23-35 Kelurahan Benuamelayu Darat Kecamatan Pontianak Selatan	TJIPTA LESMANA SUWARTO	561760777
	PT. JIAN LEE AGENSI	Komp. Karya Baru Permai C.32 RT.003/RW.003 Kel. Parittokaya Kec. Pontianak Selatan	SUNOTO	561812149 2
		Dusun Batu Begendang, RT.002, RW.001, Kel. Mekar Utama, Kec.Kendawangan	HAIRANI	
		Dusun Mekar Jaya, RT.003, RW.001, Desa Dabong, Kec. Kubu	ARIPIN	
		Jln. Provinsi Teluk Batang - Ketapang, RT.004, RW.002, Desa Teluk Melano, Kec.Simpang Hilir	HAIRANI	
	PT. LEMA SAMUDERA RAYA	JL. SUKAMULYA GG.SUKMA 22A NO.26 RT 003 RW 0 36 KELURAHAN SUNGAI JAWI	MAHYUNI MS	511674417 8



PROVINSI	NAMA PERUSAHAAN	ALAMAT KANTOR CABANG	NAMA KEPALA CABANG	NO.TELP (+62)
		KECAMATAN PONTIANAK BARAT		
	PT. OCEANO GLOBAL MANDIRI MARITIM	JALAN RAYA PASIR PANJANG RT 064 RW 010 NOMOR 1 DESA SEDAU, KECAMATAN SINGKAWANG SELATAN	MAHENDRA	
	PT. PUTRA KETAPANG TANGGUH	Jalan Gajah Mada Komplek BTN Tanjungpura Residence Blok 0.6 RT. 034 RW. 004 Desa. Kalinilam Kecamatan. Delta Pawan	MOHAMAD SALEH	53470079
		Jalan Pangeran Adi No. 258 Dusun Bandaran RT. 002 RW. 001 Desa. Kendawangan Kiri Kecamatan. Kendawangan	Haryanti	852134363 23
		Jalan Karet Komplek Surya Kencana V Blok. E No. 5 RT. 004 RW. 036 Kelurahan. Sungaiбелиung Kecamatan. Pontianak Barat	ANDRI NOVIANDI	534306744 8
	PT. REIHAI ARUNG BAHTERA	JL. JAMBU MENTE NO 6B RT 005 RW 014 KELURAHAN SUNGAI JAWI LUAR KECAMATAN PONTIANAK BARAT	ANDHIKA PERMANA	8182582
	PT. SAMUDERA AGENCIES INDONESIA	Jl. Merdeka Barat 633 B RT.003 RW.005, Kel. Mariana, Kec Pontianak Kota,	FERATA HADIWAN	561761801
	PT. SEANOTIK SEGORO WANGI	JL AMD MANUNGGAL IX RT.010 RW.001 DESA TELUK MELANO KECAMATAN SIMPANG HILIR	NOVIANTO	812338969 97
		JL.PARIT H.HUSIN II GG. WISATA NO.15 RT.004 RW.003 KELURAHAN BANGKA BELITUNG DARAT KECAMATAN PONTIANAK TENGGARA	MUHAMMAD KHALID	



PROVINSI	NAMA PERUSAHAAN	ALAMAT KANTOR CABANG	NAMA KEPALA CABANG	NO.TELP (+62)
	PT. SEGARA MITRA ABADI	KOMPLEK DSAFA RESIDENCE NO. 1 RT. 003 / RW.004 JL. ALIANYANG GG. KENCANA II KELURAHAN SUNGAI BANGKONG KECAMATAN PONTIANAK KOTA	BAGIO	5618109553
		Dusun Sukun RT 002 RW 001 Desa Kendawangan Kiri Kecamatan Kendawangan	DONNY ESMAIL	
	PT. TIRTA PERMAI BAHARI	JL. SRIKAYA RT.001 RW.028 KELURAHAN SUNGAI JAWI LUAR KECAMATAN PONTIANAK BARAT	DODY BRILLIANTO	8116825699
	PT. WPS ASIA INDONESIA	Jalan Pangeran Adi No . 258 Rt 02 Rw 01 Dusun Bandaran Desa Kendawangan Kiri Kec. Kendawangan Kab. ketapang	MOHAMAD SALEH	53470079
	PT. ZONA UTAMA BARU	JL. HRA RAHMAN NO. 2 C RT 002 / RW 010 KELURAHAN SUNGAI JAWI, KECAMATAN PONTIANAK KOTA	IR. JULI SUPRIADI	
	RAHSEN SETIA MANDIRI	Jl. Pak Kasih GG. Merak III No. 10 C Kelurahan Mariana, Kecamatan Pontianak Kota.	HAIDAR SYAHAB	811565507
Kalimantan Selatan	AMARTA JAYA TRANSLOGISTIK	JL. CITRAWATI GANG TIGA SAUDARA RT. 08 NO. 95 DESA SUNGAI DANAU KECAMATAN SATUI	TOTOK ARYO	81351543182
	ANUGERAH MAHADAYA NUSANTARA	Sungai Salai Hilir RT. 03 RW. 01 Candi Laras Utara	Ikhsan Fadillah	
Jl. Batu Anting RT. 001 RW. 001 Desa Kintap Kecil Kecamatan Kintap,		Muhamad Syahril		



PROVINSI	NAMA PERUSAHAAN	ALAMAT KANTOR CABANG	NAMA KEPALA CABANG	NO.TELP (+62)
		Kabupaten Tanah Laut, Kalsel		
		JL. CEMPAKA RAYA WILDAN SARI III KOMP. WILDAN ASRI NO. 71 RT.042 KEL. TELAGA BIRU KEC. BANJARMASIN BARAT	HADIANSYAH	511674028 8
		Jl. Padat Karya No. 52 RT. 03 RW. 01 Desa Semayap Kecamatan Pulau Laut Utara	Hamka	
		Jl. Lapangan Sepak Bola Rt. 002 Rw. 001 Desa Gunung Batu Besar Kec. Sampanahan	MUHAMMAD APRIYADI PUTRA	
		Jl. Provinsi Komplek Griya Pratama Blok F No. 25 Rt. 01 Desa Sungai Cuka Kec. Satui	DEDI KOESLIYADI. S	
	BESTARI SAMUDERA ABADI	Jl. Propinsi No. 21 RT. 10 Kelurahan Desa Sungai Danau, Kecamatan Satui	SAKRANI	
	LOGISTIC MANDIRI NUSANTARA	JL RINJANI No.85 RT.013/003 KELURAHAN BATULICIN KECAMATAN BATULICIN	BUDI SISWANTO	518607015 3
		JL.Warga Baru I Gg Flobamora Rt 08, Desa Makmur Mulia Kecamatan Satui	MUHAMMAD ALI HANAFI	
	PT AUSTEN MARITIM INDONESIA	KOMPLEK ERA BANGUN, JI. MANTUIL PERMAI No.08 RT 01/RW 01 KELURAHAN MANTUIL, KECAMATAN BANJARMASIN SELATAN	ASMADI	251167734 89
	PT BARITO SAMUDRA SEJAHTERA	JL. IR. H. Pangeran Muh. Noor No. 9 RT. 41/05 Kel. Kuin Cerucuk Kec. Banjarmasin Barat	DELLA	511672702 0



PROVINSI	NAMA PERUSAHAAN	ALAMAT KANTOR CABANG	NAMA KEPALA CABANG	NO.TELP (+62)
	PT BINA BAHARI SUKSES	Jl. A. Yani Km 8 RT 014, Kelurahan Manarap Lama, Kecamatan Kertak Hanyar	FELIK BENNY BUDDI DHARMA	4220281
	PT JANGKAR BAHUREKSO BERIBADAT	JL. A. YANI KM. 121 RT. 012 / RW. 002, DESA SIMPANG EMPAT SUNGAI BARU, KECAMATAN JORONG	MUSAF A'ALI	
		JL. PLN LAMA RT. 07 DESA SUNGAI DANAU KECAMATAN SATUI		
	PT Tunggal Selaras Alam	Jl. A. Yani KM 6.8, Komplek Citra Garden Blok A-02 No. 19, Kel. Kertak Hanyar I, Kec. Kertak Hanyar	Andreas	511428257 3
	PT. ANDHINI SAMUDERA JAYA	JL KARIMATA NO 7 RT 002/ 001 KELURAHAN ANTASAN BESAR KECAMATAN BANJARMASIN TENGAH 70114	BOMER SILABAN	511436313 0
		JL KURIPAN RT 02/ I DESA SINAR BULAN KECAMATAN SATUI	JALIANSYAH	822290623 54
		Jalan Pangeran Kacil RT 08, Kelurahan Kotabaru Hilir, Kecamatan Pulau Laut Utara		518436313 0
		JLN. A. YANI KM. 112 RT 015 RW 004 DESA ASAM-ASAM KECAMATAN JORONG	BOMER SILABAN	811554232 1
	PT. ARMADA JAYADI INDOASIA	Jl. Agraria Komp. Agraria I RT. 25 RW. 03 Kelurahan Telaga Biru, Kecamatan Banjarmasin Barat	ACUP PRIADI	511768990
	PT. ARMADA TRIDAYA TRANSPORT	JL. PURNASAKTI JALUR IX (KOMP INTAN SARI) NO.56/99 RT.20/002 KEL. BASIRIH, KEC. BANJARMASIN BARAT	ALI MUSA	4420845
PT. ARSA MEGA PRATAMA	Jalan Mutiara RT 12 RW 03 Kelurahan Batulicin Kecamatan Batulicin	Syamsul Bahri	401341325 9	



PROVINSI	NAMA PERUSAHAAN	ALAMAT KANTOR CABANG	NAMA KEPALA CABANG	NO.TELP (+62)
	PT. ATR TRANS MARINE	Jl. Raya Purnasakti Komp. Alam Permai II No. 5 RT. 029 RW. 002 Kelurahan Basirih Kec. Banjarmasin Barat	Caca Wibiyana Silooy	511326974 3
	PT. BARITO DUTA SARANA	JL. SIMPANG LAMBUNG MANGKURAT NO. 2 RT. 010, KELURAHAN KERTAK BARU ULU, KECAMATAN BANJARMASIN TENGAH	LAODE REZA FEBRYANDI, SH	511336466 9
	PT. BERKAH BATU ANTING	Jl. Tembus Mantuil No. 23 RT. 23 RW. 002 Kel. Kelayan Selatan, Kec. Banjarmasin Selatan,	SUNAR PURWANTO	511674390 8
		Jl. Ahmad Yani Km. 139 No. 047 RT. 05 RW. 01 Kelurahan Pasir Putih Kecamatan Kintap	SUJIONO	
		Jl. Telkom No.316 RT/RW. 08/01 Desa Makmur Mulia Kecamatan Satui		
	PT. BILQIS MUTIARA BAHARI	Jl. Sutoyo S Komp. Imam Bonjol No.46 RT/RW 018/002 Kel. Teluk Dalam Kec. Banjarmasin Tengah Kota Banjarmasin Provinsi Kalimantan Selatan	M. YUDHA	
	PT. CAHAYA ANAK KASISI	Jl. Simpang Logpon RT.005 RW.002 Ds. Stagan, Kec Pulau Laut Utara	HER SETIAJI	
	PT. CAKRAWALA HIJAU SAMUDERA	Jl.Korea II No.89 RT/RW 04/02 Desa Makmur Mulia, Kecamatan Satui	MUHAMMAD IQNA ABDUL BAROKAT	0
		Jl.Cek Dam RT 09 / 02 Desa Pandan Sari Kecamatan Kintap	Akbar.S	813565896 25
		Jl. Purnasakti Jalur Utama Komplek Cahaya Alam Permai II RT.29 Rw. 02, Kel. Basirih, Kec. Banjarmasin Barat,	CACA WIBIYANA SILOOY	511678510 7



PROVINSI	NAMA PERUSAHAAN	ALAMAT KANTOR CABANG	NAMA KEPALA CABANG	NO.TELP (+62)
	PT. CAKRAWALA LAUTAN INDONESIA	Jalan. Kasih Dangsanak No. 117 RT. 02 Dusun I Desa Kintapura Kecamatan. Kintap	Mulyanto	217273460 4
		Jalan. Plamboyan RT. 02 RW. 01 Kel/Desa. Semayap Kecamatan. Pulau Laut Utara	Purwanto	
		Dusun II RT. 002 Desa. Angsana Kecamatan. Angsana	Muhammad Irfan	
		Jalan. Rawasari 21 RT. 58 RW. 05 Kel/Desa. Teluk Dalam Kecamatan. Banjarmasin Tengah	LAILUN NIFAL FAHMI	
	PT. HARAPAN CIPTA PERKASA	JL.Belitung Darat Gg.Emas Urai No.69 Rt.25 Rw.02 Kelurahan Kuin Cerucuk,Kecamatan Banjarmasin Barat	ANDI MARWAN AZ	511674269 9
	PT. Jala Trans Sinergi	RT. 04 Dusun Sukorejo, Desa Sebhur, Kecamatan Jurong	MUHAMMAD FAHMI AGIL	
		Jl. Rajawali,Gg. Kebun Bunga, RT.17 Desa Sungai Danau, Kec. Satui	Andi Andriandi	
		Jl. Purnasakti Komp. Permata Sari Blok. A No. 19, RT/RW 28/02, Kelurahan Basirih, Kecamatan Banjarmasin Barat	M. Anwar Masruri	822333353 97
		Jl. Putri Jaleha RT.10 RW.01 Kelurahan Baharu Selatan, Kecamatan Pulau Laut Utara	MUHAMMAD FAHMI AGIL	
	PT. KARYA SULTAN NUSANTARA	JL. SULTAN ADAM KOMP. MANDIRI IV BLOK. B. VI NO. 24 LANTAI II RT. 042 RW. 002 KELURAHAN SURGI MUFTI KEC. BANJARMASIN UTARA	H. ABDUL HAKIM, SH., MH	511431146 3



PROVINSI	NAMA PERUSAHAAN	ALAMAT KANTOR CABANG	NAMA KEPALA CABANG	NO.TELP (+62)
	PT. KATIMURI KARYA SEJATI	JL. CEMPAKA RAYA Gg. SIMP. PEMANCINGAN NO. 20A RT. 19 RW. 003 KELURAHAN TELAGA BIRU KECAMATAN BANJARMASIN BARAT,	ERLANGGA MANURUNG, SH	812184261 1
	PT. LEMA SAMUDERA RAYA	JL. HKS RT.019 RW.002 KELURAHAN KUIN UTARA KECAMATAN BANJARMASIN UTARA	LUKMAN	511674417 8
		RT 05 RW 02, DESA MUARA ASAM-ASAM, KECAMATAN JORONG	SUBRAN	
		JL.GALAM VII RT.015/RW.001 KEL.ULU BENTENG KEC. MARABAHAN	A A KAINAGE	
		Perumnas Citra Rt.04 Desa Sungai Cuka Kecamatan Satui,	SUBRAN	51870757
		JL.DHARMA PRAJA KOMPLEK PERUMAHAN BERKAT MANDIRI RT.06 RW.02.NO.04.KELURAHAN GUNUNG TINGGI KECAMATAN.BATULICIN		
		PT. LINTAS BENUA HANDALAN INDONESIA	Jl. CEMPAKA RAYA WILDAN ASRI III RT. 42 RW.03 KECAMATAN BANJARMASIN BARAT KELURAHAN TELAGA BIRU	ARDIANSYAH
	PT. MITRA SAMUDERA ADIJAYA	Jalan Karya Bersama RT. 16, Desa Sungai Danau, Kecamatan Satui, Kabupaten Tanah Bumbu	M. Suriani	
		Jl. Dharma Praja, Perumahan Madani Berseri Blok F no 9, RT 06, RW III Desa Kersik Putih, Kecamatan Batulicin, Kabupaten Tanah Bumbu Kalimantan Selatan 72215	SIGIT TRIYOKO	



PROVINSI	NAMA PERUSAHAAN	ALAMAT KANTOR CABANG	NAMA KEPALA CABANG	NO.TELP (+62)
	PT. MULTI LINE BORNEO	Jl. Pramuka No.17 B-C RT. 11 RW. 01 Kelurahan Pemurus Luar Kecamatan Banjarmasin Timur	IAN MORRIS BUDIMAN	22580278
		Komplek Melia Residence 2 No. C5 Dusun II RT. 03 Desa Angsana Kecamatan Angsana	Muhammad Yacob Saleh	511677417 6
		Jl. Pramuka 17 B-C RT. 011 RW. 001 Kelurahan Pemurus Luar Kecamatan Banjarmasin Timur 70249		
	PT. MUTIARA SAMUDERA PELAYARAN	KOMP. CITRA LAND CLUSTER THE SENSES BLOK D5 NO.12 RT.08A RW.003 KEL. KERTAK HANYAR I KEC. KERTAK HANYAR	DRS. H. KHAIRUL SALEH, M.SI	511678113 2
	PT. NABILA RIZKI SAMUDERA	Jl. Komplek Cempaka Sari III Jalur 5 No. 30 RT.048 RW. 003 Kel. Basirih Kec. Banjarmasin Barat	ZAENAL ARIFIN	511424432 44
		Jl. GG Aluh Idut RT.010 RW.001 Desa Muara Kintap, Kec. Kintap	AGUNG EKA PRASTYA	51261910
		Jl. Karya Bersama No. 208 RT. 19 Desa Sungai Danau, Kecamatan Satu		
	PT. OCEANO GLOBAL MANDIRI MARITIM	JALAN DHARMA BHAKTI BLOK VF NOMOR 95 RT 020 RW 002 KELURAHAN PEMURUS DALAM, KECAMATAN BANJARMASIN SELATAN	GILANG RAMADHAN	511678521 0
	PT. ORIENTJASA MARITIM INDONESIA	Jl. Sutoyo S, Komp damai jalur 2, No. 15 Rt. 14 Rw 01 Kel Teluk dalam, Kec. banjarmasin Tengah	Maswan Ridha SE	511442308 3
	PT. PANCARAN SAMUDERA SAKTI	JL. SKIP LAMA NO.24 RT.021 RW.002 KELURAHAN ANTASAN BESAR	RENALDI PUJIONO	511441706 5



PROVINSI	NAMA PERUSAHAAN	ALAMAT KANTOR CABANG	NAMA KEPALA CABANG	NO.TELP (+62)
		KECAMATAN BANJARMASIN TENGAH		
		JALAN PROVINSI RT. 009, DESA SUNGAI CUKA, KECAMATAN SATUI	ADI RISWANTO	0
	PT. PATRA INDAH NIRWANA	Jl. Nilam No.22 Rt.09/04 Desa Semayap Kec. Pulau Laut Utara	IKHSAN TAUFIK	823527075 95
	PT. PELAYARAN ALWIESTA NIAGA MANDIRI	JALAN RAYA BERANGAS KM. 3 LANTAI 2 NO. 01 RT. 01 RW. 00 DESA SIGAM KECAMATAN PULAU LAUT UTARA KABUPATEN KOTABARU	SUTRISNO	518607258 0
		JL.A YANI RT.05 RW.02 DESA KINTAP KECIL KECAMATAN KINTAP	MUNIF BAGASKARA WAKID	
		Jl.Kuripan No.87 Rt.02 Desa Sinar Bulan Kecamatan Satui	MUNIF BHAGASKARA WAKID	
	PT. PELAYARAN LAKSITA ADITYA PARAMA	JL.DAHLIA KEBUN SAYUR NO.10 RT 015 RW 002 KELURAHAN MAWAR KEC.BANJARMASIN TENGAH	JAROT DADIB WIBOWO	511442528 1
		JALAN KARYA BERSAMA RT.16 NO.49 DESA SUNGAI DANAU KECAMATAN SATUI	RENDRA MURDI CAHYADI	51261609
		JALAN KARYA BERSAMA RT.16 DESA SUNGAI DANAU KECAMATAN SATUI		
	PT. PENASCOP BORNEO INDONESIA	Jl. Wirakarya Kayu Tangi 2 No. 19 Kelurahan. Pangeran Kecamatan. Banjarmasin Utara	EDDY SURYADI	511330519 4
	PT. PRIMA DHARMA TRANSPORT	JALAN RAYA BERANGAS KM. 3 NO. 02 RT. 01 RW. 00 DESA SIGAM KECAMATAN PULAU LAUT UTARA	SAID ALI	518607258 0



PROVINSI	NAMA PERUSAHAAN	ALAMAT KANTOR CABANG	NAMA KEPALA CABANG	NO.TELP (+62)
		JL. KASIH DANGSANAK RT. 008/RW. 003 NO. 18 DESA KINTAP KECAMATAN KINTAP	ZAINUDIN	811503557 9
	PT. PRIMA SAMUDERA SAKTI	JL.INS-GUB KOMPLEK.GRAND AR RAUDAH 6, KAV.34 SAHABAT PERMAI RT.12/002 KEL/DESA. BAROKAH KEC. SIMPANG EMPAT	INDRA WIJAYA	518302268 4
		JL. M.KHOLIL RT. 06/01 DESA TIRTA JAYA KECAMATAN BAJUIN	JAMIE ARDIANSYARIF	859542872 60
	PT. RADJA ARMADA NUSANTARA	Jl. Telkom RT.08 Desa Makmur Mulia	Henry Mansyah	
	PT. RIANDY FIESTA SAMUDERA	Jl. Zafri Zam-Zam No. 18-19 RT. 039 RW. 003 Kelurahan Belitung Selatan Kecamatan Banjarmasin Barat	IMAM MAHMUDI	511144245 51
		Jalan Raya Batulicin RT 013 RW 003 Kelurahan Batulicin, Kecamatan Batulicin, Kabupaten Tanah Bumbu	Sri Imam Jarwanto	511442455 1
		Jl. Provinsi KM 168 Desa Sinar Bulan, Kecamatan Satui,		
	PT. SAGA MAS LESTARI	Jl.Telaga Intan Komp.Telaga Intan Estate No.1B RT.030, RW.03,Kelurahan Telaga Biru, Kecamatan Banjarmasin Barat	TOMMY KUSMARA DARMAWAN	511442145 6
		Desa Karang Rejo Dusun Banjar Sari RT.001,Kecamatan Jorong	RIYADI,MM	
	PT. SAMUDERA AGENCIES INDONESIA	Jl. Cempaka Besar No. 34 RT.001 RW.001 Kelurahan Mawar, Kecamatan Banjarmasin Tengah	CHARLES PAULINUS M SITANGGANG	511436601 4



PROVINSI	NAMA PERUSAHAAN	ALAMAT KANTOR CABANG	NAMA KEPALA CABANG	NO.TELP (+62)
	PT. SINAR MARITIME PERKASA	Jl. Nilam No. 22 RT. 09 RW. 04 Desa Semayap Kecamatan Pulau Laut Utara	IKHWAN NUGROHO	813487710 71
	PT. SINAR SAMUDERA SELATAN	JL. PEMERINTAHAN RT.02/RW.01, KEL. GUNUNG TINGGI,KEC. BATULICIN	HASANUDDIN	811511030 0
	PT. Sahabat Pelayaran Indonesia	Jl. Pemukiman 36 RT 010 / 003 Desa Simpang Empat Sungai Baru Kecamatan Jorong	Pujiarto	852219494 34
	PT. TIDAR SAMUDERA RAYA	Jl. Propinsi KM 165 No. 111 Desa Sungai Danau, Kec. Satui	LIANA	6.28116E+ 11
	PT. TRIELANG INDO MARITIM	Jl. Cempaka Raya Wildan Sari III Komp. Wildan Asri No. 61. RT42 RW.003 Kelurahan Telaga Biru Kecamatan Banjarmasin Barat	RONNY EDUARD ROTTIE, SE	511442528 8
		JL. Karya Bersama RT. 11 Kelurahan Makmur Mulia Kecamatan Satui	ARY BHUDI SAKSONO	51823357
		Perumnas Blok E Rt. 013 Kel. Semayap Kec. Pulau Laut Utara		
	PT.SAMUDERA HIJAU SINERGI	Jl.Drama Praja, Perumahan Madani Berseri Blok F No.8 RT.06 RW.III, Desa Kersik Putih, Kec. Batulicin	Akbar S	
		JL.Cek Dam RT.09/02 Desa Pandan Sari Kecamatan Kintap,Kabupaten Tanah Laut	AKBAR S	
		JL.Korea II No.89 RT.04 Desa Makamur Mulia, Kecamatan Satui	Akbar S	812426565 58
	PT.SHERATON KAISAR SATUI	DESA LONTAR SELATAN RT. 003/002 KECAMATAN PULAU LAUT BARAT	BUDI UTOMO	853506739 47



PROVINSI	NAMA PERUSAHAAN	ALAMAT KANTOR CABANG	NAMA KEPALA CABANG	NO.TELP (+62)
		Jl.Kuripan No.63 Rt.02 Desa Sinar Bulan Kec.Satui	WURYANDARI	518302193 8
	SAPTA JAYA SARANA SAMUDERA	JL. BRIGJEND H. HASAN BASRI RT. 16, KELURAHAN ALALAK UTARA, KECAMATAN BANJARMASIN UTARA	DJOHARSONO	511325917 1
	Samudera Indah Nusantara	Perumahan Pondok Indah Blok B2 No. 12 Desa Kersik Putih, Kec. Batulicin	Sabriana Susanti Z	811420482 8
		Gg Swarga No. 78 RT. 018 Desa Sungai Danau, Kecamatan Satui	M. Febry Mandala Putra	813113283 92
Kalimant an Tengah	ANUGERAH MAHADAYA NUSANTARA	Jl. Abel Gawei RT. 012 Kel. Pulang Pisau Kec. Kahayan Hilir	ABD. RAHMAN ARHABAS, A.Md	
		Desa Rangka Ilung RT. 10 RW. 04, Kelurahan Rangka Ilung, Kecamatan Jenamas	Muhammad Najib	511678127 8
	PT. AMDA BINTANG SAMUDERA	JALAN NANGKA NO 23 RT 001 RW 000 KEL. SUNGAI TENDANG KAB. KOTAWARINGIN BARAT, KALIMANTAN TENGAH	TAUFIK RAMADHANI	
	PT. BAHARI TIRTA JAYA	Jl. Iskandar Ruko Jelawat Lantai 2 No. 08 RT.25 / RW. IX Kelurahan Mentawa Baru Hulu Kecamatan Mentawa Baru Ketapang	Karnadi Effendi	
	PT. BAHTERA MULYA PERSADA	JLN. AHMAD WONGSO NO. 26 RT. 019 RW. 000 KEL. MADUREJO KEC. ARUT SELATAN	YOHANES AMA KOPONG	812507046 5
	PT. DELANG MAKMUR JAYA	KOMPLEK BTN BUMI KUMAI DAMAI GG. RAMBUTAN RT.07 DESA SUNGAI TENDANG, KECAMATAN KUMAI	Yan Kristopol Sikopong	53261940
	PT. Jala Trans Sinergi	Jl. Kapten Mulyono No. 68 RT.44/RW. 07 Sampit Kelurahan Ketapang Kecamatan Mentawa Baru/Ketapang	Ferdhi Azhari Daeng Parany	



PROVINSI	NAMA PERUSAHAAN	ALAMAT KANTOR CABANG	NAMA KEPALA CABANG	NO.TELP (+62)
	PT. LEMA SAMUDERA RAYA	JL PANTUNG TUNGGAL RT. 09 DESA SUNGAI KAPITAN KECAMATAN KUMAI	ARIO SAPUTRA	511674417 8
		Desa Rangga Ilung RT.10 RW.04 Kecamatan Jenamas		
		Jalan Pembangunan No.46 RT.15 Desa Anjir Kecamatan Jekan Raya		
		JALAN BARITO JALUR 3 No.27 RT 73 RW 10 KEL. MENTAWA BARU HILIR, KEC. MENTAWA BARU KETAPANG SAMPIT		53121405
	PT. MULTI LINE BORNEO	Desa Rangga Ilung RT. 10 RW. 04 Kecamatan Jenamas	MUHAMMAD YACOB SALEH	511424324 8
	PT. PANCARAN SAMUDERA SAKTI	JL. LINTAS KALIMANTAN GANG H. BANI RT. 006 DESA MANTAREN I KEC. KAHAYAN HILIR	AHMAD BAYU SYAPUANI	0
	PT. PELAYARAN ALWIESTA NIAGA MANDIRI	Jl. Pelita RT. 002 RW.001, Kelurahan Kumai Hulu, Kecamatan Kumai.	MUHAMMAD YOGA PUTRA	
	PT. PELAYARAN ANDHARA ADHYA JAYA	JL. USMAN HARUN NO.3 SAMPIT RT.26 RW.XII, SAMPIT, KELURAHAN MENTAWA BARU HULU, KECAMATAN MENTAWA BARU KETAPANG	H. EPI SUTRISNO	53121117
PT. PRIMA KARYA MARITIM INDONESIA	JL. ULIN NO. 55 SAMPIT RT. 28/RW. XIII KELURAHAN MENTAWA BARU HULU, KECAMATAN MENTAWA BARU KETAPANG	DIAN SANTOSA	53121493	
PT. ROYAL BUANA BAHARI	Jalan Poros Trans Bonot/Jalan Ramban, RT.006 RW.002, Desa Bagendang Hulu,	Yusuf Rantau Pribadi		



PROVINSI	NAMA PERUSAHAAN	ALAMAT KANTOR CABANG	NAMA KEPALA CABANG	NO.TELP (+62)
		Kecamatan Mentaya Hilir Utara		
	PT. SEMANGAT MANDIRI INDONESIA	Jl. Iskandar 8 No. 24 RT. 08 RW. 01 Sampit Kelurahan Mentawa Baru Hilir Kecamatan Mentawa Baru Ketapang	DONI	85254570005
	PT. TIRTA PERMAI BAHARI	Jl. Sawit Raya 1 No. 104 Rt 02 / Rw 01 sudirman Km 5.5 Kel. Pasir Putih, Kec. Mentawai Baru Ketapang,	ANWARY ADHYSTIA PUTRA	
	PT. VIVA SAMUDERA PERKASA	JL. Kenan Sandan Gg. Adhiguna No.144, RT.029/RW.007, Kel. Baamang Tengah, Kec. Baamang	SARIPUDIN	53122453
	PT.JATARIM BINAU SAMPIT	JL.M.Hatta Gg.SPG Permai I No.12 Rt.56/07 Kelurahan Ketapang Kecamatan Mentawai Baru Kertapang	Bambang Wijanarko, SE	5312065385
Kalimantan Timur	ANDALAN LANCAR SAMUDERA BAHARI	JL. JEND A. YANI NO 23 RT 22 KELURAHAN KARANG JATI KECAMATAN BALIKPAPAN TENGAH	MASITA	5427209818
	BESTARI SAMUDERA ABADI	Jln. Sumber Rejo VI No. 74 RT. 42 Kelurahan Sumber Rejo Kecamatan Balikpapan Tengah	CHENDY PRATAMA HARYONO	81257220102
		Jl.Perum Grand Taman Sari Cluster Derawan A7/12 Rt.31 kelurahan Harapan Baru, Kecamatan Loa Janan Ilir	MUH. SHEHAN FATHURRAHMAN	85348943565
		Jl. Balikpapan - Handil II, RT. 003, Kel. Teluk Pemedas Kec. Samboja	Arie Harmani Ali	82373737474
		Jl. Hos Cokroaminoto Gg. Keluarga No. 22 RT. 12 RW. 05 Kelurahan Tanah Grogot Kecamatan Tanah Grogot	Ardianto	



PROVINSI	NAMA PERUSAHAAN	ALAMAT KANTOR CABANG	NAMA KEPALA CABANG	NO.TELP (+62)
	DWIENERGI NUSANTARA MANDIRI	JL. D.I. Panjaitan No. 02 RT. 81 Kelurahan Karang Rejo - Kecamatan Balikpapan Tengah	SLAMAT SUPRIYADI	0
		JL.Kebon Agung RT.012 KELURAHAN SIMPANG PASIR, KECAMATAN PALARAN	MUHAMMAD BACHRUN HAMZAH	
		JL.BALIKPAPAN - HANDIL II RT.003 KEL.TELUK PEMEDAS KEC.SAMBOJA		
		JL.D,I PANJAITAN RT.017 RW.004 Kel.Tanah Grogot , Kec, Tanah Grogot Kabupaten Paser	M.Bachrun Hamzah	
	MANAKALA LINTAS SAMUDERA	JL.MERBABU GG. BATU KARYA NO.45 RT. 015 KELURAHAN JAWA KECAMATAN SAMARINDA ULU	MARETA PROSARI	541742739
	PT ABI PERKASA BORNEO	JL.Purwodadi Rt.09 ,Kelurahan Lempake, Kecamatan Samarinda Utara	Jepri Dwi Cahyadi	813495471 17
	PT ANABEX BERKAT SEJAHTERA	Jalan Jakarta Blok BK No.1 - RT 50 Kelurahan Loa Bakung, Kecamatan Sungai Kunjang	Paulina Martamina	541273499
	PT ARTHANINDO SHIP MANAJEMENT	KOMP. PASAR SEGAR BLOK RC NO. 07 RT. 26 KELURAHAN GUNUNG SAMARINDA BARU KECAMATAN BALIKPAPAN UTARA	SUGENG HARIYADI	542875032
	PT KESWA SEJAHTERA ABADI	Jl.Samosir Blok N NO 01 RT 17 BTN KCY Kel. Api-Api Kec. Bontang Utara	MUHAMMAD SAID	27683
	PT MITRA BARUNA NUSANTARA	JL. TELUK WARU RT 9 KELURAHAN KARIANGAU KECAMATAN BALIKPAPAN BARAT	WIEN GOERINDRO	54266534



PROVINSI	NAMA PERUSAHAAN	ALAMAT KANTOR CABANG	NAMA KEPALA CABANG	NO.TELP (+62)
	PT SHIP AGENT INDONESIA	Perum Citra Gading Residence Blok A12 No 7 RT 27 Jl. Sultan Sulaiman Kelurahan Sidodamai Kecamatan Samarinda Ilir	TUGINO	
	PT. ABDI KARYA INDO SEMBILAN SEMBILAN	JL. KOMP. BALIKPAPAN REGENCY JL. KINTAMANI X BLOK P NO. 12A RT 40 KEL. SEPINGAN BARU, KEC. BALIKPAPAN SELATAN	RIDWAN SYAM .SSi	541410799 7
	PT. ABQARI BORNEO INDONESIA	JALAN ABDUL WAHAB SYAHRANIE, GANG 45 RT. 036, KEL. GUNUNG KELUA, KEC. SAMARINDA ULU	DESSY PUSPITASARI	823523332 32
	PT. ALIQA REZEKY SAMUDRA	JL.WONOREJO NO. 18 RT.50 KEL. GUNUNG SAMARINDA KEC. BALIKPAPAN UTARA	Mulyadi	813475757 51
		Jl. Siradj Salman Perum Grand Mahakam RT 27 Blok Q9 Kel. Telok Lerong Ilir Kec. Samarinda Ulu	Akbar Patera	541283331 4
		Jl. Selat Rote II No. 99A, RT.032, Kel. Tanjung Laut, Kec. Bontang Selatan		813388685 86
	PT. ALTUS INDUSTRIAL SOLUTIONS	Jalan Jenderal Sudirman No. 26 RT. 16 Blok. G1 Komplek Balikpapan Permai Kelurahan Damai Kecamatan Balikpapan Kota	Aloysius Hartanto	
	PT. AMANAH MULIA ARTHA	JL. AW. SYAHRANI NO. 05 RT 037 KEL. GUNUNG KELUA, KEC. SAMARINDA ULU	TUBAGUS EKA SUPARNA	541252418 1
	PT. ANDHINI SAMUDERA JAYA	JL. LUMBA-LUMBA RT.01 KELURAHAN SELILI	Arahan Manahan SR Manurung	813168752 51
		JL. SULTAN SYAHRIR GG. MAS KELURAHAN TANJUNG LAUT INDAH	ARAHAN MANAHAN SR MANURUNG	548260638 99



PROVINSI	NAMA PERUSAHAAN	ALAMAT KANTOR CABANG	NAMA KEPALA CABANG	NO.TELP (+62)
		KECAMATAN BONTANG SELATAN		
	PT. ANTARES BUMI PASIFIK	JL. GUNTUR DAMAI ASRI RT. 029 RW. 000 KELURAHAN GUNUNGSARI ULU KECAMATAN.BALIKPAPAN TENGAH	YULI PAKKOMBONG	822588225 58
	PT. ANUGRAH BINTANG DJAYA	JL. SUBULUSSALAM NO. 27 RT.34 KEL. SIDOMULYO, KEC. SAMARINDA ILIR	DONI WIWIT ATMOJO	811585580 1
	PT. ANUGRAH KARUNIA MAHAKAM	Perum. Regency Cluster De Tulip Blok EB-8 No. 19 RT 51, Kel. Sepinggan Baru, Kec. Balikpapan Selatan	ALOYSIUS H. PATTA	542721995 2
		Jl. Revolusi Gang Abah RT 31 No. 04, Kel. Lok Bahu, Kec. Sungai Kunjang	RIBKA PATTA	
	PT. ANUGRAH LESTARI ENERGI	Jl. PATTIMURA GG. ATLETIK 16 NO. 190 RT. 041, KEL. API-API, KEC. BONTANG UTARA	MUHAMMAD HASRUL HAERUDDIN	548303538 0
	PT. ARTA PUTRA BERSAUDARA	JL. AM. SANGAJI GG. PAUNJUNAN RT.08 KEL.BANDARA KEC.SUNGAI PINANG	SUPARJO	812533370 09
	PT. ATR TRANS MARINE	Jl. Indrakila 3 No. 18 RT. 30 Kelurahan Gunung Samarinda Kecamatan Balikpapan Utara	Agus Pradypto	212243706 2
	PT. BAHANA UPAYA MULYA	JL. Yos Sudarso II Thomas Square No.17 Blok B4 RT. 11 Dusun II Singa Karti Desa sengatta Utara Kecamatan Sangatta Utara	Uson S	54921996
		Jl. Jendral ahmad Yani RT. 11, Desa Benua Baru Baru Ilir, Kecamatan Sangkulirang	Muhammad Dais	
	PT. BAHARI TIRTA JAYA	Jl. Jendral Ahmad Yani No 16, Tanah Paser 762511	Jon Talengu	



PROVINSI	NAMA PERUSAHAAN	ALAMAT KANTOR CABANG	NAMA KEPALA CABANG	NO.TELP (+62)
		Kecamatan Tanah Grogot, Kelurahan Tanah Grogot		
		Pondok Sambutan Permai Blok AD No.1 RT.21 Kelurahan Sambutan, Kecamatan Sambutan	Siswoyo	
		Jl. Ir H Juanda RT.25 No.21 Kelurahan Tanjung Laut Indah, Kecamatan Bontang Selatan		
		Jl Markoni Atas No.37 A RT.34 kelurahan Klandasan Ilir, Kecamatan Balikpapan Kota	Johann Sebastian Sinambela	
	PT. BAHTERA FAYZA AGENCY	JALAN HANG TUAH, RUKUN TETANGGA 023, RUKUN WARGA 000, KELURAHAN BENUA BARU ILIR, KECAMATAN SANGKURILANG	FERDY	813471901 57
	PT. BAROKAH MAHAKAM JAYA	Jl. JELAWAT GG 8 NO.30 RT.03 GANG.VIII NO.38 KEL.SIDODAMAI	ILHAM PRIBADI AZIS	821568181 18
	PT. BARUNA BERKAH ADHIGUNA	Jl. DI Panjaitan RT. 017 RW. 04, Kelurahan Tanah Grogot, Kecamatan Tanah Grogot	Suharyanto	543522031 9
	PT. BATARAJASA ANUGRAH SELAYAR	Jalan Siti Aisyah No. 48 RT. 028 Kelurahan Teluk Lerong Ilir Kecamatan Samarinda Ulu	Andri Surya Prabudi	541202247
	PT. BELVAMAS MARITIM INDONTAMA	Pondok Karya Agung Blok RA 15 A, RT 068, Kel.Gunung Bahagia, Kec.Balikpapan Selatan,	Barton E.F. Sumajow	
	PT. BERKAH SAMUDERA BERJAYA	JL. CATUR KOMP. BONTANG PERMAI BLOK D NO. 15 RT 07 KEL. API- API, KEC. BONTANG UTARA	SRI RAHAYU	548307303 5
	PT. BINTANG NIAGA BAHARI	JL, MAYJEND SUTOYO NO. 53 RT. 53, KEL.	FIRMAN	542423750



PROVINSI	NAMA PERUSAHAAN	ALAMAT KANTOR CABANG	NAMA KEPALA CABANG	NO.TELP (+62)
		KLANDASAN ILIR, KEC. BALIKPAPAN KOTA		
		Teluk Pemedas RT. 003, Kelurahan Teluk Pemedas, Kecamatan Samboja	Hidayat	
	PT. BONTANG TRANS SERVICE	JL. SELAT BADUNG NO. 001 RT. 14 KELURAHAN TANJUNG LAUT KECAMATAN BONTANG SELATAN	FIRMANSYAH	54825340
	PT. BORNEO ENGGANG SAMUDERA	JL GELATIK DALAM NO. 48 RT. 014 KEL. TEMINDUNG PERMAI, KEC. SUNGAI PINANG	CHRISTIAN SOETANTO	541727391 7
		JL. WONOREJO NO.21 / RT.36,KEL GUNUNG SAMARINDA, KEC.BALIKPAPAN UTARA	BRAMPI ABRAHAM	812580417 85
	PT. BORNEO MAHAKAM MANDIRI	Jl. M. Said Gg. 6 Blok D RT. 032 Kelurahan Lok Bahu, Kecamatan Sungai Kunjang	ANDRA RAHMAWANSYA H	541208897 3
	PT. Barokah Samudera Nusantara	Jl. Petai RT 006, Kel. Dondang, Kec. Muara Jawa	Leny Koesliana	822449669 46
	PT. CAHAYA ANAK KASISI	Jl. Yos Sudarso Gang 01 No.41 RT.02 Kel. karang Mumus Kec. Samarinda	SYAMSU KALUNDAS.SE.M M	541272911
		Jl Merdeka No.126 RT 18 Kelurahan Mekar Sari Kecamatan Balikpapan Tengah	YOGIE ESA VIBHUTI	
	PT. CAHAYA EGON ABADI	JL. LETJEN S. PARMAN NO. 31 RT 14 KEL. GUNUNG SARI ULU, KEC. BALIKPAPAN TENGAH	EGON ALI USMAN	542850747 3
	PT. CAKRAWALA LAUTAN INDONESIA	Jalan Pangeran Suryanata Gang Keluarga No. 120 RT. 35 Kel/Desa. Air Putih Kecamatan. Samarinda Ulu	LAILUN NIFAL FAHMI	217273460 4



PROVINSI	NAMA PERUSAHAAN	ALAMAT KANTOR CABANG	NAMA KEPALA CABANG	NO.TELP (+62)
	PT. CEMERLANG MAKMUR ABADI	JL. KEMANGI KOMPLEK PERUMAHAN GRIYA TEPIAN LESTARI BLOK O NO. 11 B RT 11 KEL. KARANG ASAM ULU, KEC. SUNGAI KUNJANG	ASRIL	
	PT. DEVARA JAYA SEA	PERUMAHAN GRIYA NUREKA SEPINGGAN NO. 29 RT 17, KEL. SEPINGGAN BARU, KEC. BALIKPAPAN SELATAN	DESY RATNASARI	823540810 10
	PT. DIVEN MAJU SENTOSA	VILLA DAMAI PERMAI BLOK.B2 No.7 KELURAHAN GUNUNG BAHAGIA KECAMATAN BALIKPAPAN SELATAN	BEDI SUSANTO	811557212
	PT. Defta Jaya Perkasa	JL. BELIBIS RT.08, KEL. KANAAN, KEC. BONTANG BARAT	YUSTINUS DEFANY SETYA	812537786 42
	PT. FAJAR SAMUDERA UTAMA	JL, RUHUI RAHAYU PERUM BUMI RENGANIS BLOK 1A NO.143 RT 35 KELURAHAN GUNUNG BAHAGIA KECAMATAN BALIKPAPAN SELATAN	Joko Subiyanto	542851257 0
		Jl. Kurnia Makmur RT.20 No.15 Kel. Harapan Baru Kec.Loa Janan Ilir	Hery Agus Triono, A.Md	
	PT. GALANG SAMUDERA LESTARI	JL. PADAT KARYA GN. STELLING, RT.37, KELURAHAN. GUNUNG SAMARINDA, KEC. BALIKPAPAN UTARA	BOBY KURNIAWAN	542851135 5
	PT. GERIL GEZIA BASUDARA	JL. SEJATI GG KASAH 5 RT. 021 KEL. SUNGAI KAPIH KEC. SAMBUTAN	ADRIE KAMASI	541624536 3
		Jl. Jend. Sudirman Komplek PU II Rt. 19 No. 25B Kel. Prapatan Kec. Balikpapan Kota	Zulkipli Angka	542624536 3
	PT. GILANG GHANY BERSAUDARA	Jl. Indrakila Ruko 17 RT. 4, Kelurahan Gunung Samarinda Baru,	ASEP LESMANA	821542469 59



PROVINSI	NAMA PERUSAHAAN	ALAMAT KANTOR CABANG	NAMA KEPALA CABANG	NO.TELP (+62)
		Kecamatan Balikpapan Utara		
	PT. GLOBAL LOGISTIK AGENSI	Jl. SULTAN SULAIMAN PERUM CITRA GADING BLOK C3 NO.2 RT.027 KEL. SIDODAMAI KEC. SAMARINDA ILIR	HERRI SUPRIYANTO	82338706300
		Jl. Pelita RT.004 Kelurahan Dondang, Kecamatan Muara Jawa	MUHAMMAD RIZAL ASH SHIDDIEQIE	81225178786
		Jl.ANGKASA II NO.4 RT.40 KELURAHAN SEPINGGAN KECAMATAN BALIKPAPAN SELATAN	Muhammad Rizal Ash Shiddieqie	
	PT. IBNU ABBAS AGEN PELAYARAN	Jl. RE. Martadinata Pelabuhan Umum Lok Tuan RT.26, Kel. Loktuan, Kec. Bontang Utara	JAMAL	81350338805
	PT. JAYA SAMUDERA MANDALAGIRI	Jl. PM. NOOR PERUM. BUMI SEMPAJA BLOK.DE NO. 06 RT. 02, KELURAHAN SEMPAJA TIMUR, KECAMATAN SAMARINDA UTARA	BAYU PRASETYA	6224830
	PT. K2G ARIES SOETAMTO	Jl. Jakarta Perum. Jakarta Regency Blok BG. 171 RT. 81 Kelurahan Loa Bakung Kecamatan Sungai Kunjang	ABDUL BARI	81344531192
	PT. KALTIM INDO EKSPRESS	Jl. MT. HARYONO BLOK B KAV 8 SQUARE NO. 10 RT. 3 KELURAHAN DAMAI BAHAGIA KECAMATAN BALIKPAPAN SELATAN	MUTIARA	542765583
	PT. Karunia Sukses Sentosa	Komp.Balikpapan Regency 1.2.No.10, RT.52, Kel.Sepinggan Baru, Kec.Balikpapan Selatan	Hartono	542878222



PROVINSI	NAMA PERUSAHAAN	ALAMAT KANTOR CABANG	NAMA KEPALA CABANG	NO.TELP (+62)
	PT. LEMA SAMUDERA RAYA	PERUM SAMBUTAN PERMAI NO 20 RT.22 KELURAHAN SAMBUTAN KECAMATAN SAMBUTAN	SAYYID MUHAMMAD NUR ALIMUDDIN	511674417 8
		Jl. MT. HARYONO RT. 030 KEL. API - API KEC. BONTANG UTARA	INTAN BAYU SUKMAWAN	
	PT. LINTAS MAHAKAM ABADI	Jl. Biawan Gg.12B No.41 RT.008 Kel. Sidomulyo Kec. Samarinda Ilir	SUPIANTO	541768291
	PT. LINTASAN SAMUDRA INDONESIA	JL. PROJAKAL NO. 203 RT 053 KEL. GRAHA INDAH, KEC. BALIKPAPAN UTARA	BAMBANG NYUNARTO, AMd	542422223
	PT. MANNA BERKAT SEJATI	Jl. Kapten Sujono AJ Gg. Mahkota 2 No. 48 RT 03 Kel. Sungai Kapih, Kec. Sambutan	VICTOR SAMPE TUAN	541412668 1
		Jl. Bpp-Handil II Teluk Pemedas RT.02 Kel. Teluk Pemedas Kec. Samboja	Ishak Pasauran	813462366 56
		Jl. Arrahman RT. 55 Kelurahan Manggar, Kecamatan Balikpapan Timur	Roberto Mantong	
		Jalan Merah Delima, Kelurahan Tanjung Redeb, Kecamatan Tanjung	Ferdi Yanto	
	PT. MARITIM ASIA PASIFIK	Jl. Mulawarman Rt.06 Desa Kaliorang, Kecamatan Kaliorang	IRNAWATI, SP.D	822555502 33
		JL. AW, SYAHRANI KOMPLEK VILA TAMARA BLOK K1 NO.8 RT.33 KEL. GUNUNG KELUA KEC. SAMARINDA ULU	Abdul Dzalil	852138889 41
	PT. MARITIM NUSANTARA ABADI	JL. MERAH DELIMA III NO.4 RT.36 KELURAHAN SEPINGGAN BARU KECAMATAN BALIKPAPAN SELATAN	M. USMAN	811598552
	PT. MIKASA INTI AGENSI	JALAN MULAWARMAN NO. 22 RT. 07 KELURAHAN KARANG MUMUS	HENKY KUSUMA JUNIARTO	541743614



PROVINSI	NAMA PERUSAHAAN	ALAMAT KANTOR CABANG	NAMA KEPALA CABANG	NO.TELP (+62)
		KECAMATAN SAMARINDA KOTA		
	PT. MITRA BAHARI SEJATI	Jl. Kelapa Gading Perum Toros 1 No. 08 RT. 14, Kel. Karang Anyar, Kec. Sungai Kunjang	AINUN NAFIS	5414119818
		Komp BDS II Blok V No. 10 E RT 34 Kel. Sungainangka, Kec. Balikpapan Selatan	GANDUNG KISWANTO	542760685
		Jl. Ir. Soekarno RT 019 Kel. Muara Jawa Ulu, Kec. Muara Jawa	MASKANI ABDI	541692611
	PT. MUTIARA KALTIMPRIMA JAYA	Jl. Sudirman No.23 RT 004 RW.03 kelurahan Tanah Grogot Kecamatan Tanah Grogot	H.Arief Abdillah	77237
	PT. NIAGA DARMAWAN SUKSES BERSAMA	JL. LAKS RE MARTADINATA NO. 72, RT 06, KEL. LOKTUAN, KEC. BONTANG UTARA	DARWIS	54841678
	PT. NUSA SAMUDERA JAYA	JALAN. LUMBA - LUMBA NOMOR 32 RT 001 KELURAHAN SELILI, KECAMATAN SAMARINDA ILIR	RONALD NIFAE BENTENUSA	541778358
	PT. OREMUS BAHARI MANDIRI	Jalan Ambarukmo Raya No. 31 RT. 37 Perum Puri Mas Asri Arisco Kel. Sambutan Kec. Sambutan	H.M. Gazali, M.Mar., M.M	313557116
		Jl. Prapatan No. 14 RT 26 Kel. Prapatan Kec. Balikpapan Kota	Nuraini. S, IR	
		Perumahan Bhumi Pemedas Permai Blok I No. 11 RT 008 Kel Teluk Pemedas Kec. Samboja	Alexander Aritonang	85312899597
	PT. PELAYARAN BAHTERA REJEKI SENTOSA	Jl. Tekukur No. 39 RT. 06, Desa Sidomulyo, Kec. Anggana	TARYONO	541682188
	PT. PELAYARAN BERKAH	JL. LUMBA LUMBA NO. 21, RT. 01, KELURAHAN SELILI,	ABD RIVAI	541240557



PROVINSI	NAMA PERUSAHAAN	ALAMAT KANTOR CABANG	NAMA KEPALA CABANG	NO.TELP (+62)
	DUTARINDA SARANA	KECAMATAN SAMARINDA ILIR		
	PT. PELAYARAN LAKSITA ADITYA PARAMA	JL. GUNUNG SINABUNG NO. 24 BSD RT. 40 KELURAHAN GUNUNG ELAI KECAMATAN BONTANG UTARA	RINALDI	813543228 36
		JL. GUNUNG SINABUNG NO. 24 BSD RT. 40 KELURAHAN GUNUNG ELAI KECAMATAN BONTANG UTARA		
		BALIKPAPAN REGENCY CLUSTER CELEBRATION BLOK I.5 NO.5 RT.52 KELURAHAN SEPINGGAN BARU KECAMATAN BALIKPAPAN SELATAN	SYAHDAN TANJUNG	813808047 23
		JALAN SENTOSA NO. 33 RT. 30 KELURAHAN SUNGAI PINANG DALAM KECAMATAN SUNGAI PINANG	MERY CHRISTINA SIMANJUNTAK	541208383 5
	PT. PELAYARAN PESUT MAHAKAM INDAH	Jl. SUBULUS SALAM GG WIDODO III NO. 39 KEL. SIDOMULYO KEC. SAMARINDA ILIR	AEDY WAHAB	541652414 6
	PT. PELAYARAN SENTOSA MAKMUR	JL. SENTOSA NO 33 RT. 30 KEL. SUNGAI PINANG DALAM KEC. SUNGAI PINANG.	MERY CHRISTINA SIMANJUNTAK	541208838 0
	PT. PELAYARAN YAZID MARITIM ABADI	JL. DAMANHURI PERUM BTI RT 22 BLOK BF NO. 11, KEL. MUGIREJO, KEC. SUNGAI PINANG	RUDY SYAHRIYAL	541201695
		Jl. Balikpapan - Handil II RT 003 Pemedas No. 43 Kel. Teluk Pemedas, Kec. Samboja	EDI JUNAIDI	



PROVINSI	NAMA PERUSAHAAN	ALAMAT KANTOR CABANG	NAMA KEPALA CABANG	NO.TELP (+62)
	PT. PRIMA DHARMA TRANSPORT	JL.UNTUNG SUROPATI RT.002/RW.000 KEL/DESA. JONE KECAMATAN TANAH GROGOT KABUPATEN PASER	TEGUH PRIBADI	518607258 0
	PT. RADJA ARMADA NUSANTARA	Jl. Hayam Wuruk Gg. Vespa RT.029 Kel. Api-Api, Kec. Bontang Utara	Williaman Fajar	
		Jl. Gerilya No.76B RT.110, Kel. Sungai Pinang Dalam, Kec. Sungai Pinang	Royke Chenarna	
	PT. RARA DUTA AGENSI	Perum Bumi Sempaja Blok CG - 12 RT 02 Kel. Sempaja Timur, Kec. Samarinda Utara	MUHAMMAD ACHSAN FAUZAN	541220390
		Komp. Balikpapan Cluster Castarica blok JA.1 N0.11, RT.52, Kel Sepinggan Baru, Kec Balikpapan Selatan	ANDRIANSYAH	813321763 68
		JL. WISATA TANAH MERAH RT 016, KEL KUALA SAMBOJA KECAMATAN SAMBOJA	FITRIADI	813466363 04
	PT. ROSLIRANDA SEJAHTERA ABADI	JL. Griya Tumaritis II No. 08 RT. 65 Kelurahan Graha Indah Kecamatan Balikpapan utara	ROSALINDA OCTAVIANI	542851325 6
	PT. ROYAL BUANA BAHARI	Jl. Untung Suropati Gg. 26, RT/RW. 001, Desa Zone, Kec. Tanah Grogot	Agus Cahyadi	
		Jl.Binaraga Gg.Swadaya,No.22, Rt.33,Kel.Sumber Rejo, Kec.Balikpapan Tengah, Kota Balikpapan Tengah	NURAENI	
	PT. SAMUDERA AGENCIES INDONESIA	Jl. Mulawarman Blok B. II No. 08 RT.03 Kel. Karang Mumus, Kec. Samarinda Kota	DEVI REVILTA	541732964



PROVINSI	NAMA PERUSAHAAN	ALAMAT KANTOR CABANG	NAMA KEPALA CABANG	NO.TELP (+62)
		Jl. RE. Martadinata No. 109, RT. 08, Kel. Loktuan, Kec. Bontang Utara	SYAHRANI	5483030910
		Jl. R.A. Kartini RT. 05 Desa Benua Baru Ulu Kec. Sangkulirang,	AGUS BUDI PRAYITNO	81346405228
		Jl. R.A. Kartini RT. 05, Desa Benua Baru Ulu Kec. Sangkulirang		
	PT. SAMUDRA SHIPPING AGENCY	Jl. MT. HARYONO, PERUM DAUN VILLAGE BLOK B NO.01 RT.41, KEL. GUNUNG BAHAGIA, KEC. BALIKPAPAN SELATAN	BUKHARI YUSUF	5428514969
	PT. SEGARA MITRA ABADI	Jl.D.I. Panjaitan Kompk. Alaya Junction LD-27 Rt. 70 Kelurahan. Sungai Pinang Dalam Kec. Sungai Pinang	BUDIANTO	
	PT. SINAR BERLIAN SAMUDERA	Jl. Padat Karya, Gang Ketapang No. 12 RT. 048, Kelurahan Loa Bakung, Kecamatan Sungai Kunjang	FERDIANSYAH NOR ISRO	4112086
		RT.V KEL. SANIPAH KEC. SAMBOJA	RIDWAN KHOLIL	85348981402
	PT. SNEPAC AGENCY ASIA	Bukit Damai Indah Blok A No. 24 RT 26 Kel. Sungainangka, Kec. Balikpapan Selatan	Yanto	
	PT. SURAHENA TRANS AGENT PELAYARAN	PERUM PESONA MAHAKAM ESTATE Blok C.02/02 RT.028.KEL. HARAPAN BARU, KEC. LOA JANAN ILIR	SUGIANTO	5416525279
	PT. SURYA CIPTA SAMUDRA NUSANTARA	Jl.JEND. AHMAD YANI / PAYA RUPIAH GG, HIKMAH NO.107 A RT.002 RW.006, KEL. TANAH GROGOT, KEC. GROGOT	ABDUL AZIS HAKIM	



PROVINSI	NAMA PERUSAHAAN	ALAMAT KANTOR CABANG	NAMA KEPALA CABANG	NO.TELP (+62)
	PT. TIDAR SAMUDERA RAYA	JL. Sungai Ampal No. 65 Rt.43 Kel. Sumber Rejo Kec. Balikpapan Tengah	Eko Agung Nugroho	821497440 47
	PT. TIRTA PERMAI BAHARI	Jl. Sultan Hasanuddin No.03 Rt.37 Kel. Baru Tengah Kec. Balikpapan Barat	Zamora Panggabean	811682569 9
		JL TIM - TIM BTN KCY NO 11 RT 17 KEL. API - API KECAMATAN BONTANG UTARA	ARBERTO STEVANUS CHRISTIAN	212188999 9
	PT. TRI ARSA MANDIRI	JL. RE MARTADINATA RT.6 Kel. LOKTUAN Kec. BONTANG UTARA,	JUMIATI	54841764
	PT. TRIELANG INDO MARITIM	Perumahan Her Utama Mandiri I Blok L No.60 RT. 19 Kelurahan Sepinggan Baru Kecamatan Balikpapan Selatan	ZAINAL ABIDIN ABDULLAH S.SOS	542870437 4
		JL. Jenderal Ahmad Yani RT. 11 Kelurahan Benua Baru Ilir Kecamatan Sangkulirang	ZAINAL ABIDIN ABDULLAH, S.SOS	54925022
		JL. Durian III Perum Berau Indah Blok B 3 No. 2 RT. 08 Kelurahan Gunung Panjang Kecamatan Tanjung Redeb	CAPT. H. HASANUL HAQ BATUBARA M. Mar	554274624 1
		Jl. PM Noor Perum Bumi Sempaja Blok DB No. 07 RT. 002 Kelurahan Sempaja Timur, Samarinda Utara	HAND SHAND	541220915
	PT. ZAHRA BAROKAH SUKSES	Komp. Graha Indah Blok I No. 06 RT 3, Kel. Graha Indah, Kec. Balikpapan Utara	SURIANI DAHLAN	542717287 7
	PT.BORNEO BAHTERA ANUGERAH	JL.A.WAHAB SYAHRANIE, PERUMAHAN GARDEN HILLS, GARDENIA II No.36 RT.028 RW.000	EDI DJAENARDI JOCOM	811348410 7



PROVINSI	NAMA PERUSAHAAN	ALAMAT KANTOR CABANG	NAMA KEPALA CABANG	NO.TELP (+62)
		KEL.AIR HITAM, KEC.SAMARINDA ULU		
		JL.BALIKPAPAN HANDIL II RT.XVI KEL.SANIPAH KEC.SAMBOJA	SURIANTI	821547485 51
		Jl.Sam Ratulangi Marangkayu 1 RT.001 Desa Sebuntal Kecamatan Marangkayu Kabupaten Kutai Kartanegara	MICHAEL SALOMO DAMA	852502318 87
	PT.HIDUP BARU SAMUDERA	Perum Puncak Permai Blok C No.10 RT.58 Kelurahan Graha Indah, Kecamatan Balikpapan Utara	ABDUL KAHAR	822505055 28
	PT.JAYDEN LINTAS SAMUDERA	JL.AW.Syahrani No.86. Kel.Semapaja Barat Kec.Samarinda Utara	PATRICE LEONARD RONDOH	541411577 9
	PT.Muwaffiq Baraqah Sukses	PERUMAHAN SUMBER INDAH C6 NO 18 RT 68 KELURAHAN BATU AMPAR KECAMATAN BALIKPAPAN UTARA	AMRAN ARAS, AMD	853333111 13
	PT.TRANS SAMUDRA NUSANTARA	JL. PERUMAHAN PESONA ALAM PERMAI BLOK CC NO. 11 RT. 65 KEL. BATU AMPAR, KEC. BALIKPAPAN UTARA	MOH. ZAENURI ASIKIN	811553049 9
SIGUMPAR NAULI BASA	Jl. Pangeran Antasari 2, RT: 26 Perum Permata Hijau A.26, Kel. Teluk Lerong Ilir, Kec. Samarinda Ulu.	MARUDIN SIMANDJUNTAK	541411326 3	
Kalimant an Utara	PT. BAHTERA NOAH KALTARA	JL. R.A KARTINI RT 11 KELURAHAN NUNUKAN TENGAH	IBNU PRAYUDO	821981326 81
		JL. P. DIPONOGORO RT, 19, RW 07, KELURAHAN SEBENGKOK, KECAMATAN TARAKAN TENGAH	HERINA PUSPITA SARI	



PROVINSI	NAMA PERUSAHAAN	ALAMAT KANTOR CABANG	NAMA KEPALA CABANG	NO.TELP (+62)
	PT. BNE SAMUDERA AGENSI	JL. PADAT KARYA GANG MARGO UTOMO RT.16 NO.73 KEL. KARANG ANYAR PANTAI, KEC. TARAKAN BARAT	GUNTUR OCKTA SINAGA	551382281 7
	PT. CAKRAWALA LAUTAN INDONESIA	Jalan Jenderal Sudirman No. 28 RT. 19 Kel/Desa. Tanjung Selor Hulu Kecamatan. Tanjung Selor	MAHIN, S.Sos	217273460 4
		Jalan Aki Babu RT. 01 Kelurahan. Karang Harapan Kecamatan. Tarakan Barat	RANDI SASGIANDONO	
	PT. KALTARA SAMUDRA BORNEO	JL. HIDAYATTULAH RT. 005 RW. 000 DESA SUNGAI NYAMUK KECAMATAN SEBATIK TIMUR	HANDI ANGKAWIJAYA	556202491 7
		Jl. P. Diponegoro RT. 16 RW. 07 Kelurahan Sebengkok Kecamatan Tarakan Tengah	DODY PRIYANTO, SE	
	PT. KAYAN CITRA BAHARI BARU	Jalan Langsung no. 20 RT. 28, RW.10 Kelurahan Tanjung Selor Hilir Kecamatan Tanjung Selor	Sylvia Amazona	55221303
	PT. LINTAS ANGKUTAN LAUT	JL. KUSUMA BANGSA NO. 58 RT. 003 RW. 001 KELURAHAN GUNUNG LINGKAS, KECAMATAN TARAKAN TIMUR	MULYONO	55130864
	PT. PELAYARAN CAYLA PASIFIK	JL. KUSUMA BANGSA GG. AKASIA NO. 32 RT. 02 KELURAHAN GUNUNG LINGKAS KECAMATAN TARAKAN TIMUR	ADHE MUHAMMAD THALIB	55134730
		JL. LUMBA - LUMBA RT. 19 RW. 000 KECAMATAN NUNUKAN KELURAHAN NUNUKAN TIMUR	RIDWAN	



PROVINSI	NAMA PERUSAHAAN	ALAMAT KANTOR CABANG	NAMA KEPALA CABANG	NO.TELP (+62)
		JL. LUMBA - LUMBA RT. 19 RW. 000 KECAMATAN NUNUKAN KELURAHAN NUNUKAN TIMUR		
		DESA JELARAI SELOR RT. 014 RW. 002 KECAMATAN TANJUNG SELOR	ASLIN L	
		JL. PANGKALAN RT. 01 DESA BUNYU SELATAN KECAMATAN BUNYU	ANDI BAHARUDDIN	
	PT. PELAYARAN MUTIARA SAKTI	Jl. Tien Soeharto RT.016 RW.000 Kelurahan Nunukan Timur Kecamatan Nunukan	Hj. Gustiwati	55621073
	PT. PHINISI ARUNG SAMUDERA	Jalan. Ahmad Yani Gang Nelayan Rt.004 Rw.000 Desa.Sei Pancang Kec.Sebatik Utara	YUSRIH ISHA MAHENDRA	823502818 17
	PT. PRIMA KALTARA BAHARI	Jl. Manunggal RT. 013, Desa Bunyu Barat, Kecamatan Bunyu	Rachmat Hidayat H	852467408 89
		Jalan Kasimudin RT 002 Kelurahan Tanjung Palas Hilir Kecamatan Tanjung Palas	MUHAMMAD TAHIR	812545900 05
	PT. PUTRA BERLIAN PACIFIC	JL. BHAYANGKARA RT. 57 NO. 03A KELURAHAN KARANG ANYAR KECAMATAN TARAKAN BARAT	ADE RIFANI	551380492 8
		JALAN TEUKU UMAR RT/RW. 12 KELURAHAN NUNUKAN TENGAH KECAMATAN NUNUKAN	ARGO DWI LISTYANTO	
		JL. SEMANGKA RT. 24 KELURAHAN TANJUNG SELOR HILIR KECAMATAN TANJUNG SELOR	SOPIYAN B	



PROVINSI	NAMA PERUSAHAAN	ALAMAT KANTOR CABANG	NAMA KEPALA CABANG	NO.TELP (+62)
	PT. RADJA ARMADA NUSANTARA	Jl. P. Antasari RT.12 No.201A, Kel. Pamusian, Kec. Tarakan Tengah	Arief Prasetyo	
	PT. ROYAL BUANA BAHARI	Jalan Flamboyan Nomor 41 RT.029 RW.000 Kelurahan Karang Anyar Kecamatan Tarakan Barat	RANDI SASGIANDONO	
	PT. SEBATIK BINTANG SAMUDERA	JL. USMAN HARUN RT.01, DUSUN HB 01 DESA SUNGAI PANCANG, KECAMATAN SEBATIK UTARA	SUPARDI	812531972 1
		Jl. Kusuma Bangsa RT. 003 RW. 0001 Kel. Gunung Lingkas Kec. Tarakan Timur	MULYONO	55130864
	PT. SINAR ABADI MARINE	Jalan P. Diponegoro RT. 20 RW.07 No. 68b, Kel. Sebengkok, Kec. Tarakan Tengah	YUDI SETIAWAN	25890
	PT. SINAR DAMAI NUSANTARA	Jl. Sei Buaya Rt. 010 No.34 Desa. Bunyu Barat Kec. Bunyu	H. SUBROTO	813462741 95
		Jl. Meranti No. 03 RT. 06 RW. 02 Kel. Gunung Lingkas Kec. Tarakan Timur 77126	MULYATI	0
		JL.TANJUNG RUMBIA RT.14 RW.00 KEL.TANJUNG SELOR HILIR KEC.TANJUNG SELOR	NUNUNG PRIMA	
	PT. WIRA LAUT KALTARA	JL. MAHONI (Jembatan Besi) NO.11 RT.07 RW.02 KELURAHAN LINGKAS UJUNG KECAMATAN TARAkan TIMUR	Nuryono Ruata	551380226 3
		Jalan Pelabuhan Dermaga Tidung Bunyu Barat Kec. Bunyu Barat	ILHAM ISKANDAR	812541419 30
Pt. Ardam Maritim Indonesia	Jl. Lumba-Lumba Rt.019 Rw.000 Kle. Nunukan Timur	RIDWAN	556251019 8	
Kepulauan Bangka Belitung	ORELA BAHARI MANDIRI	JL. KAPTEN TANDEAN NO. 3 KP. WARGA MULYA RT.02/RW.02 KEL.	JUANDAR SINAGA	716515948



PROVINSI	NAMA PERUSAHAAN	ALAMAT KANTOR CABANG	NAMA KEPALA CABANG	NO.TELP (+62)
		SUNGAIDAENG KEC. MUNTOK KAB. BANGKA BARAT		
	PT. ADHIGANA PARADUTA MULYA	JL. Kantor Pajak Gang Salah No. 106A RT 03/RW 02 Dusun Kurnia Desa Kurnia Jaya Kec. manggar	ZINZHI CAQASWARA EMAN LANO	
	PT. ALTA MARITIM INDONESIA	JL. JENDRAL SUDIRMAN KP. JAWA BARU GANG DURIAN RT/RW : 003/002, KEL. SUNGAI BARU, KEC. MUNTOK	SUTARNO SANTOSO	
	PT. BELITUNG BAHARI NUSANTARA	Jl. Telex B.256 RT. 001 RW. 001 Desa Aik Ketekok, Kecamatan Tanjung Pandan	ISHARIANTO	719930421 5
	PT. BELITUNG KARYA BERSATU	JALAN TELEX B NO. 256 RT.001 RW.001 DESA AIK KETEKOK KECAMATAN TANJUNGPANDAN	MUHAMMAD ROZILI	719930460 3
	PT. BIMA BELITUNG JAYA	DUSUN GUNUNG RT.011 DESALALANG JAYA KEC. MANGGAR	DADANG HERMANSYAH	819297107 89
	PT. BINTANG EMAS SAMUDRA	PERUMAHAN GREENLAND CLUSTER ROSEWOOD BLOK F NOMOR 21, RT.005/002, KELURAHAN SELINDUNG, KECAMATAN GABEK	ANDREAS SUGIARTO CHAIRUL	717426296 9
	PT. DANDAPALA SAPTA SAMOEDRA	Jl. Jebung Dalam RT.005 RW.002 Kel. Jerambah Gantung Kec. Gabek	ETTY TRISNAWATI	717910222 7
	PT. LAUTAN MULIA PURNAMA	Jl. Sriwijaya No. 60 Rt.008 Rw. 003 Kelurahan Melintang Kecamatan Rangkui Kota Pangkalpinang	DEWI LINASARI	717422119
	PT. LESTARI SAMUDERA PASIFIK	Jalan Alexsander 1 Ruko D 3. 02 Citra Land Botanical	Rival Maulana	812746139 91



PROVINSI	NAMA PERUSAHAAN	ALAMAT KANTOR CABANG	NAMA KEPALA CABANG	NO.TELP (+62)
		City RT 002, RW 001 Ke. Bacang Kec Bukit Intan		
	PT. LINTAS SAMUDERA BAHARI	JL. JEND. A. YANI NO. 54 RW.029 RT.12 KEL. PANGKALAN LALANG KEC. TANJUNG PANDAN	ADI YANUAR	719922347 4
	PT. MARINA TANTRA UTAMA	JL. YOS SUDARSO NO.37 RT.004 RW.002 PASIR GARAM, PANGKAL BALAM, KOTA PANGKAL PINANG KEPULAUAN BANGKA BELITUNG	PASCALIS EDWIN SALIM	717437978
	PT. MITRA BARUNA PERKASA	Jl. Camar RT. 014 RW.003 Desa Aik Palembang Jaya Kec. TanjungPandan	ANDRI ZARNI	853666430 55
	PT. MUDALIO ADIDAYA PERKASA	Jl.Delima II RT.008 RW.003 Kel.Taman Bunga Kec.Gerunggang	ARPANDI	212268438 1
	PT. PELAYARAN RANGTIMAS PEDADO	KAMPUNG AIR TERJUN RT. 004, RW. 002, KEL. SUNGAIDAENG, KEC. MUNTOK	GATOT SUPENDI	812738230 80
	PT. RAFLI SAMUDERA NUSANTARA	Jalan Kapten Saridin Dalam II No. 085 RT.024/008 Lingkungan III Kelurahan Paal Satu Kecamatan Tanjungpandan	Rahmat Rizky Akbar	71945768
	PT. SAMUDERA ANUGRAH AGUNG	Jalan Jenderal Sudirman No.26, gg.Ekor Kuning VI RT.010 RW.003 Kel. Rejo Sari, Kec. Pangkal Balam	AGUS YULIANTO	812730598 98
	PT. SAMUDERA INDAH BERSAMA	Jl. A. Yani RT. 029 RW. 012 Kel. Pangkalalang Kec. TanjungPandan	NOPRIYADI	719922347 4
		Jl. Cendrawasih RT.001 RW.001 Kel. Air Salemba Kec. Gabek	DEVI SALISA	
	PT. TIARA MARINE JAYA	JL. MENARA AIR DUSUN VII, RT. 003 RW. 002 , DESA BELO LAUT, KECAMATAN MUNTOK	RISDIAN	716202009 8



PROVINSI	NAMA PERUSAHAAN	ALAMAT KANTOR CABANG	NAMA KEPALA CABANG	NO.TELP (+62)
		Jl. R. Hundani RT.005 RW.002 ,Kel. Gabek Dua Kec. Gabek	RIDHWAN FAISAL	
		Jl. Padat Karya 008/000 Dusun Rasau Desa Gantung Kecamatan Gantung.	Cytra Pratama	812735151 28
	PT. TRANSINDO MULTISARANA BAHARI	JALAN VETERAN RT. 008 /RW. 003 KELURAHAN PARIT KECAMATAN TANJUNG PANDAN	ANDRI HIUNJAYA YAPRIYADI	71924343
	PT.BETUAH MARITIM UTAMA	Jl.jendral sudirman no.238 Rt.003 /Rw.002 kelurahan Gabek I kecamatan Gabek	ANDREYAN PATRIS	717434110
	PT.RHAKA KARIMUN BAHARI	JL. YANG ZUBAIDAH NO.02 RT.009 RW.003 KELURAHAN BINTANG KECAMATAN RANGKUI PANGKAL PINANG	HERMAN BUDIANTO	
Kepulau an Riau	BAHARI LAJU ANUGERAH	GEDUNG DANA GRAHA LT.6 RUANG 605, RT.02/RW.08, KEL SUNGAI JODOH - KEC. BATU AMPAR	MOCHAMAD FADLY SUROSO	
	BATAM FAST	AMI BUILDING LOT 02 JL. RE. MARTADINATA KELURAHAN TANJUNG PINGGIR KECAMATAN SEKUPANG	PIPIN KUSNADI	321120
	BERJAYA MARITIM SAMUDERA	Orchard Park Batam. Jl. Orchard Boulevard OW / E-19 Kelurahan Belian Kecamatan Batam Kota	MOHAMMAD IQBAL	778416979 7
		Jl. Cengkareng RT.04 RW. 01 Pasir Merah Kelurahan Tarempa, Kecamatan Siantan	Hermanto Febri Koagouw	823893325 55
	KEPRI SAMUDRA JAYA	KOMP.BIMATAMA DHARMA PERKASA JL.DUYUNG NO. 01 SEI JODOH BATU AMPAR	MOEHAMMAD RICHAD POERNOMO ABDALLAH, SH	812775719 64



PROVINSI	NAMA PERUSAHAAN	ALAMAT KANTOR CABANG	NAMA KEPALA CABANG	NO.TELP (+62)
	MANAKALA LINTAS SAMUDERA	VILLA SEMPURNA II BLOK FF , RT 03 RW 13 NO.21 KELURAHAN TIBAN BARU KECAMATAN SEKUPANG	EDIAN FEBRIANTA GINTING	778354065 6
	ORELA BAHARI MANDIRI	JL. PARIT MUDA RT.001/RW.004 KELURAHAN TANJUNG BATU BARAT KECAMATAN KUNDUR	ABRAHAM JIMMY TUWAN S.SiT	77921022
		JL. KAMPUNG TANJUNG NO.62 RT.004 RW.004 KELURAHAN TANJUNG BALAI KOTA KECAMATAN KARIMUN	JUMARI	77721046
	PT ANUGRAH LINTAS SAMUDRA BAHARI	KOMPLEK BIMATAMA DARMA PERKASA JL LUMBA-LUMBA NO 1, RT 001/RW 006 KEL. SUNGAI JODOH, KEC. BATU AMPAR	ZULKIFLI	813643585 66
	PT BALANCIA SHIPPING AGENSI	KOMP RUKO GOLDEN CITY BLOK C NO.3A KEL. TANJUNG BUNTUNG, KEC. BENGKONG	MUHAMMAD CANDRA RAMBE	778488376 9
	PT BATAM MITRA SUPLINDO	Jl Duyung Komp. Jodoh Centre Point Blok A No. 8 Sei Jodoh	ZULKIFLI BIN BAKAR	778427289
	PT CAKRA SAMUDERA ABADI	KOMP. RUKO GAJA MADA SQUARE BLOK D NO 05 RT.003 RW 015 KELURAHAN SUNGAI HARAPAN KEC.SEKUPANG	REZA SEMPANA	778416264 3
	PT Cahaya Indonesia Grup	Ruko Golden City Blok HH No. 06 Kel. Tanjung Buntung, Kec. Bengkong	Alex Cahyadi	778488862 6
	PT DERMAGA MANDIRI SEJAHTERA	KOMPLEK JODOH SQUARE BLOK E NO. 60, KELURAHAN SUNGAI JODOH, KECAMATAN BATU AMPAR	WIMBUH WIDAGDO	778459865
	PT PELAYARAN DELTA MANDIRI	PERUM. SIRIAON INDAH BLOK B NO. 10 RT. 001 RW. 015 KELURAHAN	DANNY PRIABUDI	813726490 82



PROVINSI	NAMA PERUSAHAAN	ALAMAT KANTOR CABANG	NAMA KEPALA CABANG	NO.TELP (+62)
		PATAM LESTARI KECAMATAN SEKUPANG		
	PT RAE CAHAYA BINTANG	JL. Teuku Umar O No. 225 , Kampung Utama Atas Batam. Kecamatan Kota Batam.	Windita Aprilia	778454270
	PT TRI MARINA GLOBALNUSA	KOMP. ANGGREK MAS I BLOK L NO. 23 KELURAHAN TAMAN BALOI KECAMATAN BATAM KOTA	ANDRY PRAHANDHANY	778741868 6
		JL. MT. HARYONO NO. 45A, 45B, RT 001 / RW 003, KELURAHAN KAPLING, KECAMATAN TEBING.	Roma Budiawan	853556366 44
	PT TRIBARA INDO MARINATAMA	RUKO GLOBAL 22 NO 9 KELURAHAN BULIANG KECAMATAN BATU AJI	CHRISTOPER GRACE MAROLOP S	813415776 56
	PT TRICEMIMOZ LAUTAN BIRU	JL. RAJA ALI HAJI BLOK A NO. 01 KEL. SUNGAI JODOH, KEC. BATU AMPAR	ALTJE ANATJE SAJOW	778453014
		Kapling RT 001/RW 001 KEL.KAPLING, KEC. TEBING	Anisentus Maniku Toja	777324424
	PT, BAHANA BROKERINDO	GEDUNG DANA GRAHA LT.6 RUANG 606 B JL.IMAM BONJOL- NAGOYA, KEL.SEI JODOH KEC.BATU AMPAR.	Hendro Suseno	778426458
	PT. ADHIGANA PARADUTA MULYA	RUKO DERMAGA CULINARY PARADISE BLOK RJ NO.05, KEL. SUKAJADI, KEC. BATAM KOTA	RHALI TRIDA CEMASTIAN DHANA	778408554 1
	PT. ADHIGANA PRATAMA MULYA	PELANTAR IV NO. 23, RT002 , RW003, KELURAHAN TANJUNG SARI, KECAMATAN BELAKANG PADANG, BATAM, KEPRI.	REZKY PUTRA EFFENDY	
		KOMPLEK RUKO TELAGA MAS, RT. 001 RW. 005 NO. 8 KEL.	DAVID RICARDO PANGGABEAN	



PROVINSI	NAMA PERUSAHAAN	ALAMAT KANTOR CABANG	NAMA KEPALA CABANG	NO.TELP (+62)
		SUNGAI LAKAM BARAT, KEC. KARIMUN,		
	PT. AKSATA SAMUDERA JAYA	Komplek Ruko Taman Niaga Blok C Nomor 7, Kelurahan Sukajadi, Kecamatan Batam Kota.	AGUSTINUS TERRY LETSOIN	0
	PT. ALMUS SAMUDERA BERJAYA	KOMPLEK JODOH SQUARE BLOK B No. 17, LT. 3 , RT.001, RW. 003, KELURAHAN SUNGAI JODOH, KECAMATAN BATU AMPAR	NASRUN ALFI	778408820 9
		KAMPUNG TANJUNG, RT. 001/ RW 004, KELURAHAN TANJUNG SARI, KECAMATAN BELAKANG PADANG	Mustafa Rajuli	
	PT. ALVINDA MITRA PELAYARAN	Komplek Green Land Blok F-6 No. 7 & 8 Kelurahan Teluk Tering, Kecamatan Batam Kota	NEVI DWI RIFIYANNI, S.Sit.,M.Si.	778416728 6
		Jl. Lubuk Semut Gg. Abdul Rasyid No. 63 RT.003 RW. 001 Kelurahan Lubuk Semut, Kecamatan Karimun	LARAS FAMARIESTA BERTY	
	PT. AMANCARE CITANESIA SAMUDERA	Neo Costarina, Jalan Pasir Putih Kawasan Wisata Ocarina, Blok Antartika WT66 Rondane Mountains, RT 002, RW 021, Kelurahan Sadai, Kecamatan Bengkong	MAULANA ACHMAD, SE, MMar.	212296778 2
	PT. ANUGERAH KARUNIA REJEKI	JL. YOS SUDARSO RT.002 RW.004 KEL.TANJUNG UBAN KOTA ,KEC. BINTAN UTARA,	Tjendra Rustan	771465106 2
	PT. ANUGERAH RAJA LAUT	Jalan Lubuk Semut Gg. Siti Bintang No.25 , RT.004 RW.001 Kelurahan Lubuk Semut, Kecamatan Karimun	HENI MAYA SARI	777324885



PROVINSI	NAMA PERUSAHAAN	ALAMAT KANTOR CABANG	NAMA KEPALA CABANG	NO.TELP (+62)
	PT. AQULLAH SAMUDERA RAYA	Ruko Tiban Mas Blok A No. 10 Kel/Desa. Tiban Lama Kec.Sekupang	JHONI IRAWAN	81372159473
	PT. ARRAYAN SAMUDERA ABADI	KOMPLEK TERING RAYA BLOK C4 NO. 16	HARIFUDDIN	7787416002
		JL. Telaga Harapan RT. 002 RW. 002 Kelurahan Sungai Lakam Barat Kecamatan Karimun	ARI SUPRIADI NURFAIZAL, SE	7777350054
	PT. ARTHA DUTA SAMUDERA	KOMPLEK GREEN LAND 2 BLOK D NO.1 RT. 006 RW. 002 KELURAHAN TELUK AIR, KECAMATAN KARIMUN	WIDODO	7777361876
		JL.CEMPAKA PUTIH NO.27, CLUSTER PARADISE KEL.SUKAJADI - KEC.BATAM	PONTIANUS SUGIHARTO	81276667159
	PT. ARYA LAKSAMANA SAMUDRA	Perumahan Cluster Melati Residence Blok F No.15 RT. 004 RW. 018 Tiban Baru, Kec. Sekupang	Suhadi Hidayat	8126193567
	PT. ATHILLA BAHTERA SEJAHTERA	Jalan Hanjoyo Putro Ruko Gesya NO. 31, RT.003 RW.002 Kelurahan Batu IX, Kecamatan Tanjung Pinang Timur	ELLYNA	81378158449
		Jalan Bukit Sidomulyo No.13 RT.001 RW.004 Kelurahan Tanjung Balai Kecamatan Karimun	ARDIANSYAH	81371944041
	PT. ATHOTAMA MITRA UTAMA	THE CENTRAL SUKAJADI BLOK B 1 KELURAHAN SUKAJADI KECAMATAN BATAM KOTA	IR. DALY FITRAH DJAMAL	254573665
	PT. Ayodhia Lela Samudera	JL. KUDA LAUT NO. 1A BATU AMPAR KEL. SUNGAI JODOH KEC. BATU AMPAR	Noviansyah	778458361
	PT. BAHANA BROKERNUSA	GEDUNG GRAHA LT. 6 RUANG 606 C JL. IMAM BONJOL NAGOYA.	Muhammad Halik	778426458



PROVINSI	NAMA PERUSAHAAN	ALAMAT KANTOR CABANG	NAMA KEPALA CABANG	NO.TELP (+62)
		KEL.SUNGAI JODOH, KEC. BATU AMPAR.		
	PT. BALAI SAMUDRA MAKMUR	Jalan Teluk Air No. 21 RT.006 RW.001 Kelurahan Teluk Air Kecamatan Karimun	SAFRIAL	813640084 67
	PT. BARRA ASEAN SHIPPING	Komp. Pertokoan Tiban Sakura Blok A No.11 Kelurahan Tiban Lama	JUNAIDI	778325899
		JL. PERMASYARAKATAN NO.120 RT 001 RW 002	H. AZMAN	
	PT. BATAM CAHAYA SAMUDERA	Ruko Kintamani Blok H No.25-26 Kelurahan Teluk Tering Kecamatan Batam Kota	ADOL FORLENIN	778480918 7
	PT. BELVAMAS MARITIM INDONTAMA	Ruko Hang Tuah Blok C. No.09, Kel Baloi Permai, Kec. Batam Kota.	Agus Salim, A.MD	813642154 16
	PT. BERKAH SEGARA BINTAN	JL. KP. JATI II NO.31 RT. 001 / RW. I KELURAHAN KIJANG KOTA KECAMATAN BINTAN TIMUR	MOHAMMAD BENBELA	812700628 86
		Komplek Pertokoan Orchard Ville Blok A Nomor 4 Rt.001 Rw.010 Kelurahan Tanjung Riau Kecamatan Sekupang	SITI ROCHMANIAH	
	PT. BERKAT SEMESTA	JL. IMAM BONJOL RT 004 / RW 001 KEL. TANJUNG UBAN , KEC. BINTAN UTARA	Ifah Mashamah	771465106 2
	PT. BINTAN BAHARI RAYA	JL. SETAJAM, RT 007 / RW 011, KELURAHAN DABO, KECAMATAN SINGKEP.	ZULFITRI	812779344 2
	PT. BINTAN BERKAH SAMUDERA (BIBS)	KOMP. PERMATA HIJAU JL. DIPONEGORO BLOK C NO. 03 KEL. BUKIT TEMPAYAN, KEC. BATU AJI	DEDDY ISKANDAR	812706873 33
	PT. BISA JASA SEGARA	Komp. Pertokoan Gajah Mada Square Blok E No. 6	Hendro Tjahyono	778355325 7



PROVINSI	NAMA PERUSAHAAN	ALAMAT KANTOR CABANG	NAMA KEPALA CABANG	NO.TELP (+62)
		RT.003 RW.015 Kelurahan Sungai Harapan		
	PT. BORNEO HARAPAN SENTOSA	RUKO PALM REGENCY BLOK A NO. 05 KELURAHAN TAMAN BALOI KECAMATAN BATAM KOTA	JONO	778472542
	PT. BOSOWA BANDAR AGENSI	JL. RAYA PELABUHAN KABIL - KAMPUNG BARU , KELURAHAN: KABIL , KECAMATAN : NONGSA , BATAM	ANSHAR RANTE	778749071 8
	PT. CAHAYA IZDIHAR AGENSI	Pelantar I RT/RW. 001/003 Kelurahan Tanjung Sari, Kecamatan Belakang Padang.	HERI BIN HARUN	811700686 5
		TAMAN SARI HIJAU BLOK D6 NOMOR 10 RT.003/RW.010 KEL. TIBAN BARU KEC. SEKUPANG	DONNY RAHMADI SURYA	
	PT. CAKRAWALA MARITIM SUKSES	Ruko Kintamani Blok H No 25-26 Lantai 2 Kelurahan Teluk Tering Kecamatan Batam Kota	Adol Forlenin	812700551 77
	PT. CEMERLANG SAMUDRA ASIA	Komplek Bumi Riau Makmur Blok O No. 03, Kelurahan Sungai Panas, Kecamatan Batam Kota.	FIBER MULYADI	778408682 8
	PT. DELTA MARITIM PERKASA	GRAHA NAGOYA MAS JALAN IMAM BONJOL LANTAI II R.203 KELURAHAN SUNGAI JODOH, KECAMATAN BATU AMPAR	M FARIZ CHRYSTIAWAN	778488857 8
	PT. DIAN SAMUDERA LINE	Jalan Laksamana Bintan Blok IV No.40A Kelurahan Sungai Panas Kecamatan Batam Kota	Selamet Finus	
	PT. DINAMIKA BAHTERA ABADI	KOMPLEK PERTOKOAN PARAMA RESIDENCE BLOK III NO 03, KELURAHAN TANJUNG UNCANG, KECAMATAN BATU AJI	SUGANDHI	778409689 7



PROVINSI	NAMA PERUSAHAAN	ALAMAT KANTOR CABANG	NAMA KEPALA CABANG	NO.TELP (+62)
	PT. DUTA KARIMUN MANGALA	JL. PELIPIT RT.02 RW.03 SUNGAI LAKAM TIMUR KEC.KARIMUN	DIAN SUSANTI	813646493 13
	PT. DWI BAHARI SEJAHTERA	JALAN ENGGU PUTRI NO.18	EDDY SUNTOSO	771316700
		Komplek Ruko Trikarsa Ekuallita Blok H No.3 Pasir Putih, Kel. Sadai, Kec. Bengkong	Sakbani Ardho	811702203
	PT. ENERGI SAMUDRA INDONESIA	Jl. TELAGA MAS. KOMP. RUKO TELAGA MAS NO. 01 RT. 001 RW. 002 KEL. SUNGAI LAKAM BARAT KEC. KARIMUN	THERESIA H. LASUT	812772164 12
	PT. ERGEHA SUKSES BERSINAR	Jl. Bunga Raya, Komp. Pertokoan Wisma Prima No. 7 & 8 Lubuk Baja	ZEFRI PERWIRA UTAMA	778488911 3
	PT. FAJAR BARU MEKAR BERSAMA	Jl. Raja Ali Haji No. 1 D RT. 03 RW. 05 Kelurahan Dabo Lama Kecamatan Singkep	Batman Karnadi	77621113
	PT. GARUDA TRANS ASIA	Jln. Bunga Raya, Komp. Pertokoan Wisma Prima, No.07-08, RT. 001 / RW. 012, Kel. Lubuk Baja Kota, Kec. Lubuk Baja	ILWANDI	0
		Teluk Air RT.03 RW 01 Kel. Teluk Air Kec. Karimun	Afriza Melvin	
	PT. GLOBAL PELAYARAN EKSPRES	Jl. Abulyatama, Komplek Ruko Duta Raya No. 17 Kel. Belian, Kec. Batam Kota	Wahyu Setiyawan	778480871 6
	PT. GRP NUANSA LAUTAN	KOMPLEK BCI INDUSTRIAL PARK BLOK C NO. 08 DAN 09 RT.005 RW.005, KEL. TANJUNG SENGKUANG, KEC. BATU AMPAR, KOTA BATAM, KEPULAUAN RIAU 29458	RUDY SANTOSO	778456765
		Kampung Baru, RT. 003 / RW. 005	Gillang Rangga Pribadi	



PROVINSI	NAMA PERUSAHAAN	ALAMAT KANTOR CABANG	NAMA KEPALA CABANG	NO.TELP (+62)
		No. 47 Kelurahan Tanjung Sari		
	PT. GUNA SAMUDRA INTERNUSA	RUKO GRATINDA BLOK C NO.20 KEL.SUNGAI HARAPAN KEC.SEKUPANG	ZULKIFLI M NOOR	81275859696
	PT. HULU BALANG SAMUDERA	PERUMAHAN NEW TIBAN HOUSING BLOK C3 NO 8, RT.001 RW. 016, KEL. TIBAN BARU, KEC. SEKUPANG.	ILYAS ACHMAD SAID	81276604056
	PT. INTAN SARI ABADI	Perum. Taman Yasmin Blok Q No.18, RT.002 RW.014, Kel. Batu Besar, Kec. Nongsa.	Yusa Ananta Rizal	6.28217E+12
	PT. ISHIP LINTAS BAHARI	RUKO MEGA LEGENDA BLOK A2 NOMOR 18 KELURAHAN BALOI PERMAI KECAMATAN BATAM KOTA	LUKMAN HAKIM	7787490542
	PT. JALIN ANTARA SAMUDRA	JL. RAYA LANJUT RT.001 RW.005, KEL. LANJUT, KEC. SINGKEP PESISIR	CHANDRA ILHAM	82170451996
	PT. JASA TRIA MANDIRI	TIBAN MAS BLOK A NO. 52 RT.005 RW.011 KELURAHAN TIBAN LAMA KECAMATAN SEKUPANG	MOHAMMAD FIQAR KARMADI	778322056
	PT. JAYAMAHE LINTAS SAMUDERA	JL. RAJA OESMAN NO.27 RT.003 RW.001 KEL.KAPLING KEC. TEBING	RADNO SUPRABOWO, A.Md	77721149
	PT. KHARISMA LAUTAN MANDIRI	KOMPLEK SEKEN CENTRE PASAR CIK PUAN BLOK B6 NO.28, KEL. SADAI KEC. BENGKONG.	BURSALIM,AMD	7787413348
	PT. LASKAR SAMUDRA MARITIM	Jalan BJ. Habibie No. 12 RT. 006 RW. 003, Kelurahan Sungai Pasir, Kecamatan Meral	ARNI	777361178
	PT. LAUT ROYAL HAIFA	Komplek Bumi Riau Makmur Blok O No. 03, Kelurahan Sungai Panas, Kecamatan Batam Kota	ANTONIUS MANALU	0



PROVINSI	NAMA PERUSAHAAN	ALAMAT KANTOR CABANG	NAMA KEPALA CABANG	NO.TELP (+62)
	PT. LAUTAN SARANA NUSANTARA	Komp. Ruko Penuin Centre Blok E No. 06, Kel. Batu Selicin, Kec. Lubuk Baja	HANDI WIJOYO ALIDIN	778424505
	PT. LINTAS CAHAYA ANUGRAH	KOMP. INTI BATAM & BUSINESS INDUSTRIAL PARK JL. LAKSAMANA BINTAN BLOK D NO. 5 KELURAHAN SUNGAI PANAS KECAMATAN BATAM KOTA	AZLINA	778458565
	PT. MARITIM AGUNG PASIFIK	Kp. Sei Kalang Tua RT 001 RW 002, Kelurahan Sungai Enam, Kecamatan Bintan Timur,	NELVY JEO	771463838
	PT. MARITIM INDO AGENSI	Ruko Center Park Blok B No. 8 Taman Baloi, Batam Kota	Herlan Budi Rastoto	778416072 2
	PT. NASIONAL GLOBAL KARIMUN	JL. PERTAMBANGAN KOMPLEK PADIMAS BLOK C NO.12 RT. 001 RW. 004 KELURAHAN TANJUNG BALAI KECAMATAN KARIMUN	JANUARIUS OSAKA JAYA	777326666
		Komp. Nagoya City Centre Blok C No. 3 Kelurahan Lubuk Baja Kota, Kecamatan Lubuk Baja	MARHALIM	
	PT. NATIO BAHARI AGENSI	KOMPLEK KESEHATAN PELABUHAN BLOK B NO. 16 KELURAHAN BALOI INDAH KECAMATAN LUBUK BAJA	DJOHAN FAJRIN	778455585
	PT. PANDAWA SAMUDERA INDONESIA	Jl. Bunga Raya Komplek Pertokoan Wisma Prima No. 07-08, Kel, Lubuk Baja Kota, Kec. Lubuk Baja.	M. HAFRIANDI	813657805 24
	PT. PBJ SHIPPING LINES	Jl. Bukit Sidomulyo 1 RT.01 RW.02 No. 08 Karimun	Bambang Widodo	324627
	PT. PELAYARAN ADIKARYA NUSANTARA	KOMPLEK UNION INDUSTRIAL PARK BLOK D NO. 23, KEL. TANJUNG	APRIYADI	778424232



PROVINSI	NAMA PERUSAHAAN	ALAMAT KANTOR CABANG	NAMA KEPALA CABANG	NO.TELP (+62)
		SENGKUANG, KEC. BATU AMPAR		
	PT. PELAYARAN BAHTERA DISERINDO	KOMP. RUKO ALEXANDRIA BLOK B8 NO.27 KELURAHAN TAMAN BALOI KECAMATAN BATAM KOTA	EKO RUDY SANTOSO	7787431316
	PT. PELAYARAN CATWARI DAKSA SAMUDERA	Komplek Ruko The Central Business Blok A1. No. 01 Kelurahan Sukajadi Kecamatan Batam Kota	SARIE DWIASTUTI	81364363044
	PT. PELAYARAN KENCANA GLOBAL	Ruko Costarica Niaga Blok B2 No 6 RT 001 RW 047, Kelurahan Belian, Kecamatan Batam Kota.	LISA YULIA	7784160421
		Perumahan Mega Sedayu Daniella Blok J No. 05 RT.001 RW.001 Kelurahan Tebing, Kecamatan Tebing	FRANKLIN ROSEVEL MANULLANG	
	PT. PELAYARAN NAN JAYA	KOMPLEK BMC JL. YOS SUDARSO BLOK B NO.22 KEL. BENGKONG LAUT, KEC. BENGKONG	ANTONIUS SUGIHARTA	8127023180
		KAMPUNG JAWA , RT. 002 / RW.002 , KELURAHAN SEKANAK RAYA, KECAMATAN BELAKANG PADANG	YANT SEPTIANA KUSTANTO	81316989199
	PT. PELAYARAN RICKMUS SAMUDERA	Ruko Anggrek Mas I Blok I. No.07 Kelurahan Taman Baloi Kecamatan Batam Kota	Musyatno	7784808711
		Kampung Tanjung RT 001 RW 004 Kelurahan Tanjung Sari Kecamatan Belakang Padang	NOBERTUS SOLLEN	7784161543
	PT. PELAYARAN SAMUDERA PERKASA	KOMP. RUKO TANAH MAS BLOK A NO. 1 KELURAHAN SUNGAI PANAS	MHD SUNARYO	778457748



PROVINSI	NAMA PERUSAHAAN	ALAMAT KANTOR CABANG	NAMA KEPALA CABANG	NO.TELP (+62)
		KECAMATAN BATAM KOTA		
		Jl. Kp. Baru Meral Rt. 003 Rw.009, Kel. Sungai Pasir Kec. Meral	Darmendra	821745949 91
	PT. PELAYARAN SARAFANA INDONESIA	KOMP. RUKO PASAR MELAYU BLOK A NO.23 - 24 KEL. BUKIT TEMPAYAN KEC. BATU AJI	DESI SUSANTI	778421963
	PT. PELITA ARSAKA BAHARI	JL.KP.NOSARI BARAT RT.001/RW.XVI.KELURAHAN KIJANG KOTA,KECAMATAN BINTAN TIMUR.	YUSRIANTO	771461027 7
		JL. TAMANSARI NO.4 RT.002 RW.005 KEL. TANJUNG UBAN UTARA, KEC. BINTAN UTARA	ANDY SULISTIO SUSANTO	771483682
		Jl. Raja Ali Haji, Komplek Jodoh Square Blok D No. 46, Sei Jodoh Kelurahan Sungai Jodoh, Kecamatan Batu Ampar	Saniyanto	778408722 4
	PT. PERSADA CATRA INDONESIA	Ruko Costarica Niaga Blok B2 No.7 Kelurahan Belian, Kecamatan Batam Kota	LISA YULIA	778416042 1
	PT. PERSADA SAMUDERA ADITAMA	Jl. DI. Panjaitan Komp. Bintan Center Km.9 Blok C-16 RT.002 / RW.003 Kel. Air Raja Kec. Tanjungpinang Timur Kota Tanjungpinang	Dodi Komara	771442746
		Jl. Anggrek No. 2 Setajam, RT.008/RW.011 Kelurahan Dabo,Kecamatan Singkep	Zulfitri	812779344 2
	PT. PRIMA CAKRA SAMUDERA	JL. HANG KASTURI RUKO NOMOR 2 KP SIDOJADI RT 002 / RW 009. KELURAHAN BATU SEMBILAN, KECAMATAN TANJUNGPINANG TIMUR	ARDI GUNAWAN	813645634 80



PROVINSI	NAMA PERUSAHAAN	ALAMAT KANTOR CABANG	NAMA KEPALA CABANG	NO.TELP (+62)
		Gg. Durjah No.4 RT 004/RW 001 Kelurahan Lubuk Semut, Kecamatan Karimun	RAFI JAMIL	0
	PT. PURADIKA TRANSPACIFIC UNITED	Ruko Imperium Superblok Blok. B No. 27 Kelurahan Taman Baloi, Kecamatan Batam Kota	Rostina	878696969 33
	PT. PUTRA MARITIM PERKASA	KOMP GRENLAND BLOK F2 NO.7 LANTAI 1 KELURAHAN TELUK TERING KECAMATAN BATAM KOTA	RIONAL PUTRA	778460920
		JL. Ganet Perum. Perum Pondok akasia Blok J No. 2 RT. 005 RW. 008 Kelurahan. Pinang kencana kecamatan. TanjungPinang Timur	INDRA GUNA	778416995 1
	PT. RAFKA REZKI ALBAHR	JL. DAENG CELAK GANG DAHLIA KM.8 KAMPUNG GALANG RT/RW.001/008, KELURAHAN AIR RAJA KECAMATAN TANJUNGPINANG TIMUR	MEIRINA ASTUTI	812672161 49
	PT. REI BINTAN MARITIM	JL. WISATA BAHARI, KEL KAWAL, KEC. GUNUNG KIJANG	MUHAMMAD BINTAN RIOLAN	822211793 62
	PT. REMPANG SEJAHTERA BAHARI	Jl. Gambir Baru No. 65 RT. 02 RW. IV Kelurahan Tanjung Pinang Kota Kecamatan Tanjung Pinang Kota	Koryanto	771318439
	PT. RESTU KHAIRI PRATAMA	JL. MT. HARYONO SUNGAI AYAM NO. 59 RT. 002 RW. 003 KEL. KAPLING KEC. TEBING	HELY	812682777 74
	PT. RJS LINES INDONESIA	JALAN TENGKU SULUNG KOMPLEK BOTANIA GARDEN CLUSTER MAGNOLIA BLOK D9 NOMOR 01	ZAKARIA SYAF	778416154 3



PROVINSI	NAMA PERUSAHAAN	ALAMAT KANTOR CABANG	NAMA KEPALA CABANG	NO.TELP (+62)
	PT. ROYAL BUANA BAHARI	Jalan Perum Taman Pesona Asri Nomor 03 RT. 002 RW. 001 Kelurahan Air Raja Kecamatan Tanjungpinang Timur	EDDY RASMADI	
		Ruko Mediterania Blok KK3 Nomor 5 Kelurahan Baloi Permai Kecamatan Batam Kota	SUARDI	
	PT. SAMUDERA AGENCIES INDONESIA	Jl. Raja Ali Haji Komp Jodoh Square 1 Blok C No. 35 Kel. Sungai Jodoh, Batam	CRIMSON H. SITANGGANG	778457745
	PT. SAMUDERA SUKSES INDONESIA	Komplek Pertokoan Mega Legenda Blok A2 No. 28-29 Kelurahan Baloi Permai, Kecamatan Batam Kota	SUHAIMI	4086132
	PT. SAMUDRA ANAMBAS PERKASA	KOMP. RUKO SERAYA MAS CENTER BLOK. H NO. 10 RT. 004 RW.003 KEL. KAMPUNG SERAYA KEC BATUAMPAR	YEFRI HENDI	778408737 2
	PT. SEGARA MITRA ABADI	Jl.Nusantara RT. 002 RW.004 Kelurahan Tanjung Balai Kota Kec. Karimun	PAUL STEVEN DAMIAN	
		Komplek Trikarsa Equalita Blok A Nomor 1 Kelurahan Sadai Kecamatan Bengkong	Han's Morico	
	PT. SEHASA TIGA SEKAWAN	JL. LAKSAMANA BINTAN BLOK IV NO. 40 A LANTAI III SUNGAI PANAS KAMPUNG MELAYU BATAM	SELAMET FINUS	811698556
	PT. SENTRA MODA SEGARA	Komplek Tanjung Trisakti C No. 7 Kel. Sei Panas Kec. Batam Kota	Satria, SE	778452452
	PT. SERUWAY MULTI SENTOSA	Jl. Penerbangan No.4 RT.003 / RW. 003 Kel. Pamaq, Kec. Tebing	PATONI	813723180 00



PROVINSI	NAMA PERUSAHAAN	ALAMAT KANTOR CABANG	NAMA KEPALA CABANG	NO.TELP (+62)
	PT. SOLID PELAYARAN INDONESIA	KP. GALANG BATANG RT.005 RW.03 DESA GUNUNG KIJANG KECAMATAN GUNUNG KIJANG	ZEO ANDRO	853171199 99
	PT. SRIVIJAYA PERDANA SAKTI	Ruko Mega Legenda Blok C3 No. 18, Kelurahan Baloi Permai, Kecamatan Batam Kota	MUHAMMAD TAUFIQ HIDAYAT	0
	PT. SUFI SAMUDERA BAHANA	KP. KOLAM RENANG RT.007 RW.003, KELURAHAN KIJANG KOTA, KECAMATAN BINTAN TIMUR	RAFI JAMIL	823859808 55
		JL. PELAJAR SEKOP DARAT RT 003 RW 007, KELURAHAN DABO, KECAMATAN SINGKEP	SUCI PERMATA PUTRI, S.Tr.Pi	852637749 29
	PT. SUKSES KARIMUN JAYA RAYA	KOMP. BUKIT BALAI PERMAI GG TERATAI NO.57B RT.002 RW.002 KELURAHAN KAPLING, KECAMATAN TEBING	KARTONO	852644122 27
	PT. SURYA PUTRA MARITIM	Ruko Mega Legenda 2 Blok D2 No. 11 Kelurahan. Baloi Permai Kecamatan. Batam Kota	PUTRA MAULANA MUHAMMAD	812679646 55
	PT. TANDJUNG GLOBAL MARITIM	KOMPLEK UNION INDUSTRIAL PRAK BLOK AA NO. 3A RT.002 / RW.016, Kelurahan Tanjung Sengkuang, Kecamatan BATU AMPAR.	JOHNNY SUHALI	778411988
	PT. TASNIM MARINE PERSADA	RUKO KDA JUNCTION BLOK B NO. 11 KEL. BELIAN KEC. BATAM KOTA	OLFA YONSON	778749448 8
	PT. TIRTA PERMAI BAHARI	Komplek Plamo Garden Blok K3 No.3 Kelurahan Baloi Permai Kecamatan Batam Kota,	AHMAD KHOIRUL FAHMI	811682569 9
	PT. TIRTA SEGARA	Jl. Soekarno Hatta No.16 RT 03 / RW 014 Kelurahan Tanjungpinang	HR. SOEBYATO	771317820



PROVINSI	NAMA PERUSAHAAN	ALAMAT KANTOR CABANG	NAMA KEPALA CABANG	NO.TELP (+62)
		Barat Kecamatan Tanjungpinang Barat		
		Jalan Soekarno Hatta No. 200 RT 002 RW 003, Kelurahan Ranai Kota, Kecamatan Bunguran	WELLI NASUTION	773321155 5
	PT. TITIAN BAHTERA INDONESIA	Komplek Regency Park Blok I No. 11, RT.003 RW.010, Kelurahan Kampung Pelita, Kecamatan Lubuk Baja.	YUNITA ASMAWATI HILL	778421248
	PT. TOTALINDO LINTAS SAMUDERA	Komp. Mega Cipta Industrial Park Blok A No. 03 Kelurahan Batu Merah Kecamatan Batu Ampar	NG PAULO	412564
	PT. TRANSEA GLOBAL INDO	Ruko Permata Niaga Blok. E No.20 Kel.Sukajadi Kec. Batam Kota	SAHATAN TIMBUL HASUGIAN	2.17784E+ 11
	PT. TUAH LAUT SIANTAN	JL. PELATARAN SERKAH NO. 38 RT.001 RW 002 DESA TAREMPA BARAT, KEC. SIANTAN	FAHMI ARABI	852646559 59
	PT. VANSADA KARUNIA SAMUDRA	RUKO SERAYA MAS CENTRE BLOK. C NO.3B KEL. KAMPUNG SERAYA , KEC. BATU AMPAR	SURYADI KESUMA	778454306
	PT. WIDI JASA SAMUDRA	KOMP. PERTOKOAN CITRA SUPERMALL BLOK B NO.5-6 HARBOURBAY, RT.002 RW.006, KEL. SUNGAI JODOH KEC. BATU AMPAR	FRANKY	778741522 7
		Jalan Mutiara, RT.003 / RW.004 Kelurahan Parit Benut, Kecamatan Meral,	Broery	
		Jl. Diponegoro, RT.001/RW.004 Kelurahan Tarempa, Kecamatan Siantan	FIRMAN FARDI	
	PT.BATAM PUTRA TEMPATAN	JL.Patimura/Kampung tua TL.Nipah No.47	WANDY	778479134



PROVINSI	NAMA PERUSAHAAN	ALAMAT KANTOR CABANG	NAMA KEPALA CABANG	NO.TELP (+62)
		Rt.002 Rw.002 Kel.Kabil Kec.Nongsa		
	PT.BATUAMPAR SARANA ANGKUT	Komp Timsco Point 01 Jl. Lumba - Lumba No. 1 Kelurahan Batu Merah Kecamatan Batu Ampar	ACHMAD TAUFIK	778412976
	PT.CHANTIKA BAHARI SEJAHTERA ABADI	JL.DUYUNG RT 003 RW 006 PANTAI STRES KELURAHAN SUNGAI JODOH,KECAMATAN BATU AMPAR	Samsul Adi Bakri	852688290 76
	PT.GOLDEN GATE MANDIRI	JALAN KUDA LAUT RT. 01 / RW. 07 KEL.SUNGAI JODOH KEC. BATU AMPAR	RICKY EKA D	778458258
	PT.JAYDEN LINTAS SAMUDERA	Ruko Mega Legenda 2 Blok.C3 No.27 KELURAHAN BALOI PERMAI KECAMATAN BATAM KOTA	ERDI STEVEN MANURUNG	778743387 0
	PT.KARIMUN BINA UTAMA	Jl. Teuku Umar.no.15.RT.001.RW.001 Kelurahan Tanjung Balai. Kecamatan Karimun	JHON ABRISON	77731895
	PT.LINTAS LAUTAN INDONESIA	Kampung Baru Rt.004 Rw.003 Kelurahan Tebing Kecamatan Tebing	SALIM	812764265 36
	PT.MUSTAFA BAHARI JAYA	Komplek Bumi Riau Makmur Blok B No.6, Kelurahan Sungai Panas, Kecamatan Batam Kota	EKA SARI MURNI	778471011
	PT.PELAYARAN NASIONAL LAUTAN NIAGA	KOMPLEK TIMSCO BLOK A NO.6 KELURAHAN BATU MERAH KECAMATAN BATU AMPAR	ARIEF RAHMAN	812701556 55
	PT.PILAR INTI SAMUDRA BATAM	KOMP. UNION INDUSTRIAL PARK BLOK.C No.3 KELURAHAN TANJUNG SENGKUANG	SOETJIPTO	778412889



PROVINSI	NAMA PERUSAHAAN	ALAMAT KANTOR CABANG	NAMA KEPALA CABANG	NO.TELP (+62)
		KECAMATAN BATU AMPAR		
	PT.REMPAK KARIMUN INDONESIA	JALAN TEUKU UMAR NO.47 RT.001 RW.003 KEL.TANJUNG BALAI KOTA . KEC.KARIMUN,	SRI REZEKI	777328444
	PT.RHAKA KARIMUN BAHARI	JL.JEND A.YANI NO.02 RT.006 RW.001 KELURAHAN TANJUNG BALAI KECAMATAN KARIMUN	SAID FACHRIZA	812708742 50
	PT.SARANA TRANS ASIA	Ruko Taman Duta Mas Blok B No.17 Rt.001 Rw.002 Kelurahan Baloi Permai Kecamatan Batam Kota	ARTHUR ARON LANDE	778474563
	PT.SARANA UTAMA TRIJAYA	Ranggam, Rt.003 Rw.001 Kelurahan Tebing Kecamatan Tebing	M. RENDRA ADMAJA	777736161 9
	PT.SUKSES MAKMUR SAMUDRA BERJAYA	TIBAN I BLOK D NOMOR 5 RT.002 RW.003 KELURAHAN PATAM LESTARI KECAMATAN SEKUPANG	JULFAHDIN PANCA	812612040 62
	PT.TRIJATI INTERNUSA MARITIM	KOMPLEK REGENCY PARK BLOK I No.6 KEL. KAMPUNG PELITA KEC. LUBUK BAJA,	RAH APRIANTORO MANGGARWON O	778488969 2
	SUMBER HASIL PRATAMA	KOMP.PERTOKOAN GAJAH MADA BLOK A NO.12 KELURAHAN SUNGAI HARAPAN KECAMATAN SEKUPANG	DEISY KUSUMA RAHARJA	813652931 54
	TRANS ASIA PASIFIK	RUKO TAMAN DUTAMAS BLOK B NO.23 KELURAHAN BALOI PERMAI KECAMATAN BATAM KOTA	BRAM RAJA PANGIHUTAN	778416123 6
Lampung	PELAYARAN BERKAT USAHA MANDIRI	Jl. Selat Malaka 4 No. 28 Kel. Panjang Selatan, Kec. Panjang.	MAKMUR SIANTURI	72132418



PROVINSI	NAMA PERUSAHAAN	ALAMAT KANTOR CABANG	NAMA KEPALA CABANG	NO.TELP (+62)
	PT AGUNG TRIKARYA INDONESIA	Jl. Sultan Hasanuddin No. 54 RT. 005 Kelurahan Teluk Betung Kecamatan Teluk Betung Selatan	Dody Montana	7215609357
	PT MARIO SAMUDERA JAYA	JL SOEKARNO HATTA KP. SINAR GUNUNG RT.011 LK.III KELURAHAN PANJANG SELATAN KECAMATAN PANJANG	AHMAD RIFAI	85368109921
	PT WILDAN BERKAH ABADI	JL. LINTAS TIMUR BUNUT DESA BANDAR AGUNG RT.002 RW.002 LK.000 NO.9, KEL. BANDAR AGUNG, KEC.SRAGI	BERKAH REZA UTAMA	85269859494
		JL ALAMSYAH RATU PERWIRA KOMPLEK YUKA RT 005 LK II KELURAHAN KARANG MARITIM KECAMATAN PANJANG	ALI USMAN	85368109921
	PT. ABDULLAH PELAYARAN SUKSES	Jl. Sultan Haji GG. Dahlia, No. 38 RT/LK. 002/V, Kel. Kedaton, Kec.Kedaton.	Nurul Anisiati	81246865818
	PT. ANDHINI SAMUDERA JAYA	JL BATAM IX Gg Jaya No 88 RT 09 LK I Kelurahan Way Halim Permai Kecamatan Way Halim	MICHAEL TARGET NAINGGOLAN	8119254747
	PT. BAHARI TIRTA JAYA	Jl Karimun Jawa Perum Grak Alam Estate Blok G No.08 RT 016 LK.1 Kelurahan Sukarame Kecamatan Sukarame	Muhammad Fadlan	
	PT. BAMA PUTRA SUKSES	Jl. Imam Bonjol RT 01 KL I Kelurahan Gedong Air / Kecamatan Tanjung Karang Barat Bandar Lampung	CHAIRUL	
	PT. GANJARAN SAMUDERA MANDIRI	YOS SUDARSO JL. DEWI NO. 09 KELURAHAN PIDADA KECAMATAN PANJANG	GANJAR SLAMET	72133899
	PT. Karunia Sukses Sentosa	Jalan Bahari No.50, RT 003 LK III, Kelurahan Panjang Utara, Kecamatan Panjang	Slamet Subroto	72132028



PROVINSI	NAMA PERUSAHAAN	ALAMAT KANTOR CABANG	NAMA KEPALA CABANG	NO.TELP (+62)
	PT. PELAYARAN NAN JAYA	JL. PERUM BUKIT KENCANA BLOK I 5 RT.007 LK.III, KEL. KALIBALAU KENCANA, KEC. KEDAMAIAN	EDI KURNIAWAN	81280192501
	PT. RADJA ARMADA NUSANTARA	Perum. Keteguhan Permai Blok C No 15 RT 003 LK III Kelurahan Keteguhan Kecamatan Teluk Betung Timur	Ardiansyah Pribadi, S.SIT	
	PT. SAMUDERA AGENCIES INDONESIA	Jl. KH. A. Dahlan No 32, Pahoman, Panjang	RIZAL HADI, SH	721265700
	PT. TIGADE ARTHA SAMUDERA	Jl. Yos Sudarso Gg. Dewi No.10 Rt.001 Lk.I Kel. Pidada Kec. Panjang.	HADI PURNOMO	721342272
	PT. TRIDARA LAUTAN INDONESIA	Jl. Ratu Dibalau Komplek Ruko Griya Tanjung Asri No.1 RT. 001 Kel. Pematang Wangi Kec. Tanjung Senang	JASRONI	721788352
	PT. TRIELANG INDO MARITIM	JL. Teluk Lampung No. 4 RT. 005 LK. I Kel. Pidada Kec. Panjang	HAENDRA WIDJAJA	72131471
	PT.BAHTERA PURNA SUKSES	Jl.Terusan Slamet Riadi No 27 RT 012 LK II Kelurahan Bumi Raya Kecamatan Bumi Waras	AGUSTIO,SE	721474581
	PT.BERKAH JASA PRIMA	Jl.GIAM BLOK TG. 1/7 BTN 3 RT.001 LK. III KELURAHAN WAY HALIM PERMAI KECAMATAN WAY HALIM	SYAFRIN ABDULAH SYARIF	721704902
	PT.PASIFIK SAMUDRA SENTOSA	Jl.Bahari No.23 Kelurahan Panjang Utara Kecamatan Panjang	THEODORUS CH LASUT	72131931
Maluku	PT SHIP AGENT INDONESIA	Desa Jikotamo,Kecamatan Obi	ALIMUDIN LAULO	
	PT SYAKI TAMA ABADI	JL. Wayari Wainusa Laut Negeri Suli Kec. Salahutu Maluku Tengah	EDWARD H.A. LELAPARY	



PROVINSI	NAMA PERUSAHAAN	ALAMAT KANTOR CABANG	NAMA KEPALA CABANG	NO.TELP (+62)
	PT. AIRLANGGA JAYA SEJAHTERA	DESA SESAR, KECAMATAN BULA	MAHIYUDIN, S.I.Kom.	853416224 02
	PT. BERKAT SEMESTA	Jl. Mutiara No. 12 RT.004/RW.01, Kelurahan Rijali, Kecamatan Sirimau	Muhammad Iqbal	911317888
	PT. LAURA GLOBAL MARITIM	Jl. O. Sasingan Rt. 002 Rw. 01 Desa Wosia Kecamatan Tobelo Tengah	RIZKY FERNANDO IWISARA	924262331 1
		JL. LURUS PELABUHAN KAWASI DESA KAWASI RT. 001 RW. 001, KECAMATAN OBI	MUHAMMAD SURATMAN M. DJAFAR	
Maluku Utara	PT SYAKI TAMA ABADI	DESA WERE KEC. WEDA	MUHLIS N SYAWAL	0
	PT. Alicia Trans Segara	Jl. Puncak Tiakur No. 1, Kelurahan Tiakur, Kecamatan Moa Lokar	Annastasya Palpialy	215634966
	PT. BARITO DUTA SARANA	Jln. LAGUSA DUSUN I / RT 01 DESA BULI KECAMATAN MABA	HIKMAWATI ILYAS	812416585 91
	PT. Berjaya Samudera Dilaga	Jl. Manggis RT 008/004 Kel. Makassar Timur Kec. Ternate Tengah	Andi Iskandarsyah Ahmad Marhaban	921312123 7
		Jl. Ahmad Baswan, Desa Were, Kec. Weda, Prov. Maluku Utara.	MUHAMMAD FAJRI S. MANAF	
		Jl. PLN, Desa Rawajaya, Kec. Tobelo	Awal Safi	
		Jl. Kompleks Pelabuhan Jikotamo, Kec. Obi	Umar Djibran	
	PT. GARUDA NUSANTARA LINES	JL. RAYA PELABUHAN BABANG, DESA BABANG, KEC. BACAN TIMUR	RUSDI BILAL	821965901 01
	PT. LAURA GLOBAL MARITIM	DUSUN 1 KEL/DESA : WERE KECAMATAN : WEDA	ROFIFA MAHIRI	924262331 1
		JL. LAGUSA DUSUN I / RT. 01 DESA BULI KECAMATAN MABA	RIA RINDORINDO	



PROVINSI	NAMA PERUSAHAAN	ALAMAT KANTOR CABANG	NAMA KEPALA CABANG	NO.TELP (+62)
	PT. ORIENTJASA MARITIM INDONESIA	Desa wayafli Kec. Maba	Maswan Ridha, SE	
	PT. PELAYARAN BAHTERA DISERINDO	DUSUN I , DESA FIDI JAYA, KECAMATAN WEDA,	ADID FIRMANSYAH	
		DESA GOSOMA RT.008/RW.004 KECAMATAN TOBELO	FRYANTO	
	PT. SAFINAH SAMUDERA SHIPING	Jl. KM 3, Dusun III, Desa Fidi Jaya Kecamatan Weda,	FINO FAHRIZAL	4013111699
Nusa Tenggara Barat	PT. ANTARES BUMI PASIFIK	JL. PAHLAWAN LAMA NO. 50 RT. 008 / RW. 003 KELURAHAN DARA KECAMATAN RASANA E BARAT	FERIADI	82340300148
	PT. APN GLOBAL MARINE	JALAN MARTADINATA RT. 014/RW. 001 KELURAHAN TANJUNG, KECAMATAN RASANA'E BARAT	SUDIRMAN	81339124343
	PT. ATR TRANS MARINE	JALAN MARTADINATA RT. 014 RW. 001 KELURAHAN TANJUNG KECAMATAN RASANA E BARAT	FADLURRAHMANN	2122437062
	PT. BAHTERA LIZZATUNNISA UTAMA	Jalan Bangsal Baru, Dusun Karang Pangsor RT : 008 RW : - , Desa Pemenang Barat, Kecamatan Pemenang.	Brian Bramantio	82339176443
		Jalan Raya Lembar No. 20, Dusun Karang Kute, Desa Lembar Selatan, Kecamatan Lembar.	NENGAH BENDER	82341927252
	PT. FITRA MUARA KAYANGAN	Kampung Baru Desa Labuhan Lombok Kecamatan Pringgabaya	ROSMAWATI	3763501427
	PT. JASA URUS KAPAL	Jln Martadinata Rt. 003 Rw. 001 Kelurahan Tanjung Kecamatan Rasanae Barat	TAUFIK	8113901270
	PT. MITRA PELAYARAN SUKSES	RT. 002 / RW. 011 DUSUN LABUHAN BADAS DESA LABUHAN BADAS,	BUDIONO SISWANTO	82236877777



PROVINSI	NAMA PERUSAHAAN	ALAMAT KANTOR CABANG	NAMA KEPALA CABANG	NO.TELP (+62)
		KECAMATAN LABUHAN BADAS		
	PT. MUSTIKA EMPAT LIMA	RT.001 DUSUN SERUMBUNG DESA LEMBAR SELATAN KECAMATAN LEMBAR	HAMDAN, S.Pi	3706184037
	PT. SAMUDRA INDONESIA AGENSI (SIAGE)	JALAN RAYA PELABUHAN LEMBAR, DESA LEMBAR SELATAN, KECAMATAN LEMBAR	SUDARTA, S.Sos, MM	0
	PT. SEANOTIK SEGORO WANGI	SANDUBAYA TIMUR RT. 001, DESA LABUHAN LOMBOK KECAMATAN PRINGGABAYA	LALU JOHAN WAHYUDI	8175723020
	PT. SINAR SAMUDERA SELATAN	Jl. RE. MARTADINATA, RT. 014/RW.001/, Kel. TANJUNG, KEC. RASANA E BARAT	MUHIDIN	82341499721
	PT. BUDI SAMUDRA JAYA ABADI	Jl. RE. Martadinata RT.014/RW.001, Kel. Tanjung, Kec. Rasanae Barat	AMRAN HR	313548868
	PT> Pelayaran Aman Samudera Indonesia	Jl. RE Martadinata RT 014 RW 001 Kel. Tanjung Kec. Rasanae Barat Kota Bima	Hindrawiyanto, HSP	85397111166
	SAPTA JAYA SARANA SAMUDERA	DUSUN MANDAR, DESA LABUHAN HAJI, KECAMATAN LABUHAN HAJI	LAURA FITRI ADYANTI	5113259171
Nusa Tenggara Timur	PT ASAKOTA BAHARI LESTARI	Jalan Diponegoro, RT : 004 RW : 004, Kelurahan Kota Uneng, Kecamatan Alok	SYAFRUDDIN	82147782224
	PT BERDIKARI SAMUDRA PERKASA	Gang Perikanan, Rt 002/Rw 002 Desa Gorontalo Kec. Komodo	OCI WAHYUNI	81239922643
	PT SYAKI TAMA ABADI	Jl. PAHLAWAN RT. 001 RW. 001 KEL. NUNBAUN DELHA KEC. ALAK	RANDY AGUSTIYANTO KAINAMA	85282403802
	PT. DHARMA BHAKTI KARYA	Jl. DAMAI 10 RT.036/RW.012	FIRMAN	82146197508



PROVINSI	NAMA PERUSAHAAN	ALAMAT KANTOR CABANG	NAMA KEPALA CABANG	NO.TELP (+62)
		KELURAHAN LILIBA KECAMATAN OEBOBO		
	PT. ELO MANGENRE PUSAT LARANTUKA	Jalan Soekarno Hatta Dusun Delang, RT. 016 / RW. 004, Desa Tiwatobi, Kecamatan Ile Mandiri	Salmawaty	813394216 95
	PT. HARAPAN CIPTA PERKASA	Kompleks PLN.RT.016 / RW.007 Desa.Gorontalo Kec.Komodo	WAHYU SUANDY WATIMENA	813532165 34
		JL.KAKAP 004 RT 006 RW 003 KELURAHAN BINONGKO KECAMATAN TELUK MUTIARA	MUHAMAD TAHIR	822363394 57
	PT. JASA URUS KAPAL	Rt. 004 Rw. 001 Kelurahan Kota Uneng Kecamatan Alok	Nurhayani Sri Hastuti	821452196 96
	PT. MAUMERE BAHARI EKSPRES	RT. 004 / RW. 001 KEL. KOTA UNENG, KEC. ALOK	AGUSTINUS NINO	813373464 17
		KOMPLEKS PELABUHAN LAUT LARANTUKA, JALAN NIAGA No 74 RT. 002, RW. 001, KELURAHAN POSTOH, KECAMATAN LARANTUKA,	YOHANES DJEMI HIMALAYA	812395826 22
	PT. OCEANUM MULAN BERSAUDARA	Jl. Trans Atadei / Belakang Hotel Lembata Indah atau Lingkungan Berdikari RT. 003 RW. 002 Kelurahan Lewoleba, Kecamatan Nubatukan	David Blasius Huklele Gole	821441142 32
	PT. PANORAMA SINAR BAHARI	JALAN M. PRAJA KM.6 RT.022 RW.005 KELURAHAN ALAK KECAMATAN ALAK	PETRUS GODLIF MALELAK	380856399 8
		RT. 004 / RW. 002, Kel/Desa : Metina Kecamatan : Lobalain	Yacob Malelak	812350750 00
	PT. RAHMAT PULAU LEMBATA	Kota Baru Utara, RT.006 / RW.002, Kelurahan Lewoleba Tengah, Kecamatan Nubatukan	Muhamad Syaban	812289739 51



PROVINSI	NAMA PERUSAHAAN	ALAMAT KANTOR CABANG	NAMA KEPALA CABANG	NO.TELP (+62)
	PT. ROYAL BUANA BAHARI	Jalan Sulawesi Nomor 01 RT. 001 RW. 004 Kelurahan Kalabahi Tmur Kecamatan Teluk Mutiara	MUHAMMAD HATTA SINA	
		Lamtoro Nomor 3 RT.016 RW.004 Kelurahan Labuan Bajo Kecamatan Komodo	MARTHINUS DITHES LAGA HURU	
		Jalan Patriot Nomor 38, RT.033 RW.015, Kelurahan Kelapa Lima, Kecamatan Kelapa Lima	JACOB JONATHAN HERMANUS	
	PT. SINAR SAMUDERA SELATAN	Jl. Matahari No. 50 RT.15 /RW.006.Kelurahan Oesapa Selatan Kec. Maulafa	Usman Husin	380880029 1
		DESA BAADALE, DUSUN SAMBUKU ,RT.003/RW.002 KEC. LOBALAIN	FIRMAN	812823335 58
		WAE MATA RT/RW.009/003, DESA GORONTALO, KECAMATAN KOMODO	RIO FERDINANDUS MISSA,A.Md	812465799 23
		JL. DON SLIPI, RT.027 / RW.002 KELURAHAN : WAILITI, KECAMATAN : ALOK BARAT	YVONNE MARICE VICTORIA	812362502 11
		ALOR KECIL RT. 03/ RW. 02 DESA ALOR KECIL, KECAMATAN ALOR BARAT LAUT	RAHIMIN ISEBARU	821441979 00
		Ling.Nekafehan,RT.022/RW .007, Kelurahan Manumutin,Kecamatan Kota Atambua	Heribertus Taus	821449088 58
		JL. ADAM MALIK. RT.002/RW.001. KELURAHAN : KAMBAJAWA,KECAMATAN : KOTA WAINGAPU	DOMINIKUS BULU DAPA	812120154 44
JL. SAM RATULANGI RT.002/RW. 004 KELURAHAN PAUPIRE, KEC. ENDE TENGAH	KONTERIUS KEO	852384135 75		



PROVINSI	NAMA PERUSAHAAN	ALAMAT KANTOR CABANG	NAMA KEPALA CABANG	NO.TELP (+62)
		RT.003/RW.02, KEL. LARANTUKA , KEC. LARANTUKA	PAULUS YOHANES WEOSEKE	812272252 92
	SENTOSA BINA NUSANTARA	Perumahan Game Stone Regency No. 20, Kelurahan Alak, Kecamatan Alak	Nube Melkisedek Mella	
Papua	PT. ABADI KUSUMA BAHTERA	JALAN JENDERAL SUDIRMAN NOMOR 06 KELURAHAN FANDOI, KECAMATAN BIAK KOTA	ROBBY KURNIAWAN	98121724
	PT. ANTARES BUMI PASIFIK	Jl. Ardiapura III Rt 01/ Rw.VIII Kelurahan Ardiapura Distrik Jayapura Selatan	DENNY RUSMIYANTO	
	PT. KARUNIA JASA BAHARI	Jl.poros samabusa. kampung sanoba, distrik nabire.	ANTHONY WIJAYA	95425891
	PT. PELAYARAN ARAFURA LINE	Jl. Raya Mandala No.125 Rt.010 Rw.002 Kel.Bambu Pemali Kec.Merauke.	AMIR MACHMUD BAUW	971322413
		Jl.Ahmad Yani Rt.06 Rw.02 Kel.Bade Kec.Edera	PARWI NURSEWAN	852447343 36
	PT. SAMUDRA ARAFURA MANDIRI	JL. NAORI RT. 001 RW. 002 KELURAHAN KARANG INDAH KEC. MERAUKE	ARIF RAHMAN	971333108 2
	PT.SATOR TRIJATA SAMUDERA	Jln.Pendidikan, Rt.11/Rw.05 Kampung Samabusa Distrik Teluk Kimi.	Diana Erawaty	98421134
PT.STELLA MARIS SAMUDERA	JL.POROS SAMABUSA,RT.09/RW.05 - KAMPUNG SANOBA DISTRIK NABIRE - KAB.NABIRE .	H.S.JOHN Y ODJAN	98421710	
	Jl.GG RCTI 1 Rt.006 Rw.002 Kel.Karang Indah, Distrik Merauke	JIBDUN LAGOA		
Papua Barat	PT MITRA BARUNA NUSANTARA	JLN. POROS PENGALENGAN RT.004 RW.002 DISTRIK AIMAS	HARUN LATIEF	951543772
	PT. ANUGERAH PORYDO LESTARI	JL. S. Bebari KM.10 RT:02 RW:002	Posmen Sinaga	812483383 28



PROVINSI	NAMA PERUSAHAAN	ALAMAT KANTOR CABANG	NAMA KEPALA CABANG	NO.TELP (+62)
		Kelurahan Matalamagi, Distrik Sorong Utara		
	PT. ASIA PASIFIK SUPERYACHTS BALI	Jalan Jend. A. Yani No. 24, Kelurahan Kampung Baru, Distrik Sorong Kota	Fitri Sukma Dewi	813540139 46
	PT. BAHANA BROKERNUSA	Jl. Gunung Gamalama No. 8A RT/RW 003/004 Kel. Klasuur, Distrik : Sorong Kota	Simon Thomas	811354722 8
	PT. BAHARI PAPUA MANDIRI	Jl. Mohammad Saleh Taesa, Kelurahan Sapordanco, Distrik Kota Waisai	TACHRIN HAMJAH	923456321
	PT. BERKAT TRIPUTRA PERSADA	Jl. Ahmad Yani RT.013/03 Kelurahan Fakfak Utara Distrik Fakfak	R. SABARISMANTO	95625201
	PT. BILQIS MUTIARA BAHARI	Jl. Trikora, lorong anggrek RT/RW 001/004 Desa Tampa Garam Kec. Maladom Mes Kabupaten Sorong	Gustaf Antaribaba	
	PT. CAHAYA SINJAI BAHARI	Jl. Sriti 1 No.5 RT 001/003 Kel. Remu Utara Distrik Sorong	Akbar Ramadhan	853440280 28
	PT. CENDRAWASIH INDAH PAPUA	JL. PERIKANAN RT.003 / RW.004 DISTRIK SORONG MANOI KELURAHAN KLAGIGI	TOCHA ALHAMID	967600375
	PT. FERINDO TRANS SEGARA	JL. Kokas Kota RT 001/ RW 000 Kel. Kokas Kota, Distrik. Kokas	Johny Lewier	813446438 18
	PT. JESA ANUGRAH PAPUA	Jl. KM. 7 Gunung RT. 005 RW. 003 Kelurahan Malaingkeci Distrik Malaimsimsa	Samuel Jotlely	951575743
	PT. LAURA GLOBAL MARITIM	JL. MANGGIS NO. 19 RT. 001 RW. 014 KELURAHAN MALABUTOR DISTRIK MANOI	Drs. EC. JOHN LEWERISSA	924262331 1



PROVINSI	NAMA PERUSAHAAN	ALAMAT KANTOR CABANG	NAMA KEPALA CABANG	NO.TELP (+62)
	PT. PAPUA LINTAS SAMUDERA	JL. DANAU SENTANI NO. 26, RT. 002 RW. 001 KEL. KLAWASI KEC. SORONG BARAT	ANDRI WARDHYANTO	951327241
	PT. SNEPAC AGENCY ASIA	Jl. Arfak No. 1 RT. 002/RW. 001 Kel. Kampung Baru, Distrik Sorong Kota	Indro Warseno	
	PT. UMEGA SAMUDERA MANDIRI	JL.FLAMBOYAN III NO.17 B, HARAPAN INDAH RT.002/RW.007 KELURAHAN KLAWUYUK, SORONG TIMUR	KRIS HANDOYO	853422084 65
	PT. Yasirah Bahari Sorong	Jl. Puyuh No. 78, Kelurahan Remu, Distrik Sorong	Adin Asda Wali	852445787 65
	PT.EMPAT PUTRA PALEKA	JLN.IMAM BONJOL NO.16 RT.10 RW.000 KEL.WAGOM UTARA DISTRIK.PARIWARI.	JOHOZUA JOKLELY	95624249
		JL. RA Kartini Kampung Seram - RT.001 / RW 001	MARTHEN L. SEGIDIFAT	95721614
	PT.KARYA CEMERLANG PATARA	JL.P.BATANTA LRG I/3 RT/RW,002/002 KELURAHAN KLASUUR DISTRIK SORONG KOTA	JEFRY UNEPUTTY	821984678 38
		Jalan Mesjid Raya Waisai RT.001 / RW.01 Kelurahan .Sapordanco Kecamatan .Kota Waisai	SILFESTER PATTINAMA	951321178
	PT.RIZHAB BAHTERA NAGARA	Jl.Sapta Taruna Perum Sabrina Regensi RT.05/RW.05 Km.10 Masuk Kelurahan Sawagumu Distrik Sorong Utara	SURYA ADI WINTORO	852542778 59
	PT.SEGARA SAKTI SEJATI	Jl. Yos Sudarso No. 21 RT./RW. 001/006, Kelurahan Manokwari Barat - Distrik Manokwari Barat	M. Ridwansyah	986221306 3
Riau	PT DUMAI BERKAH SAMUDERA	Jl. Bintang no.99 Rt 017 rw 000 Kelurahan sukajadi Kecamatan dumai kota	Yuli Firdaus	76531480



PROVINSI	NAMA PERUSAHAAN	ALAMAT KANTOR CABANG	NAMA KEPALA CABANG	NO.TELP (+62)
	PT GUNTUR HARAPAN SAMUDERA	JALAN HARAPAN RAYA NO 2A RT/RW 02/02 KELURAHAN SUNGAI BERINGIN KECAMATAN TEMBILAHAN	NARITA NASUTION	812684465 4
		JL. PURI TUJUH RT 009/001 KELURAHAN TAGARAJA KECAMATAN KATEMAN	ZULHAM	813646153 32
	PT PUTRA SINGGASANA MUDA	Perumahan Putri Tujuh Blok F Nomor 01 RT 01 RW 03, Kelurahan Sidomulyo Barat, Kecamatan Tampan.	IDRIS	813655662 80
	PT RIAUANDALAS JASADERMAGA	Jl. Bambu Kunin RT 01/RW 01 Kelurahan Sungai Pakning, Kecamatan Bukit Batu	Hotben Tua Panjaitan	852638031 33
	PT. ADHIGANA PARADUTA MULYA	Jl. Komplek Pelindo I No.9 RT.014 , Kel. Teluk Binjai , Kec. Dumai Timur	Efrizon Zamrin	
	PT. ANUGERAH LAUTAN MULIA	JL. SULTAN SYARIF KASIM KOMPLEK PT. PELINDO GG. HANOMAN 116A KEL. TELUK BINJAI KEC. DUMAI TIMUR	AFDIWAN	76531354
	PT. AQULLAH SAMUDERA RAYA	Jl. Sutomo no. 06. Rt. 003 Kel. Teluk Binjai Kec. Dumai Timur	DEDEK	812772983 59
	PT. ATR TRANS MARINE	JALAN PANGERAN DIPONEGORO NO. 99 RT. 17 KELURAHAN RIMBA SEKAMPUNG KECAMATAN DUMAI KOTA	RUDI YANTO	76537906
	PT. BAHARI SAMUDRA SIAK LINES	Jl. Gajah Mada RT.003 RW. 007 kel. Sungai Apit kec. Sungai Apit	NOVRI YULIRZON	812752086 68
	PT. BAHARI TIRTA JAYA	Perumahan Griya Betung Persada GG Belibis No. 44 RT.003 RW.002 KELURAHAN KAMPUNG REMPAK KECAMATAN SIAK	RIZKY SADRI PRATAMA	



PROVINSI	NAMA PERUSAHAAN	ALAMAT KANTOR CABANG	NAMA KEPALA CABANG	NO.TELP (+62)
	PT. BARRA ASEAN SHIPPING	JALAN HARAPAN NO. 26 RT.010 KELURAHAN JAYA MUKTI KECAMATAN DUMAI TIMUR	HENDRIZAL	76534312
	PT. BERLIAN OCEAN SHIPPING	Jl. Jeruk No. 32B, Kelurahan Rimba Sekampung, Kecamatan Dumai Kota.	Tahayudin	76533859
	PT. Cahaya Maritim Nusantara	Jalan Sultan Syarif Kasim No. 338 A Kel. Sukajadi Kec. Dumai Kota	Andi	765810188
	PT. DANG MERDU LINES	Jalan Sri Wedari Ujung No. 01 D RT. 013, Kelurahan Tanjung Palas, Kecamatan Dumai Timur.	ABDUL MURAD	812753078 3
	PT. DIAN BAHARI PERKASA	Jl. Sei Siak No. 5 RT 014 Kel. Buluh Kasap Kec. Dumai Timur	ADI SUSANTO	765810232
	PT. GANDA PERKASA SAMUDERA	Jl. Tanjung Harapan Perumahan Mutiara No. 2B RT.004/ RW.001 Kel. Pekan Arba, Kec. Tembilhan	Rian Fitriansyah	761456742
		Jl. Abdul Manaf No. 48 RT.002 RW.002, Kel. Tagaraja, Kec. Kateman	ABDUL AZIS LATINI	812776785 07
		Jl. M. Ruslan RT.001 RW.001, Kel Teluk Pinang, Kec. Gaung Anak Serka (GAS)	SA'ADILLAH	76822150
	PT. HADA SAMUDERA MARITIM	Jln.Jendral Sudirman Gg. Buntu RT. 10 Kelurahan Bintang Kecamatan Dumai Kota	Hangga Harianda	765437028 9
	PT. INDO MAKMUR EXPRESSINDO	Jl. Siak Indrapura No. 7A Kelurahan Selat Panjang Kota Kecamatan Tebing Tinggi	TANDI HARTONO	763343011 3
	PT. INDO TAMA ASIALINE	JL.SUTOMO NO.08 KEL.PESISIR KEC. LIMAPULUH	NIKO CANDRA	853766177 99
	PT. INTAN SARI ABADI	Jl. H. Arief Gg Kampung Baru 2 RT/RW 001/002 Kel/Kec Tembilhan Hulu/	M IRFAN AFOESMA	853553043 60



PROVINSI	NAMA PERUSAHAAN	ALAMAT KANTOR CABANG	NAMA KEPALA CABANG	NO.TELP (+62)
		Tembilahan Hulu Kabupaten Indragiri Hilir, Prov Riau		
	PT. NUSANTARA INHIL LINE DUMAI	Jalan Sultan Syarif Kasim RT. 06 RW. 01 Kelurahan Batu Panjang Kecamatan Rupat	KHAIRUL HISSYAM	0
		JL. SEI SIAK NO 21A RT. 14 KELURAHAN BULUH KASAP KECAMATAN DUMAI TIMUR	INDRA	765810631
	PT. PANDU HARAPAN SEJAHTERA	JL. SYAHBANDAR NO. 09 RT. 004 RW. 001 KELURAHAN KOTA BENGKALIS KECAMATAN BENGKALIS	EDY	76621146
	PT. PELAYARAN VISTA INDONESIA LINE	JL. TERATAI NO. 1A/1B RT. 009, KELURAHAN DUMAI KOTA, KECAMATAN DUMAI KOTA	ZULKIFLI	76535763
	PT. RAFANDA MAKMUR LINE	Jln. Sekolah NO. 22 Kelurahan Meranti Pandak Kec. Rumbai Pesisir	RONALD JUNYUS SAPUTRA	761595041 3
	PT. RAFINA TIRTA SAMUDRA	Jl. Mayjend Kaharuddin Nasution BTN Kesuma Permai II No. 2A RT 016 RW.000 Kel. Jaya Mukti Kec. Dumai Timur	MUKHTAR	765437188 1
	PT. REZKI NANDA NUSANTARA	JL. SULTAN NO. 284a RT. 006 / RW 001 KEL. KAMPUNG DAGANG KEC. RENGAT	MAULIDIA WINANDARI	769323466
	PT. SAMUDERA AGENCIES INDONESIA	Jl. Jend Sudirman No. 196 Kel. Teluk Binjai, Kec. Dumai Timur, Dumai	IMARA ARIEF HANDOYO	76531059
		Jalan SM. Amin Komplek Pergudangan Angkasa I, Blok E No. 03 RT 02 RW 07, Kel. Binawidya, Kec. Tampan,		671670026 1
		JALAN TENAGA NO 21 RT. 02 RW. 0	TOLEN KETAREN	765438214



PROVINSI	NAMA PERUSAHAAN	ALAMAT KANTOR CABANG	NAMA KEPALA CABANG	NO.TELP (+62)
	PT. SAMUDERA SARANA KARUNIA	KEL. DUMAI KOTA KEC. DUMAI KOTA		
		JALAN HAYAM WURUK NO. 03 RT 04 RW 01 KELURAHAN SIMPANG TIGA KECAMATAN BUKIT RAYA	RAHEL PERMATA SARI	761840259 6
		Jln. Jend. Sudirman Gg. Makdin RT 002 RW 001 Desa Sungai Selari Kec Bukit Batu		
	PT. SAMUDERA SARANA KARUNIA AGENSI	JL. TENAGA NO 21 RT 02 RW 00 KEL. DUMAI KOTA KEC. DUMAI KOTA	TOLEN KETAREN	765438214
	PT. SAMUDRA SHIPPING AGENCY	Jl. Jend. Sudirman No. 51 RT.01, Kel. Buluh Kasap, Kec. Dumai Timur	ILHAM AYATULLOH ROHULLOH KHOMAENI	765438488
	PT. SARINAH BUANA PERKASA	JALAN MENARA NO. 52 RT. 001 RW. 004 KELURAHAN KUALA ENOK KECAMATAN TANAH MERAH	KAHARUDDIN	76821609
	PT. SEGARA MITRA ABADI	Jl. Darma Bakti No. 18 Kelurahan Bandar Raya, Kecamatan Payung Sekaki	Eduardo	565990
		JL. JEND. SUDIRMAN RT.002 RW.01 DESA SUNGAI SELARI, DUSUN SUNGAI TIMUN KECAMATAN BUKIT BATU	JENNY	
		Jalan Sei Rokan Nomor 61 Kelurahan Buluh Kasap Kecamatan Dumai Timur	YULIANTO	
	PT. TIRTA PERMAI BAHARI	JL. NASIONAL No. 137 RT.07 RW.000 Kel. Buluh Kasap, Kecamatan Dumai Timur.	HILARIUS HOTMAN SINAGA	811682569 9
	PT. URBAN SHIPPING AGENCY	JL.SEMPURNA NO.3 PERUMAHAN BUMI DASAR PERMAI RT 007 KELURAHAN RATU SIMA,	AJAT SUDRAJAT	765437069 2



PROVINSI	NAMA PERUSAHAAN	ALAMAT KANTOR CABANG	NAMA KEPALA CABANG	NO.TELP (+62)
		KECAMATAN DUMAI SELATAN		
	PT. WASAKA INDONESIA JAYA	JL. SEI MASANG NO. 97 RT. 016 KEL. BULUH KASAP KEC. DUMAI TIMUR	SUTRIONO	765438701
	PT. WIJAYA ARMADA SENTOSA.	Jl. Komplek Taman Peputra Riau Gg. Karya Indah RT.005 RW.003 Kelurahan Air Hitam Kecamatan Payung Sekaki.	FAHRUL ROZI	761852433 4
		Jl. Jend. Sudirman Gg. Sahabat RT. 002 / RW. 003 Kelurahan Sungai Pakning Kecamatan Bukit Batu	HERMANTO	
	PT.BANDAR GUNTARA LINES	JL.SATGAS SOS RT. 003 / 004 KELURAHAN TAGARAJA KEC.KATEMAN	SOPYAN VERNANDEZ	852641720 05
	PT.INDOTAMA LAUT LESTARI	JL MAS II NO 545 RT/RW 004/011 KEL/DESA LIMBUNGAN BARU KECAMATAN RUMBAI PESISIR	AFDALLAH	853766177 99
		JL.ALAH CIK PUAN NO.36 RT.001 RW.004 KELURAHAN SELATPANJANG SELATAN KEC TEBING TINGGI	SAOFI RACHMAN	
	PT.RHAKA KARIMUN BAHARI	JALAN JENDERAL SUDIRMAN RT.01/RW.03 KELURAHAN SUNGAI PAKNING, KECAMATAN BUKIT BATU	ARDHIYANTO HERU PRASETYO	
	PT.SARANA UTAMA TRIJAYA	Jl. Belimbing Gg.Binjai II No.105 RT.13 Kelurahan Rimba Sekampung Kecamatan Dumai Kota	EKO MEDIANTO	765430145 9
Sulawesi Barat	PT. ADHIGANA PRATAMA MULYA	JLN. BUKIT HUSADA AKO, BLOK B NO. 1, KEL . AKO, KEC. PASANGKAYU	AWALUDDIN	778408554 1
	PT. FAJAR BAHARI INDAH	DUSUN BAKENGGENG DESA BELANG-BELANG, KEC. KALUKKU	RINA ASTUTI	821942921 75



PROVINSI	NAMA PERUSAHAAN	ALAMAT KANTOR CABANG	NAMA KEPALA CABANG	NO.TELP (+62)
	PT. WAHYU LESTARI BAHARI	JL. Diponegoro No.9, Kel. Pasangkayu Kec. Pasangkayu	WAHYUDIN	8114537665
Sulawesi Selatan	AILIR MUTIARA LINES	Jl. Prof. Abdurrahman Basalamah No. 19 C Kel. Karampuang Kec. Panakkukang	ABD. MALIK	82110842110
	PT. ANINDYA LINTAS INDONESIA	jalan karantina no. 55 kelurahan bajoe kecamatan tanete riattang timur	Rahman	85255710101
	PT. ATR TRANS MARINE	Jl. Bungaejaya No.23 RT 5 / RW 01 Kelurahan Bungaejaya Kecamatan Bontoala .	Musafir Hapid	8.12213E+11
		Jl M.Idris Kelurahan Sumpang Binangae Kec. Barru	Hariani	2122437062
	PT. BOSOWA BANDAR AGENSI	GEDUNG BOSOWA MAKASSAR LANTAI 2, JL. NUSANTARA, NO: 128/108, KEL: PATTUNUANG, KEC: WAJO, MAKASSAR-90174	ANSAR RANTE	4113681164
BONTO MATE'NE, Kel: PUNAGAYA, Kec: BANGKALA, Kab: JENEPONTO, SULAWESI SELATAN, Kode Pos: 92352				
JL. AA BAU MASSEPE, Lingkungan: Mangempang, Kel: MANGEMPANG, Kec: BARRU				
PT. HADA SAMUDERA MARITIM	Perum, Green Residence Blok D1 No. 6 Desa : Ussu / Kecamatan : Malili	Ari Wahyudi	8123639707	
PT. HANIN SAMUDERA PASIFIC	Jl. Borong Indah III Lorong 1 NO. 69 Rt 005 / Rw 012, Kel. Borong, Kec. Manggala	Muslim	4095828	



PROVINSI	NAMA PERUSAHAAN	ALAMAT KANTOR CABANG	NAMA KEPALA CABANG	NO.TELP (+62)
	PT. LEMA SAMUDERA RAYA	BENTENG,JL.YOS SUDARSO, KEL.LONRAE, KEC.TANETE RIATTANG TIMUR,	ARSIDIN	48121436
		JL,HALIM PERDANA KUSUMA LING.LAREA - REA KELURAHAN LAPPA,KECAMATAN SINJAI UTARA	NAJAMUDDIN	511674417 8
		JLN.KELAPA 3 .No 16 RT.002 RW.006 .KELURAHAN.BALLA PARANG. KECAMATAN.RAPPOCINI.	ASRI SAEHUDDIN	
	PT. PELAYARAN CAYLA PASIFIK	JL. TAMALANREA RAYA BLOK AE NO. 965 C KELURAHAN KATIMBANG KECAMATAN BIRINGKANAYA	SALAHUDDIN	55134730
	PT. SAMUDERA AGENCIES INDONESIA	Jl. Sungai Saddang No 82	HARUN GEMILANG	411854844
	PT. SPECIALITY TANKER INDONESIA	JL. LURE NO.4/8 RT.002 RW.002 KEL : BARANA KEC : MAKASSAR	MEIKEWATI BUNADI	411466499 6
	PT. TIARA CIPTA BAHARI	JL. SUNU KOMP. UNHAS BLOK OX NO.1 RT.001 RW.003 KELURAHAN LEMBO KECAMATAN TALLO KOTA MAKASSAR	ABDUL WAHID	411440471
	PT. TIRTA RADJA LINES	JL. DG. TATA KOMP. PRATAMA BLOK P NO. 9 A KEL. BONTO DURI KEC. TAMALATE	ANDI AZIS	
	PT. WIRA SAMUDERA BERDIKARI	Kampung Barru, Dusun Latappareng, Desa Ajakkang, Kecamatan Soppeng Riaja	ARIANDI, A. Ma.Pust	427322533
PT. ZONA UTAMA BARU	Kompleks Pergudangan Lantebung Blok A12 No 2 Jln. Ir Sutami	Milwan Kamil	411472363 9	



PROVINSI	NAMA PERUSAHAAN	ALAMAT KANTOR CABANG	NAMA KEPALA CABANG	NO.TELP (+62)
	PT.CAHAYA BARRU AGENSI	BTN, Pandawa Lima Sumpang Blok F7 Jl.Melati Kelurahan S Binangae Kecamatan Barru	JALALUDDIN	852399966 67
	PT.RAHMATULLAH AGEN TRANSPORTASI NIAGA	JL.H.A. MAPPANYUKKI NO.125 RT.008 RW.005 KELURAHAN MARIO KECAMATAN MARISO	H ACHMAD EFFENDY,SH	411811035 5
	Samudera Indah Nusantara	Jl. A.P Pettarani Ruko Bussines Centre III Blok E1 RT. 001 Rw. 022 Masale Panakukkang	ARIFAI	852422785 5
Sulawesi Tengah	PT SYAKI TAMA ABADI	JL. Yos Sudarso No. 27 Kel. Kolonodale Kec. Petasia	Yusran Roe	821887178 98
	PT. ADHIGANA PARADUTA MULYA	DESA BAHOMOTEFE RT.06 DUSUN III KECAMATAN BUNGKU TIMUR	JHON PAMUNGKAS TAMTELAHITU	
	PT. ADHIGANA PRATAMA MULYA	Jl. Panjaitan No. 19 Kel. Besusu Tengah Kec. Palu Timur	Hadi Agung Maulana	451820147 2
	PT. AIRLANGGA JAYA SEJAHTERA	RT. III, Kelurahan Tofoiso, Kecamatan Bungku Tengah	SAFARUDDIN	852550622 20
	PT. ARTA NAARGA PERSADA	Desa Keurea, Kecamatan Bahodopi.	ABDUL RAHMAN	812199517 62
	PT. BOSOWA BANDAR AGENSI	Jl. Poros Palu-Donggala Km. 17, Desa Loli Saluran, Kec. Banawa	Wasang	
	PT. HANIN SAMUDERA PASIFIC	Jl. Trans Sulawesi, Desa ipi, Kec. Bungku Tengah	SUJITO	813436490 08
	PT. KARUNIA KEMBAR MARITIM	JL. MEKAR INDAH DUSUN I DESA TOTOUAN KEC.LUWUK	EURICO OKTOVIANUS	
		JLN. TARUNDUNGI KEL. BAHONTULA, KEC. PETASIA		
PT. LEMA SAMUDERA RAYA	JLN. ABD RABBIE RT IV RW II KELURAHAN TOFOISO	IRWAN	46521145	



PROVINSI	NAMA PERUSAHAAN	ALAMAT KANTOR CABANG	NAMA KEPALA CABANG	NO.TELP (+62)
		KECAMATAN BUNGKU TENGAH		
	PT. MANDIRI ARAYYAN ADYAKSA	Dusun IV, Desa Keurea, Kecamatan Bahodopi	ANDI ALWI SYADAQAH HS	852418189 38
	PT. MOSHAN SANTAS BAHARI	JL. TRANS SULAWESI NO.23, RT - / RW -, DUSUN IV, DESA KEUREA, KECAMATAN BAHODOPI	NOVIANTO TANDIRAU	821399566 66
	PT. NEELOFA TRANS MARITIM	Lrg. Beropa Kelurahan Kel. Kolonodale Kec. Petasia	AMMAR MUAMMAR PUTRA S.com	
	PT. PELAYARAN LAKSITA ADITYA PARAMA	JLN. DR. SAHARDJO, SH NO. 4 KELURAHAN BAHOUE KECAMATAN PETASIA	IDHAM IBRAHIM	812801508 88
	PT. SAFINAH SAMUDERA SHIPING	Jl. Yos Sudarso Kel. KoIonodale Kec. Petasia	MUHAMMAD ISNAL ALMASIH	401311169 9
	PT. SARANA SINAR NUSANTARA	KELURAHAN MARSAOLEH, KECAMATAN BUNGKU TENGAH	ANDRIAS	853416224 02
	PT. SKYMON SHAFIR SEARVICE	JL. TRANS SULAWESI FONUASINGKO DUSUN IV (EMPAT) DESA BENTE KEC. BUNGKU TENGAH	DIRK YOHANNIS RICHARD MAMUJAJA	821935990 68
	PT. TRI ANOA MARITIM	JLN. TRANS SULAWESI KELURAHAN LAMBEREA KECAMATAN BUNGKU TENGAH	ROSITA HADU	812970988 98
	PT.LINTAS ARMADA LIMA SAMUDERA	LEMBOLIOKA DUSUN IV DESA KOROLOLAKI KECAMATAN PETASIA KABUPATEN MOROWALI UTARA	SYAHRIL NASIR	821931235 68
Sulawesi Tenggara	PT KARYA BERSAMA TIGASEMBILAN	Jalan Trans Sulawesi Kelurahan. Molawe Kecamatan Molawe	Novita	214393846 5
	PT RADHIKA MARITIM INDOTAMA	Jl. Anoa Rt.02 Rw.02 Kel. Kadolomoko Kec.Kokalukuna	IRDA SISWANTO	402282178 6



PROVINSI	NAMA PERUSAHAAN	ALAMAT KANTOR CABANG	NAMA KEPALA CABANG	NO.TELP (+62)
	PT. ADHIKA ARNAWAMA AGENSI	Jl. Kompleks Perkantoran Lorong SMA Asera RT.001/RW 003 Kelurahan Wanggudu, Kecamatan Asera	Capt. Redi Dasman M.Mar	
	PT. AIRLANGGA JAYA SEJAHTERA	Jl. Jend Ahmad Yani Nomor 82D RT.001, Kelurahan Kadia, Kecamatan Kadia	NUR IMAN	852550622 20
		Desa Walasolo, Kecamatan Asera	REJEN HARLIN,ST	811403377 5
		JL. ABADI NO. 20 KELURAHAN SEA, KECAMATAN LATAMBAGA	REJEN HARLIN	852550622 20
	PT. ANDHINI SAMUDERA JAYA	Desa Awila Rt 003/Rw 001 No.007 Kec Molawe	VICTOR TOGU SIHOTANG	811113938 6
	PT. ARSA MEGA PRATAMA	Jalan Dr. Samratulangi RT.024 RW.009, Bundaran Mandonga, Kelurahan Korumba, Kecamatan Mandonga	SYAMSUL BAHRI	401341325 9
		Jl. Erlangga RT. 015 RW. 005 Kelurahan. Bone - Bone Kecamatan. Batupoara	Fachryal Jalaluddin	
		Kompleks Pelabuhan Pangulubelo Kelurahan. Mandati 1 Kecamatan. Wangi- Wangi Selatan	Muhammad Al Amin	
		Desa. Larobende RT. 001 RW. 001 Kecamatan. Andowia K	Syamsul Bahri	
		Jalan. Ekonomi No. 83 RT. 000 RW. 001 Kelurahan. Dawi-Dawi Kecamatan. Pomalaa	SRI ZULFIANA TOGA	401341873 4
	PT. ARTA NAARGA PERSADA	DUSUN II MEKAR INDAH Ds. SIMBULA KECAMATAN KATOI	MIRDANG	812199517 62



PROVINSI	NAMA PERUSAHAAN	ALAMAT KANTOR CABANG	NAMA KEPALA CABANG	NO.TELP (+62)
		DESA LALIMBUE JAYA KECAMATAN KAPOIALA	SURATNI, Spd	
		JLN. NUSANTARA NO. 73 KELURAHAN DAWI-DAWI KECAMATAN POMALAA	SYAMSUL HADI	
	PT. AULIA JAYA MARITIM	Lingkungan Pendaratan RT.004/RW.002 Kelurahan Waruruma Kecamatan Kokalukuna	MUHAMMAD HASANATUN	822920051 59
	PT. BAHARI TIRTA JAYA	Jl Planduk Komplek Bukit Mekongga Permai No.5 Blok D Kelurahan Lalombaa Kecamatan Kolaka	Juru Amiruddin	
		Jl Jambu RT.001/RW.003, Kelurahan Kampung Salo, Kecamatan Kendari	Sofyan	
		JL. MERDEKA KELURAHAN DAWI - DAWI KECAMATAN POMALAA	JURU AMIRUDDIN	
	PT. BERKAH PASIFIK MARITIM	JL. YOS SUDARSO NO. 6, KEL. WALE, KEC. WOLIO.	MUHAMMAD ALMUDATSIR	812448946 23
		Jl. Wamelai, Kel. Laende, Kec. Katobu	VERONIKA CLAUDIA BUDU	823443332 22
	PT. BOSOWA BANDAR AGENSI	Jl. Desa Lameruru, Kecamatan Lenggikima,	Agung Wibisono	
	PT. BUANA ELANG MARITIME	DESA BAULA DUSUN IV IWOIMOARE RT.004 RW.004, DESA BAULA, KEC. BAULA	NANA HERIANA	405233242 8
	PT. CAKRAWALA HIJAU SAMUDERA	Jln.Cakalang, RT.004/RW 003, Kel.Tarafu, Kec. Batupoaro	La Ode Abdul Aril Akbar	
	PT. DWI KARISMA PASIFIK	KOMPLEK PELABUHAN SAMUDRA, KEL. KOLAKAASI, KEC. LATAMBAGA,	MAHYUDIN	812459759 62
	PT. HANIN SAMUDERA PASIFIC	BTN Dewi Bunga Blok B No. 10 RT 001 / RW 005, Kel. Punggolaka, Kec.	ANDIKA DARMA PUTRA	813436490 08



PROVINSI	NAMA PERUSAHAAN	ALAMAT KANTOR CABANG	NAMA KEPALA CABANG	NO.TELP (+62)
		Puwatu, Kab. Kendari, Provinsi Sulawesi Tenggara		
	PT. KARUNIA KEMBAR MARITIM	Jl. Pelabuhan Bungkutoko RT.11/RW.03, Kel. Bungkutoko, Kec. Nambo	YAZMI FAHRIZA	811405762 2
		JL. DESA LAROBENDE RT.01 RW. 01 KEC. ANDOWIA	HERMAN	
		JL. DR. WAHIDIN, RT.003/RW.006 KEL. WAMEO, KEC. BATUPOARO	YULIANSYAH	
		DESA WAHA KECAMATAN WANGI-WANGI	ABDUL RAHIM	0
	PT. LEMA SAMUDERA RAYA	Jl. Pelabuhan RT.002 RW.002 Kelurahan Molawe Kecamatan Molawe	ARSIDIN	511674417 8
	PT. MAJU NUSANTARA SAKTI GROUP	DESA TOLI-TOLI KECAMATAN KABAENA TIMUR	SAFRUL	822924339 07
	PT. MANDIRI ARAYYAN ADYAKSA	Jalan DR. Sutomo BTN Permata Indah Permai Blok D No.4 rt.027 rw.001, Kelurahan Punggolaka, Kecamatan Puuwatu	LA ODE MUH. SUKMAN	852418189 38
		Kelurahan Andowia, Kecamatan Andowia	LA JONI.T	
	PT. MOSHAN SANTAS BAHARI	RUKO IMPERIUM BLOK A01/A12 CITRA LAND KELURAHAN ANDUONOHU KECAMATAN POASIA	SANDY TANAIN	852550622 20
	PT. NAISYLA AZZAHRAH MANDIRI	Jalan K.H.Dewantoro rt.002 rw.003, Kelurahan Kandai, Kecamatan Kendari	SYAFRIZAL	821892871 44
	PT. NEELOFA TRANS MARITIM	Jl. Dr. Soetomo Perm. Puri Mega Amaliah Blok B No. 5-6 rt. 001 rw. 001 Kel. Punggaloka Kec. Puuwatu	DENNY DAKA RABUNGA	401341814 5



PROVINSI	NAMA PERUSAHAAN	ALAMAT KANTOR CABANG	NAMA KEPALA CABANG	NO.TELP (+62)
		Jl. Limbo Walio RT.002/RW. 003 Kel. Tanganapada Kec. Murhum Kota Baubau Sulawesi Tenggara	A. Aidil Fitrah Rahman	
		Kelurahan Molawe RT. 001 / RW.001 Kel. Molawe,Kec, Molawe 2	Andi Raudatul Ihram	
		JL. TONGGONI NO.16 RT.001 RW.001 DESA PALEMBUA KECAMATAN POMALAA	RIFAIN UDIN	
		Dusun II Desa Lamboo Kecamatan Moramo	AWALUDDIN, SE	
	PT. NEWPORT UTAMA MARINE	JL. EDY SABARA BY PASS NO.55. Kelurahan Lahundape,,Kecamatan Kendari Barat	Abdul Rahman	852410003 33
		DESA LAMONGUPA RT/RW : 001/001 DESA LAMONGUPA KECAMATAN WAWONII TENGAH	RIRIN MULIAWATI	
	PT. NUR CAHAYA MARITIM	Jl. Supu Yusuf VII/Lorong Propinsi RT.06 RW.02, Kel.Korumba, Kec. Mandongga	NURLILI SYARIEF	852416496 44
		RT.002 RW.002 KELURAHAN MOLAWE KECAMATAN MOLAWE	BACHTIAR, S.E	
	PT. OMAR ALFARABI PRATAMA	Jalan Mekar Nomor 91 RT.004 RW.006, Kelurahan Kadia, Kecamatan Kadia	LA ODE RIFALDI AGUS SAPUTRA	822222056 98
	PT. PELAYARAN PERINTIS ARMADA BERDJAYA	Jl. Made Sabara III No. 2A Kelurahan Korumba Kecamatan Mandonga	IRMA RATNASARI , SE	813415768 68
	PT. REKSA SARANA SAGARA	Desa Wunduhaka Rt. 002 / Rw. 001 No. 007, Kecamatan Asera	LA SINURU, SE	
	PT. RESKY BUANA BERSAMA	Jalan Kedondong Lr.Aklamasi II rt.024 rw.008,	H.M.ARIFIN.T, SE	812426589 44



PROVINSI	NAMA PERUSAHAAN	ALAMAT KANTOR CABANG	NAMA KEPALA CABANG	NO.TELP (+62)
		Kelurahan Anduonohu, Kecamatan Poasia		
	PT. SAFINAH SAMUDERA SHIPING	JALAN BUNGA MELATI NO. 12 KELURAHAN LAHUNDAPE KECAMATAN KENDARI BARAT	AJI TARMIZY MOCHTAR KUMKELO	401311169 9
		JL. TONGGONI NO. 16, DESA PELAMBUA, KECAMATAN POMALAA	JAFFRAY BONDING	
		RT. 001 RW. 001 KELURAHAN MOLAWA KECAMATAN MOLAWA	M. GISWAN ALVANDI SUMITRO	
	PT. SAMUDERA AGENCIES INDONESIA	Jl. Balai Kelurahan RT.02 RW.02, Kelurahan Lapulu, Kecamatan Abeli	AGUSSALIM	
	PT. SARANA SINAR NUSANTARA	JL. BTN II BLOK B/8, KELURAHAN BONGGOEYA, KECAMATAN WUA-WUA	MUH. OSMAR, S.Hut	853416224 02
		JL. BADEWI 2, BTN BUKIT BALANDETE PERMAI BLOK A NO. 19, KEC. KOLAKA	ANTONI	
		JL. SUNU, KELURAHAN DAWI-DAWI, KECAMATAN POMALAA	MUH. TAHIR	
	PT. SKYMON SHAFIR SEARVICE	JL. MALAKA KOMPLEK CITRALAND BLUE STONE G.01/11 RT.35 RW.11 KEL. ANDUONOHU KEC. POASIA	SIMON TARIGAN	401308407 7
	PT. TIARA CIPTA BAHARI	Jl. Mayjen Katamso Ruko No. 2 Dusun IV RT. 007 Desa Puosu Jaya, Kec. Konda	Ahmad Hidayat, SE	
		Jl. Pelabuhan Desa Labungga Kec. Andowia		
	PT. TRI ANOA MARITIM	BTN MALEO 2 BLOK B3. NO. 17, DESA KOTA BANGUN, KEC. RANOMEETO	KAHAR B	811400822 9



PROVINSI	NAMA PERUSAHAAN	ALAMAT KANTOR CABANG	NAMA KEPALA CABANG	NO.TELP (+62)
		DESA PONGKALAERO KECAMATAN KABAENA SELATAN	BASMALA SEPTIAN JAYA	811400123 2
		JL. POROS DESA LALONGGALUKU KECAMATAN BONDOALA	MUH. FAHRIN HAMID, ST	852415050 36
		Jl. Cristina Martha Tiahahu Kelurahan Baruga Kecamatan Baruga	SARTONO ASKAR	
		Jl. Dermaga No. 9 Desa Tambea Kecamatan Pomalaa	ILHAM LATIEF	852996848 83
		Jl. Khairil Anwar, Kelurahan Lamokato Kecamatan Kolaka	ASRIL JAYA	813557944 71
	PT. UTARA TRANS MARITIM	Jalur II Masjid Agung Lasusua Kelurahan Lasusua Kecamatan Lasusua.	NURFIKA OCTAVIANTI IKBAR	822921841 41
		JALAN KONGGOASA NO 17 KELURAHAN TONGGONI KECAMATAN POMALAA	RAHMAN MANSUR	
	PT. WINRAZ KEMBAR BERJAYA	PALM MAS RECIDENCE RT.010 RW.004 KEL. WUNDUDOPI KEC. BARUGA	YAZMI FAHRIZA	3091523
	PT.HAN JAYA MEDITERANIA LINES	Jl. Betoambari RT 015/RW 004 Kel. Bone-bone Kec. Batupoaro	NURSAMSUL	853953023 66
	PT.LINTAS ARMADA LIMA SAMUDERA	Jln. Balai Kota III No.62 Rt.005 Rw.001 Kelurahan Pondambea Kecamatan Kadia	ADRIAN TANONE	821931235 68
		Jln.Trans Sulawesi Desa Watukila Kecamatan Lasolo	SABREE	
		Jl. Merdeka No. 4, RT.000, RW.010 Kel.dawi-dawi , Kec.Pomalaa	Arman Amir	823490155 9
		Jl. Wolter mongonsidi, Kel. Lamokato, Kab. Kolaka	ARMAN AMIR	823496015 59



PROVINSI	NAMA PERUSAHAAN	ALAMAT KANTOR CABANG	NAMA KEPALA CABANG	NO.TELP (+62)
	PT.NADIA CIPTA SAMUDERA DUA	Jalan Jambu Mente, Kel. Batulo Kec. Wolio	YETTY SUHARTIN	402282477 3
	PT.RADIFA JAYA SULTRA	Jalan RA. Kartini No.10, rt.001 rw.004, Kelurahan Kendari Caddi, Kecamatan Kendari	H. MUH. NASIR NUR, SE	852970708 45
	PT.SEJAHTRA LAUT NUSANTARA	Jalan Y.Wayong No.18B RT.019 RW.007, Kelurahan Tobuuha, Kecamatan Puuwatu	NOFALDI CAROLIS GANGGALI	852551389 55
	PT.TIGA TAMA WONUA	BTN GRIA MELATI PERMAI BLOK D2,DESA KOTA BANGUN KECAMATAN RANOMEETO	ZULKARNAIN,S.E	852419762 62
		DESA BALO KECAMATAN KABAENA TIMUR	RAHMAT HIDAYAT	
SAPTA JAYA SARANA SAMUDERA	JL. IR. H. ALALA, BLOK C, NO. 4, KELURAHAN LAHUNDAPE, KECAMATAN KENDARI BARAT	ERNAWATI. A	511325917 1	
Sulawesi Utara	PT SYAKI TAMA ABADI	Lingkungan X Kel. Kawangkoan Bawah Kec. Amurang Barat	Esalindri Miranda Maengkom	821877448 53
	PT TRICEMIMOZ LAUTAN BIRU	KELURAHAN PACEDA RT.09 LINGKUNGAN III , KEC MADIDIR	MICHEL CHRISTOPHER FLORES KARAENG	852408713 70
	PT, BAHANA BROKERINDO	Jalan Gunung Duasaudara No. 399A Kelurahan Madidir Weru Lingk.IV RT.017 Kecamatan Madidir	Dwi Handoko Lelono	
	PT. ANDATU UTAMA LINE	JL. PM TANGKILISAN NO, 10 KEL. PAKADOODAN LINGKUNGAN III RT. 07 KEC. MAESA	MARJAM MAGDALENA GEJS HATIRINDAH SS,MM	438223569 4
	PT. ARSA MEGA PRATAMA	Lingkungan III RT. 012 Kelurahan.	Tajudin Mansyur	401341325 9



PROVINSI	NAMA PERUSAHAAN	ALAMAT KANTOR CABANG	NAMA KEPALA CABANG	NO.TELP (+62)
		Kakenturan Dua Kecamatan. Maesa		
	PT. BAHARI TIRTA JAYA	Desa Bolaang 1 Dusun III Kecamatan Bolaang Timur	Rahmat Sangadji	
		Perumahan Rizky Permata Blok G No.30 Kelurahan Girian Permai Lingkungan III Rt.13 Kecamatan Girian		
	PT. BELVAMAS MARITIM INDONTAMA	Desa Labuan Uki Kec. Lolak, Kab. Bolaang Mongondow	Adolf Wulur	812440192 15
		Jl. Babe Palar Kel. Madidir Ure Kec. Madidir	Ferdy Daniel	812489011 99
		Jaga I Desa Paslaten Kec. Tatapaan Kabupaten Minahasa Selatan	Tonny Kalangit	813442859 98
	PT. BINTANG BAHARI MANDIRI	LING II RT.001 RW. 002 KEL. BITUNG BARAT SATU KEC. MAESA	OCI PANGALO	43831410
	PT. CAHAYA ANAK KASISI	Lingkungan II RT 09 Kelurahan Pateten Tiga Kecamatan Maesa	AMIR SAID	
	PT. LEMA SAMUDERA RAYA	KELURAHAN WINENET SATU LINGK I RT. 02 KECAMATAN AERTEMBAGA	FRANKY SAMBUR	511674417 8
	PT. PELAYARAN LAKSITA ADITYA PARAMA	DESA LABUAN UKI, DUSUN IV KECAMATAN LOLAK	DANIEL	813130568 73
	PT. SAMUDERA AGENCIES INDONESIA	Jl. Sam Ratulangi No. 07 (PT PELNI) Kelurahan Bitung Barat Satu Link II RT 001, RW 002 Kec. Maesa	ASEP HERYANTO	43836352
	PT.SAMUDERA PERMATA MANDIRI	Jaga.VII Desa Tumpaan Dua Kec.Tumpaan	RICKY CHRISTIAN KALANGI,SE	430242101 1
		DUSUN 2 No.103 DESA LOLAK KECAMATAN LOLAK	MOH. FAJRI BUHOHANG	821936317 51



PROVINSI	NAMA PERUSAHAAN	ALAMAT KANTOR CABANG	NAMA KEPALA CABANG	NO.TELP (+62)
	Samudera Indah Nusantara	Kelurahan Bitung Timur Lingkungan I. Rt.001 Kecamatan Maesa	MUHAMMAD KHOTIFUL UMAMI	
Sumatera Barat	PT DWI ARTHA SAMUDERA	Jl Ampalu Raya No 56 Pagambiran RT002/RW017 Kelurahan Pagambiran Ampalu Nan XX Kecamatan Lubuk Begalung	IRWINDA	75161890
	PT. BAHTERA INDO GEMILANG	JALAN ALAI TIMUR V No.19, Kel. Alai Parak Kopi, Kec. Padang Utara.	RIKI GALDINAR PUTRA	811660404
	PT. BERKAH KARYA SAMUDRA	Simpang Ikal Rawang Timur No. 25 RT 002/001, Kelurahan Rawang Kecamatan Padang Selatan	Donny Andika Pramana	751674017 3
	PT. PERSADA SAMUDERA ADITAMA	Dusun Sikakap Barat Desa Sikakap, Kecamatan Sikakap.	Muhamad Yunus	813647069 77
	PT. PURADIKA TRANSPACIFIC UNITED	Jl. By Pass KM 2 Samping Polsek Lubuk Begalung Kelurahan Pampangan Nan XX Kecamatan Lubuk Begalung	Arnold Eka Putra	
	PT. ROYAL BUANA BAHARI	Jalan Aru Nomor 02 RT.02/RW.03 Kelurahan Lubuk Begalung Nan XX Kecamatan Lubuk Bagaluan	LILIK SUPARDI	
	PT. SAMUDERA AGENCIES INDONESIA	Jln. Ratulangi No. 10, RT.04, RW.08 Kel. Kampung Jao, Kec. Padang Barat	ISRA DHARMA SUYANDRA	751893466
	PT. TRANSPALM MANDIRI PADANG	KOMPLEK GRIYA ELOK TAHAP DUA BLOK E NO.12 KELURAHAN BATUANG TABA NAN XX KECAMATAN LUBUK BEGALUNG	ACHMAD WAHID	751767708
	PT. UNGGUL SEJAHTERA RAYA	Jl. Rawang Timur VIII No.12 RT.002 RW.013	MELVI DENRI	751767217



PROVINSI	NAMA PERUSAHAAN	ALAMAT KANTOR CABANG	NAMA KEPALA CABANG	NO.TELP (+62)
		Kel.Rawang Kec.Padang selatan.		
Sumatera Selatan	BAHARI SAMUDERA INTI LINES	Jl. RE. Martadinata No. 4D Komplek Perkantoran RT. 001 RW. 001 Kelurahan 2 Ilir Kecamatan Ilir Timur 2	HENDRAGUNAWAN	0
	BARAKA SURYA SAMUDERA	Jl. RE. Martadinata No 32 A RT. 020 RW. 006 Kel. Sungai Buah Kec. Ilir Timur II	ARIANSYAH NASUTION	711712732
	PT PELAYARAN DELTA MANDIRI	JL. SEI HITAM NO. 48 A RT. 02 RW. 06 KELURAHAN SIRING AGUNG, KECAMATAN ILIR BARAT I	HADI HARYOKO	711419030
	PT SHIP AGENT INDONESIA	Jl. RW Monginsidi LR Ramayana No 109 RT.009 Rw 002 Kel Kalidoni Kec Kalidoni	TUGINO	711715162
	PT. ADHIGUNA MUSI MARITIM	Jl. Urip Sumoharjo Komplek Griya Sekojo C 5A RT.29/RW.10, Kelurahan 2 Ilir, Kecamatan Ilir Timur II	SUYANTO	7115571260
	PT. ANDHINI SAMUDERA JAYA	JL. RE. Martadinata No.01 RT.03 RW.01 Kel. Sungai Buah Kec.Iilir Timur II	GERY RIANDA AKBAR	82169361217
	PT. ANTARES BUMI PASIFIK	Jalan Jenderal Ahmad Yani Lorong Gotong Royong No. 127 Rt. 001 Rw. 001 Kelurahan Sembilan Sepuluh Ulu Kecamatan Jakabaring	Satriya Mardika	8117175550
	PT. BILQIS MUTIARA BAHARI	Jl. RamaKasih Raya No. 788 RT/RW 007/002 Kel. Duku Kec. Ilir Timur Tiga Palembang	DAMA	
	PT. BINTIKA BANGUNUSA AGENSI	JL. RE. Martadinata No. 17/18 RT. 011 RW. 003 Kelurahan 2 Ilir Kecamatan Ilir Timur II	Budi Waluyo	711716382



PROVINSI	NAMA PERUSAHAAN	ALAMAT KANTOR CABANG	NAMA KEPALA CABANG	NO.TELP (+62)
	PT. GEMA MUTIARA MARINA	Jl. Prajurit Yusuf Zen No. 67 RT.25 /RW.05 Kelurahan Kalidoni Kecamatan Kalidoni	Ricky Ardiansyah	8117315573
	PT. JAYA BERSAMA MARITIM	Jl. Lebak Jaya 3 No.82 RT.018 RW.005 Kelurahan Sei. Selayur Kecamatan Kalidoni	SLAMET	711719614
	PT. KARYA LAUTAN SRIWIJAYA	JL. SEI ITAM NO.854 M RT.13 RW.04 KELURAHAN KEMANG MANIS KECAMATAN ILIR BARAT DUA	YENI	711351659
	PT. LAUTAN SINAR SURYA	JL. YOS SUDARSO, LR. TIRTOMULYA II NO.45, RT.008 RW.002 KELURAHAN ILIR 3 KECAMATAN ILIR TIMUR II	SONNY CHAIDIR	711714264
	PT. LEMATANG SAMUDERA JAYA	JL. MANGKUBUMI Lr. SD 121 No. 42 RT 044 RW 09 KELURAHAN 3 ILIR KECAMATAN IT II	DADANG SUPARDI	711712911
	PT. MANDIRI INDONESIA AGAM	Jl. KH. Azhari No. 1137 RT. 019 RW. 007 Kel. Tangga Takat Kecamatan Seberang Ulu II	MATTJIK	7115623511
	PT. MUSI PRIMA BAHTERA SAMUDERA	JL. LINGKARAN I NO.564 RT.011 RW.002 KELURAHAN 15 ILIR KECAMATAN ILIR TIMUR I	WENDY DWI UTAMA	711317849
	PT. MUSI SARANA PRIMA	JL, Ki Atmaja , Komp Griya Buana Indah 3 Blok C No.32 Rt.09 Rw.03 Kelurahan Suka Mulya Kecamatan Sematang Borang	UMAR HASAN	711573316
	PT. PELAYARAN RANGTIMAS PEDADO	Perum Griya Sako Permai Blok C No.2 RT.23 RW.01 Kelurahan Sako Baru Kecamatan Sako	MERZI ISNENDI	7115703522
	PT. PELAYARAN SINAR DHAFITHA UTAMA	JL. EMBACANG NO.55 RT.35 RW.12 KELURAHAN 30 ILIR KECAMATAN ILIR BARAT II	KHAIRUL ZAINI	711370038



PROVINSI	NAMA PERUSAHAAN	ALAMAT KANTOR CABANG	NAMA KEPALA CABANG	NO.TELP (+62)
	PT. RADJA ARMADA NUSANTARA	Jl. RW Monginsidi Ramayana No.109 RT.009 RW.002 Kel. Kalidoni, Kec. Kalidoni	Danu Irdantyo Utomo	
	PT. RAKATA JAYA SAMUDERA	JL. URIP SUMOHARJO NO. 08 RT. 30 RW. 12 KEL. DUA ILIR KEC. ILIR TIMUR DUA PALEMBANG	MUHAMMAD AZUWAR	853755867 30
	PT. SAMUDERA AGENCIES INDONESIA	Jl. Jend. Sudirman No. 3528/2083 RT.27 RW.10 Kel. 20 Ilir D III, Kec. Ilir Timur I,	TIMOR MAHENDRA NUANSYAH	711313616
	PT. SEGARA MITRA ABADI	JL. SWADAYA LR. PERIKANAN III PERUMAHAN SWADAYA RESIDENCE BLOK B NO. 3C RT. 05 / RW.02 KELURAHAN TALANG AMAN KECAMATAN KEMUNING	YUDY UTOMO	711571080 2
	PT. SUKSES WAHANA MARITIM	KOMPLEK RUKO DAN PERGUDANGAN MARTADINATA NO.A1-A3 JL. RE. MARTADINATA RT.02 RW.01 KELURAHAN KALIDONI KECAMATAN KALIDONI	HILARIUS PURWANTO KURNIAWAN	711562561 8
	PT. TIRTA PERMAI BAHARI	JL BAMBANG UTOYO LR. RAMAKASIH IV NO.848 RT.008 RW.002 KEL.DUKU KECAMATAN ILIR TIMUR TIGA	ANDRI OKTAVIANTO	212188999 9
	PT. TOGIRI MARITIM WIJAYA	Jl. Seduduk putih Gg. Siliwangi No. 75 B RT.29 RW.05 Kelurahan. 8 Ilir Kecamatan Ilir Timur Tiga	Wildan Budiman	711570674 7
	PT. TRIELANG INDO MARITIM	Jl. Raya Talang Keramat, Lr. Hijrah 1 Komp. Sierra Vista No.42 RT. 05 RW. 03 Kelurahan Kenten Kecamatan Talang Kelapa	PUTRA IDHAM HALIK	711570090 6
	PT. Togiri LMT Indonesia	Jalan Dempo Lr. Bukit Sulap No.61 RT. 015 RW. 006 Kelurahan 17 Ilir.	Wildan Budiman	711573510 8



PROVINSI	NAMA PERUSAHAAN	ALAMAT KANTOR CABANG	NAMA KEPALA CABANG	NO.TELP (+62)
		Kecamatan Ilir Timur III Palembang		
	PT.PILAFANUGERAH SHIPPING	Jl.Padat Karya No.24 Rt.016 Rw.007 Kelurahan Srimulya Kecamatan Sematang Borang	FIDIA YUSNITA, SE	81279335272
	TIRAMANA SAMUDRA NUSA	KOMP GRAHA BUKIT RAFLESIA BLOK K-20 RT 064 RW 011 KELURAHAN SUKAMAJU KECAMATAN SAKO	SELVIYA INDA SAPUTRI	7115703583
Sumatera Utara	PT PANCA ABADI SAMUDERA	JALAN SELEBES NO.367 BELAWAN, KELURAHAN BELAWAN II, KECAMATAN MEDAN BELAWAN	SUGIONO	616943927
	PT SYAKI TAMA ABADI	JL SUMATERA NO 28 RT/RW:000/000 KELURAHAN BELAWAN II KECAMATAN MEDAN BELAWAN	TAMBOS MARUBA MANURUNG	
	PT. ADHIGANA PRATAMA MULYA	DUSUN PANDAU PALAS, SIMPANG IMPRES, DESA LALANG KEC. MEDANG DERAS	RHALI TRIDA CEMASTIAN DHANA	
		Jl. Selebes / Jl. Bunga No.18 Kel. Belawan II Kec. Medan Belawan	Henri Nainggolan	
	PT. ALTA MARITIM INDONESIA	Jl. Raya Pelabuhan Gabion No. 1 C Belawan Kel. Bagan Deli, Kec. Medan Belawan	Juandar Sinaga	616945947
	PT. BINTIKA BANGUNUSA AGENSI	JL. T. AMIR HAMZAH NO 106-108 GRIYA RIATUR LK. XII KELURAHAN HELVETIA TIMUR, KECAMATAN MEDAN HELVETIA	HENDRA WIJAYA KESUMA	618455883
		Dusun III Alai, Desa.Kuala Tanjung Kec.Sei Suka		
PT. ERGEHA SUKSES BERSINAR	Jl. M Nawi Harahap No.89A, Kelurahan Sudirejo II, Kecamatan Medan Kota	Lucas Chandra Hutajulu	81361140691	



PROVINSI	NAMA PERUSAHAAN	ALAMAT KANTOR CABANG	NAMA KEPALA CABANG	NO.TELP (+62)
	PT. FORECASTLE INDONESIA	Access Road KM 5, Dusun Pekan, Desa Lalang , Kecamatan Medang Deras	HABSORO ADI SUNASTO	614566455
	PT. HADA SAMUDERA MARITIM	JL.KL.Yos sudarso KM. 20, 6-5 Link II Kel.Belawan Bahari Kec. Medan Belawan.	Hendra Andayana	82160003200
	PT. KHARISMA LAUTAN MANDIRI	JL. MARELAN NO 6 PASAR V KELURAHAN RENGAS PULAU KECAMATAN MEDAN MARELAN	Tansri Sofpindy	614153564
	PT. MERIDIAN AGENSI INDONESIA	Jl. Veteran No.11 B Kel. Belawan 1, Kec. Medan Belawan	Denny Gabriel Almanda Tarigan	2124521000
	PT. MITRA BINTANG SAMUDERA	JL. PROF. H.M. YAMIN, SH. NO. 216-D, KEL.SIDODADI, KEC. MEDAN TIMUR	OTTO	61420042999
	PT. MUDALIO ADIDAYA PERKASA	Jl.Platina Raya Komp.The Ivory Blok D Lt.2 No.7 Link.III Kel.Titipapan Kec.Medan Deli	Anthony Heryanto Sual	6188810122
	PT. Naval Global Trans	Jl. Veteran No.16 Lingkungan III Kel. Belawan-I Kec.Medan Belawan	Hengky Wanto Gurning	616940360
	PT. PELAYARAN LAKSITA ADITYA PARAMA	JLN. SUMATERA NO. 28 BELAWAN KELURAHAN BELAWAN II KECAMATAN MEDAN BELAWAN	TANTI RIOLITA HANDAYANI	8116329336
	PT. PELAYARAN SEMESTA SEJAHTERA LESTARI	JL. VETERAN NO. 11 LINGKUNGAN I BELAWAN I	TOMMY FIRMANSYAH T	6142069621
	PT. PURADIKA TRANSPACIFIC UNITED	Jl. Dusun IV, Tanjung Permai, Kuala Tanjung, Kab, Batu Bara 21258	Oloan Aritonang	82167803801
	PT. SAMUDERA AGENCIES INDONESIA	Smelter Site PT Inalum "Kuala Tanjung Kec. Sei Suka - Batu Bara 21257	MASRIANTO	62231485



PROVINSI	NAMA PERUSAHAAN	ALAMAT KANTOR CABANG	NAMA KEPALA CABANG	NO.TELP (+62)
		Jl. Raya Pelabuhan, Kel. Bagan Deli, Kec. Medan Belawan, Kota Medan	BUDI SUTRISNO	614151931
	PT. TIRTA PERMAI BAHARI	JL YP Hijau Gg. Darul Ikhlas Lk. IX kel. Labuhan Deli Kec. Medan Marelan	AGUS RAMADHAN MARPAUNG	811682569 9
	PT. TIRTA RADJA LINES	Jl. Merbau 60 Kel. Sekip Kec. Medan Petisah	Cundra Wijaya	4518885
	PT.BELAWAN JAYA LESTARI	JL.CILACAP TIMUR NO.1 KEL.BELAWAN II, KECAMATAN MEDAN BELAWAN	ANDERSON	0
	PT.JAYDEN LINTAS SAMUDERA	JL.P.Samosir No.6 LK.IV Kel.Belawan Bahari Kec.Medan Belawan	ANDI SAHAT M.MANURUNG	616694151 9
	SENTOSA BINA NUSANTARA	Jl.Kapt.Rahmad Budin Gg.Delima Lk.12 Perum Tut Wuri Handayani I Blok D-I Kelurahan Terjun Kecamatan Medan-Marelan.	Hardiansyah Fauzi	212288688 2

PENGEMBANGAN E-BOOK DATA DAN PENYAJIAN INFORMASI ANGKUTAN LAUT

“Data dan Informasi Angkutan Laut 2020”



KEMENTERIAN PERHUBUNGAN DIREKTORAT JENDERAL PERHUBUNGAN DIREKTORAT LALU LINTAS DAN ANGKUTAN LAUT

Jalan Medan Merdeka Barat No. 8
Jakarta Pusat, 10110
DKI Jakarta, Indonesia

Call Center

021-3811876 / 021-151

Fax

021-3811308

Email

Kemenhub151@dephub.go.id

djpkemenhub151@dephub.go.id

 [@djpkemenhub151](https://www.facebook.com/djpkemenhub151)

 [@djpkemenhub151](https://twitter.com/djpkemenhub151)

 [@djpkemenhub151](https://www.instagram.com/djpkemenhub151)